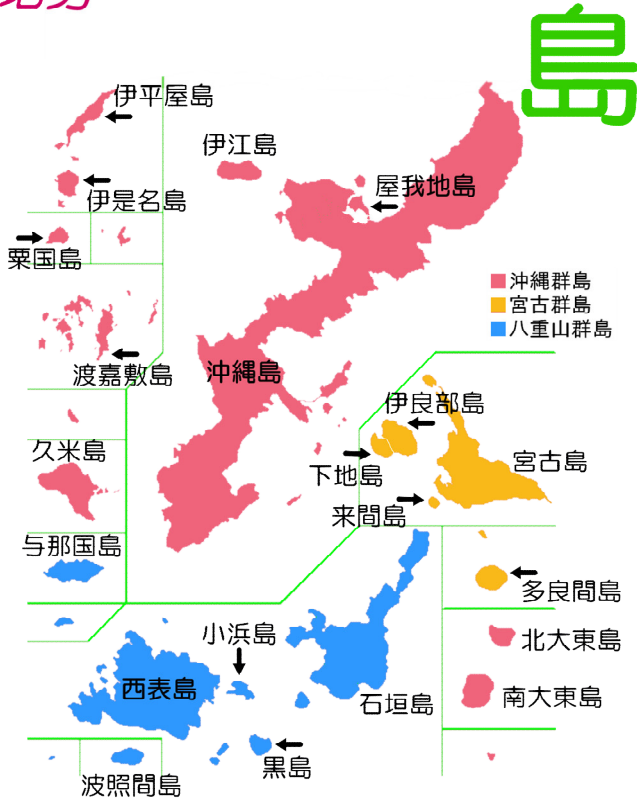


地勢

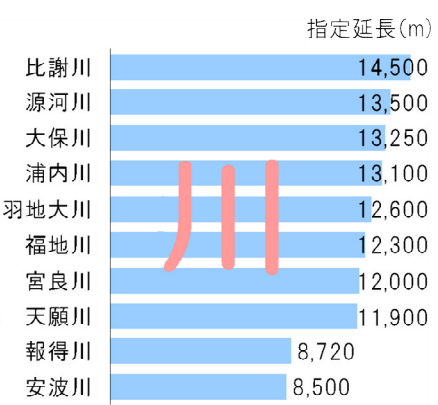
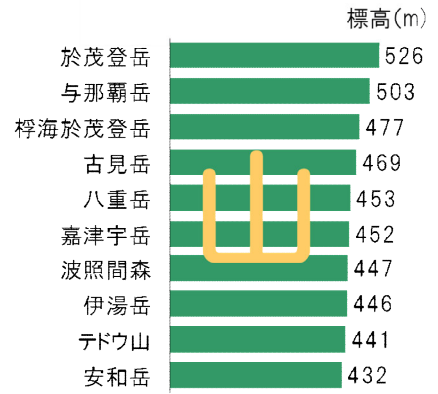


順位	名称	面積(km ²)	人口(人)
1	沖縄島	1,207.99	1,282,187
2	西表島	289.27	2,224
3	石垣島	222.63	48,123
4	宮古島	159.25	47,925
5	久米島	59.11	8,509
6	南大東島	30.57	1,263
7	伊良部島	29.08	5,847
8	与那国島	28.91	1,581
9	伊江島	22.77	4,840
10	伊平屋島	20.59	1,202
11	多良間島	19.75	1,299
12	渡嘉敷島	15.31	701
13	伊是名島	14.16	1,591
14	波照間島	12.77	540
15	北大東島	11.94	524
16	黒島	10.02	205
17	下地島	9.54	32
18	小浜島	7.84	573
19	屋我地島	7.81	※
20	粟国島	7.64	807

※屋我地島は名護市と橋で結ばれているため島としての人口は集計されていない。

名称	標高(m)	所在地	型
硫黄島	212	久米島町	成層火山

資料：島面積（平成22年10月1日） 国土地理院
島人口（平成23年3月31日） 沖縄県地域・離島課、市町村課

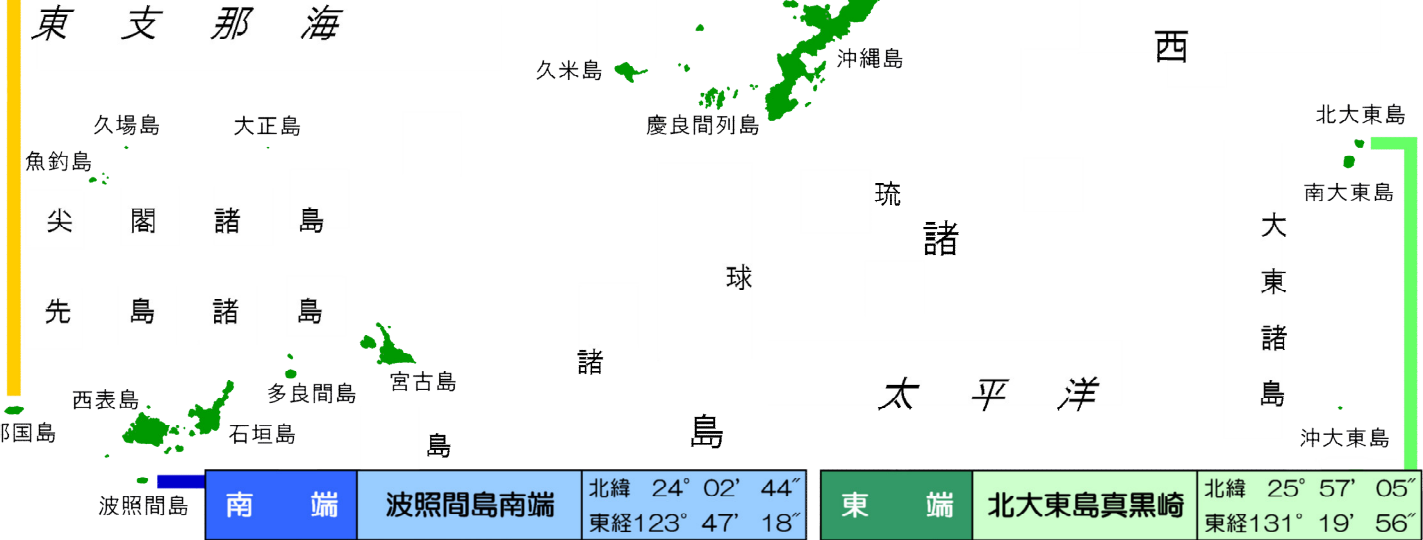


山（平成22年10月1日） 国土地理院
火山 沖縄県土地対策課、理科年表
川（平成23年4月1日） 沖縄県河川課

極地の経緯度

北端	硫黄島北端	北緯 27° 53' 08" 東経 128° 13' 20"
----	-------	-----------------------------------

西端	与那国島西崎	北緯 24° 26' 58" 東経 122° 56' 01"
----	--------	-----------------------------------



南端	波照間島南端	北緯 24° 02' 44" 東経 123° 47' 18"
----	--------	-----------------------------------

東端	北大東島真黒崎	北緯 25° 57' 05" 東経 131° 19' 56"
----	---------	-----------------------------------

資料：国土地理院基盤地図情報、沖縄県企画部土地対策課、地域・離島課、久米島町、北大東村、与那国町



硫黄島（久米島町）



北大東島



与那国島



波照間島