

久米島空港

KUMEJIMA AIRPORT

久米島空港管理事務所

住所：久米島町字北原566-2
電話：098-985-2939

AIRPORT of OKINAWA

■空港の概況

久米島空港は、昭和38年7月米国民政府援助資金により建設された。

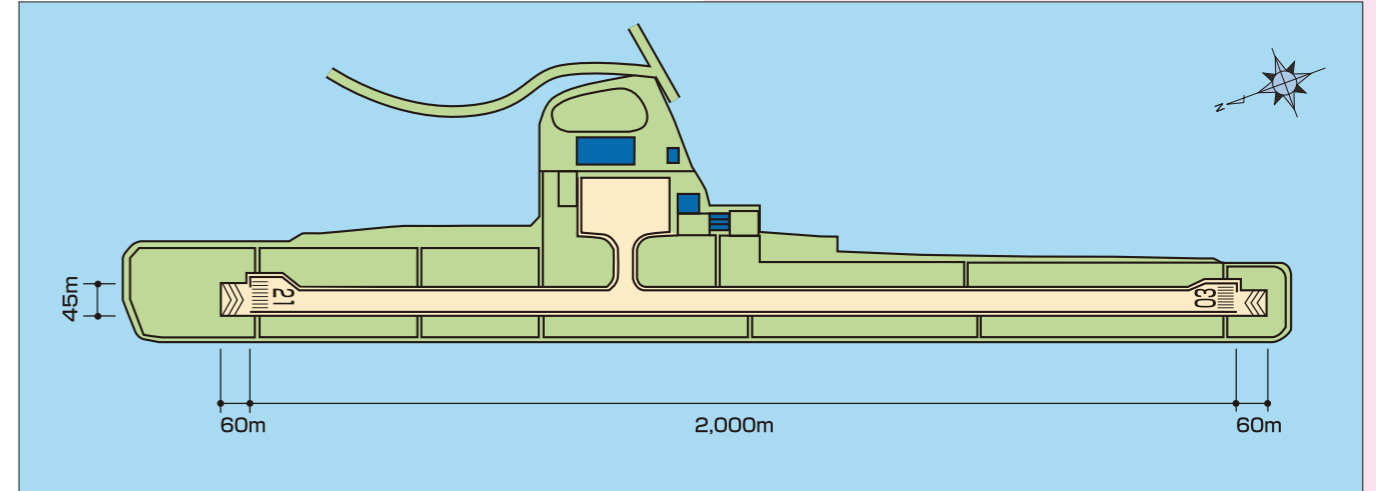
昭和40年1月民間航空による運航が開始され、その後、滑走路等の整備がなされ、昭和43年12月YS-11型機が就航した。

昭和47年度から航空法に基づく大幅な改修工事を行い、昭和52年4月滑走路1,200mで供用開始した。その後、航空需要の増大や機材の大型化に対応するため、ジェット化空港として拡張整備し、平成9年7月滑走路2,000mで供用開始した。

■位置図



■平面図



▲ターミナルビル

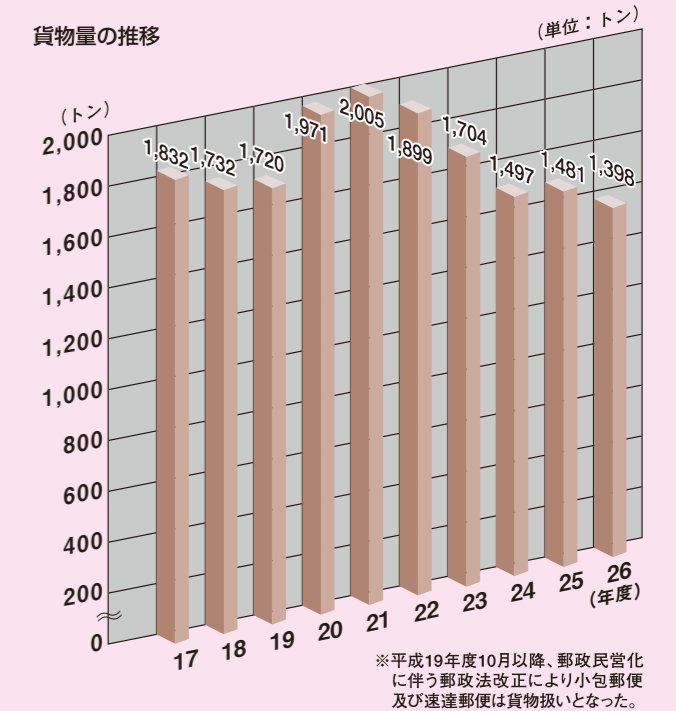
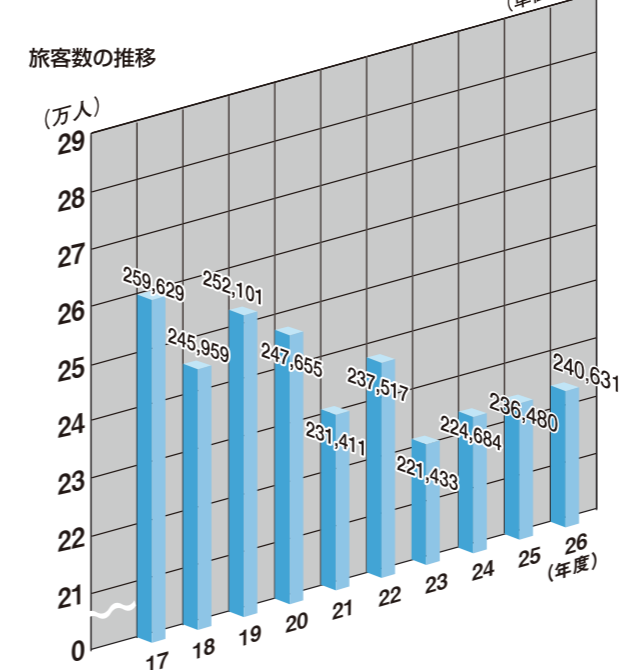
■沿革

- S.38. 7. 1 緊急着陸用飛行場として建設
- S.40. 1.28 民間航空機運航開始
- S.47.11.14 飛行場現況届告示 (R/W1,220m)
- S.48. 1.25 久米島空港設置許可 (R/W1,200m、設置者：沖縄県)
- S.48. 2.27 第三種空港に政令指定
- S.52. 4. 1 供用開始 (R/W1,200m)
- H. 2. 8.30 施設変更 (R/W1,200m→2,000m) 許可
- H. 8. 3.28 供用開始 (I期 R/W1,255m)
- H. 9. 7.18 供用開始 (II期 R/W2,000m)
- H. 9.12. 4 供用開始 (エプロン中型ジェット機用3バース)
- H.20. 6.18 地方管理空港に政令指定 (法改正に伴う)

■空港諸元

項目	概要
種別	地方管理空港
設置管理者	沖縄県
所在地	島尻郡久米島町
標点位置	北緯26° 21' 49" 東経126° 42' 50"
標高	6.9m
空港面積	622,888㎡
着陸帯	2,120m×150m C級
滑走路	2,000m× 45m LA-12 N21°10'29"E：真方位
誘導路	112.5m×30m
エプロン	19,800㎡ 中型ジェット機用 3バース
航空灯火	飛行場灯台、進入角指示灯、滑走路灯、滑走路末端識別灯、滑走路中心線灯、誘導路灯、風向灯 等
航行援助施設	VORTAC、ILS (LLZ) 、T-DME
駐車場	27,700㎡ 379台
Tビル面積	4,916.96㎡
運用時間	08:00~19:30 (11.5時間)

■航空輸送実績



■路線別就航状況

路線	航空会社	就航機種	日便数	所用時間
那覇	JTA	B-737	1	35分
	RAC	DHC-8	6	35分
東京	JTA	B-737	1 (季節運航)	2時間35分

(平成28年1月現在)

■市町村概況

行政区	人口 (人) (28.1.1現在)	世帯数 (世帯) (28.1.1現在)	面積 (km ²) (27.10.1現在)
久米島町	8,047	3,685	63.65