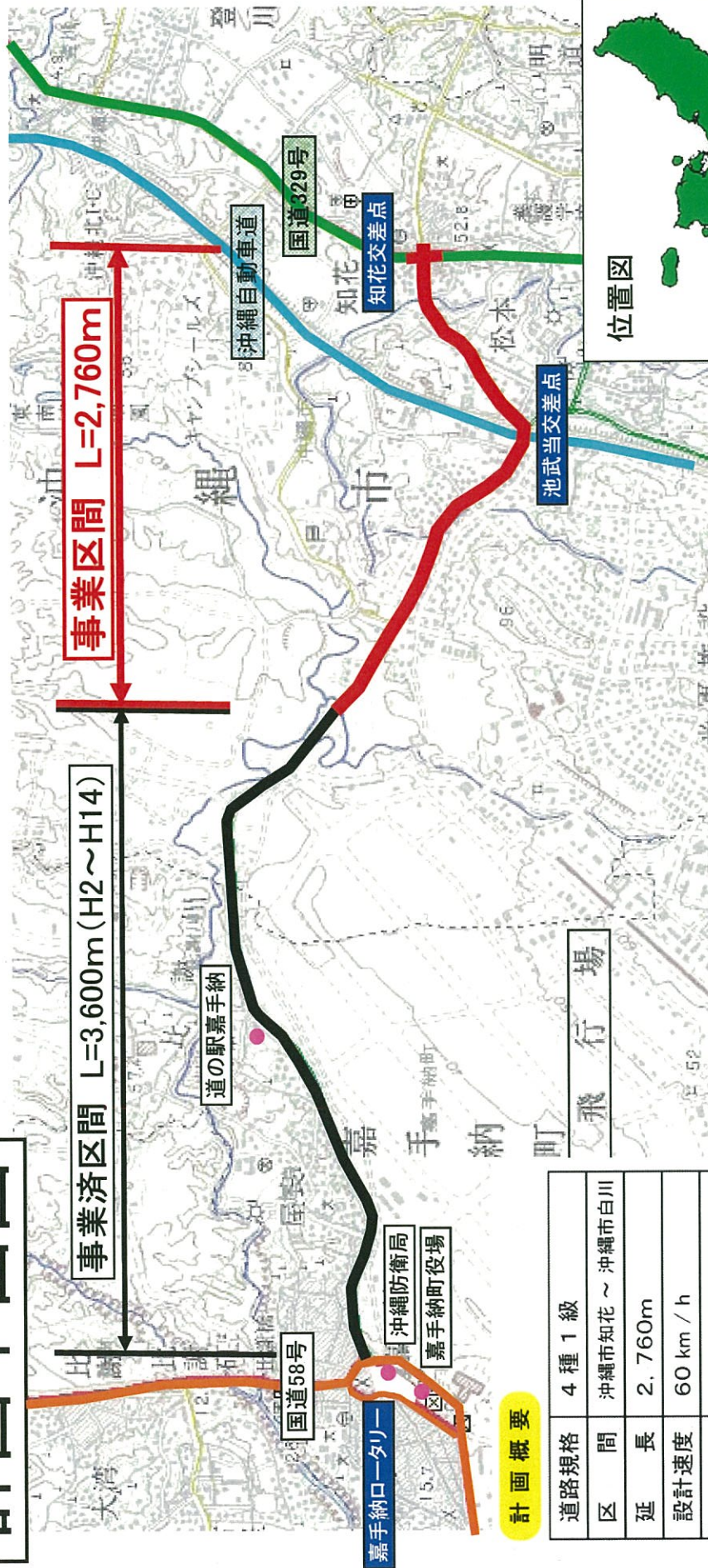


計画平面図



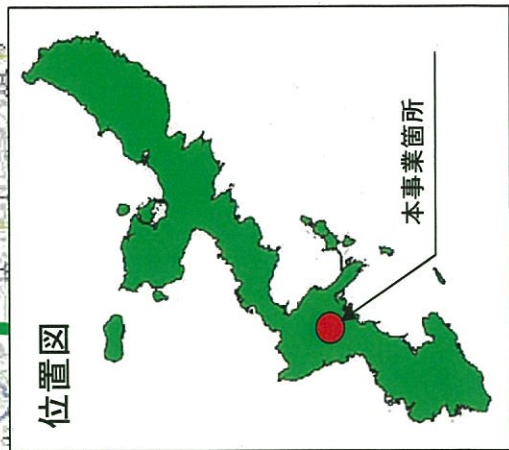
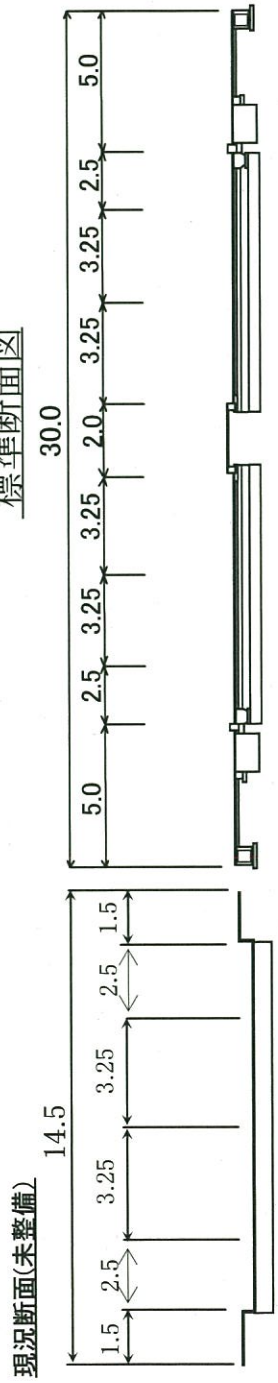
事業区間 L=2,760m

事業済区間 L=3,600m (H2~H14)

計画概要

道路規格	4種1級
区間	沖縄市知花～沖縄市白川
延長	2,760m
設計速度	60 km/h
車線数	4車線

標準断面図



本事業箇所