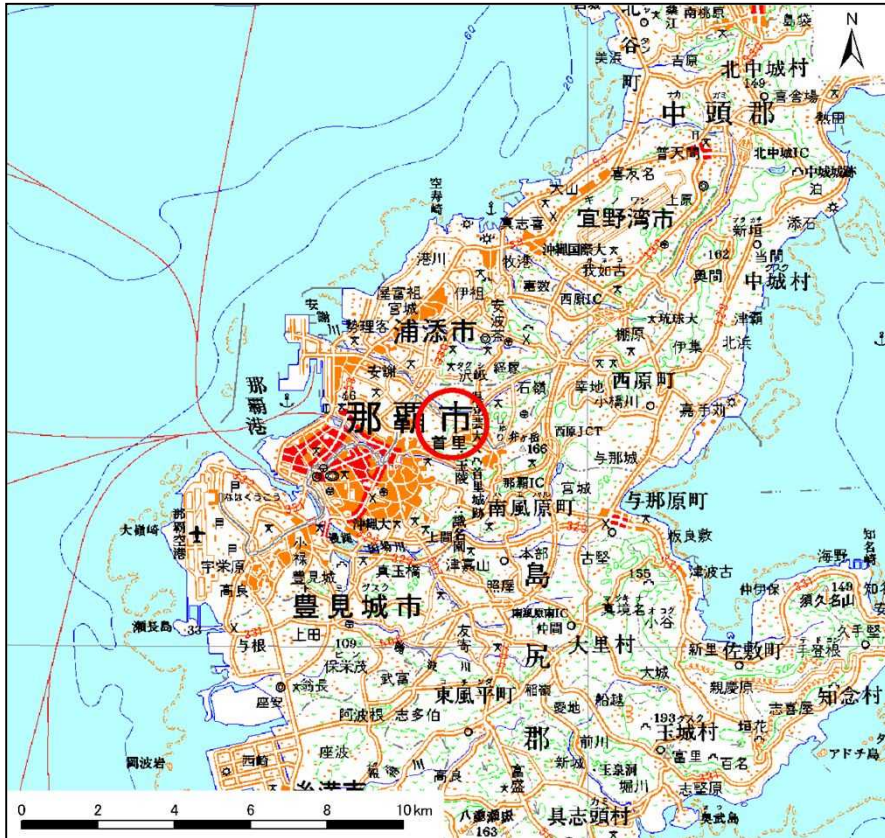
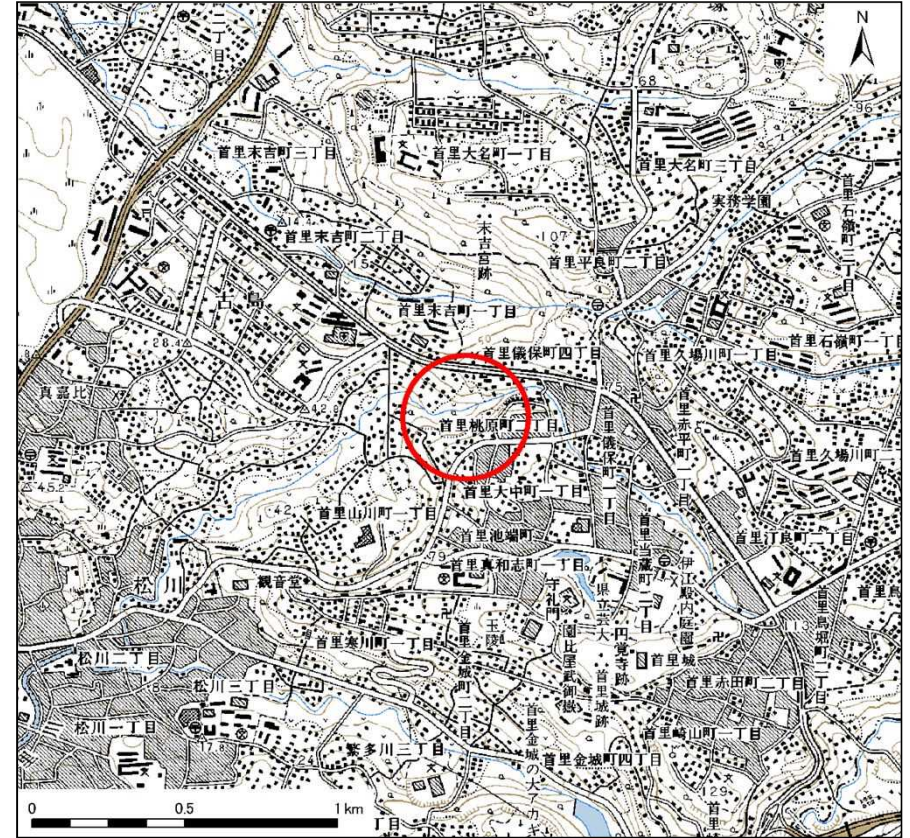


土砂災害警戒区域等の指定の公示に係る図書（その1）



(1/200,000)



(1/25,000)

様式 - 1 (地)

土砂災害警戒区域 位置図

自然現象の種類

地滑り

箇所番号

42

箇所名

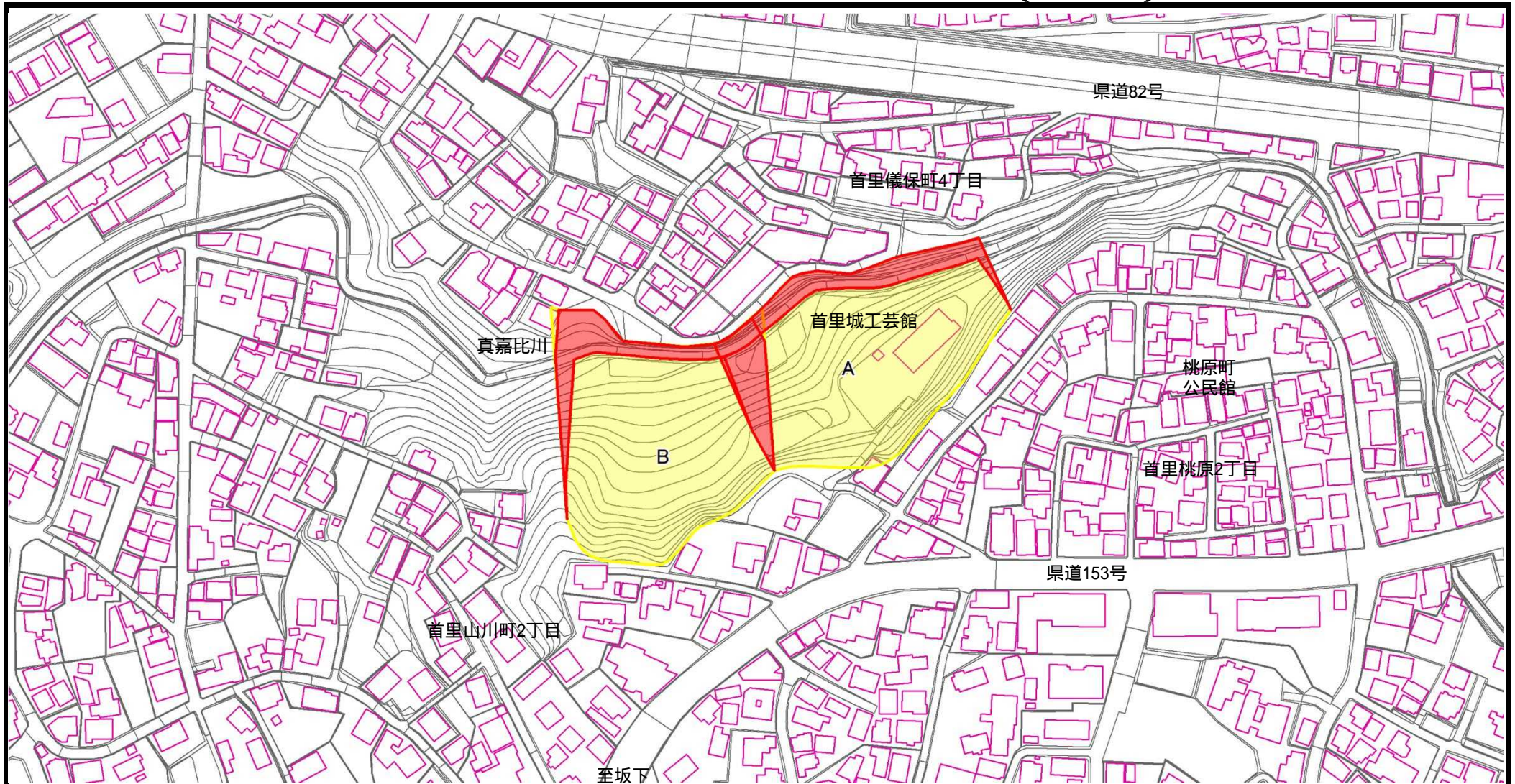
桃原

地滑り区域名

所在地

沖縄県那覇市首里桃原二丁目

土砂災害警戒区域等の指定の公示に係る図書（その2）



様式 - 2 (地) 土砂災害警戒区域 区域図	土砂災害防止法施行令 第二条の基準に該当す る区域			自然現象 の種類	地滑り	箇所番号	42	箇所名	桃原
	土砂災害防止法施行令 第三条の基準に該当す る区域			縮尺 1:2,500	公示番号	地滑り区域名	所在地 沖縄県那覇市首里桃原二丁目		
					公示年月日				

土砂災害警戒区域等の指定の公示に係る図書（その3）

地滑り区域	力の大きさのうち最大のもの (kN/m ²)	土石等の高さ (m)
A	43.4	0.7
B	43.4	0.7

地滑り区域	力の大きさのうち最大のもの (kN/m ²)	土石等の高さ (m)

様式 - 3 (地)	自然現象の種類	地滑り	箇所番号	42	箇所名	桃原
	公示番号		地滑り区域名			
	公示年月日		所在地	沖縄県那覇市首里桃原二丁目		

建築物の構造の規制に必要な衝撃に関する事項