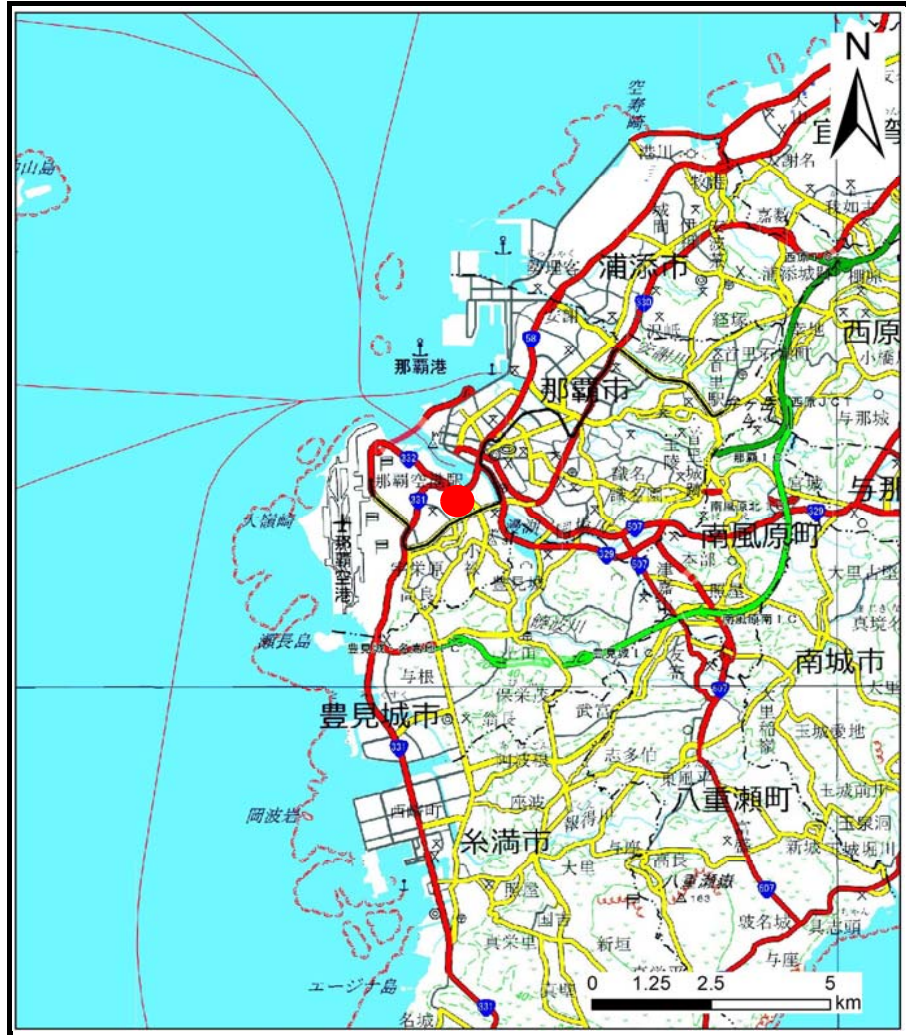
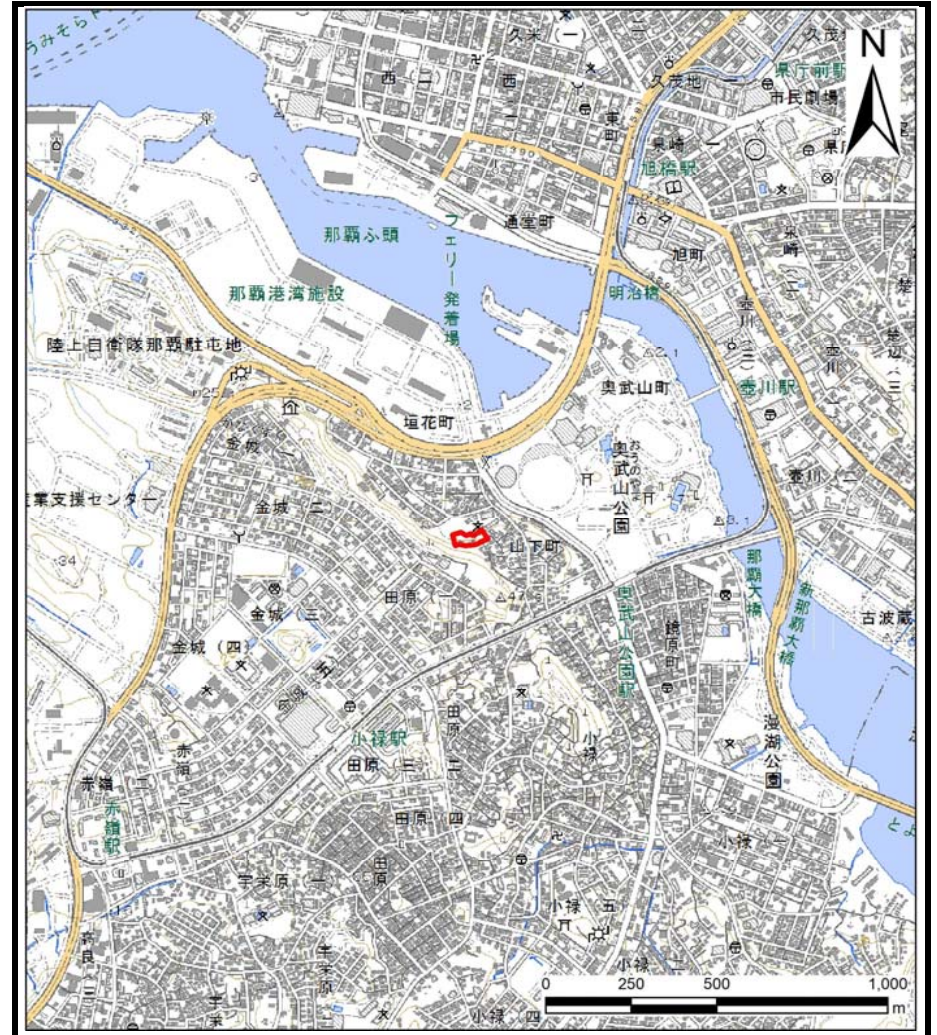


# 土砂災害警戒区域等の指定の公示に係る図書（その1）



(1/200,000)



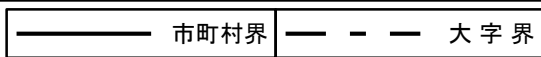
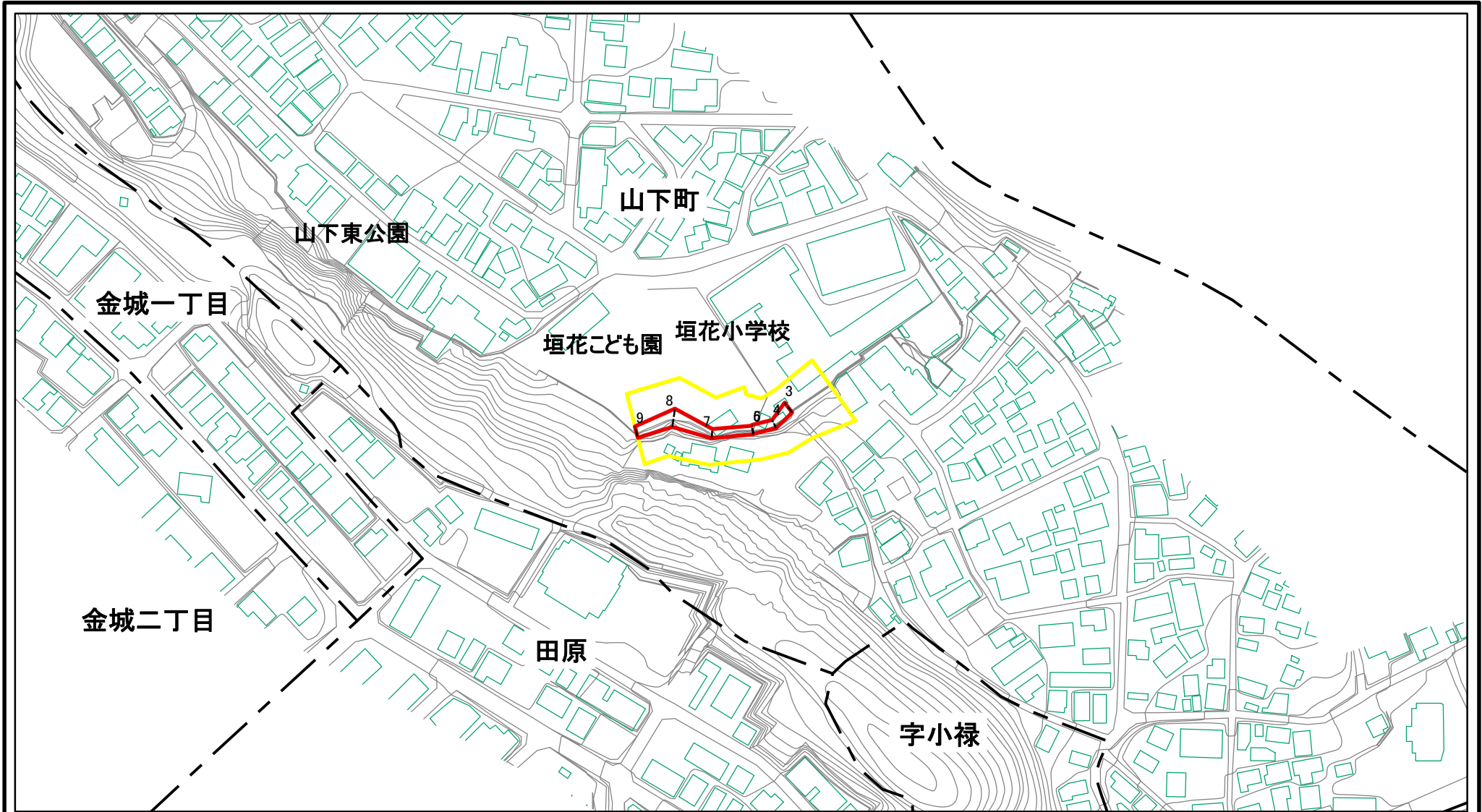
(1/25,000)

様式-1（急）  
土砂災害警戒区域・土砂災害特別警戒区域  
位置図

自然現象の種類	急傾斜地の崩壊
箇所番号	I-230-2
箇所名	山下(1)-2
所在地	沖縄県那覇市山下町

「この地図は、国土地理院長の承認を得て、同院発行の電子地形図25000及び電子地形図20万を複製したものである。（承認番号 平20業複、第224号）」

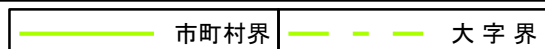
# 土砂災害警戒区域等の指定の公示に係る図書(その2)



図中の数字は横断測線番号を示す

様式-2(急) 土砂災害警戒区域・土砂災害特別警戒区域 区域図(その1)	土砂災害防止法施行令第二条の基準に該当する区域		<b>f1</b> 縮尺 1:2,500	自然現象の種類 急傾斜地の崩壊	箇所番号 I-230-2
	土砂災害防止法施行令第三条の基準に該当する区域			告示番号	箇所名 山下(1)-2
	それ以外の区域			告示年月日	所在地 沖縄県那覇市山下町

# 土砂災害警戒区域等の指定の公示に係る図書(その2-1)



図中の数字は横断測線番号を示す

様式-2-1(急) 土砂災害警戒区域・土砂災害特別警戒区域 区域図(その2)	土砂災害防止法施行令第二条の基準に該当する区域		自然現象の種類 急傾斜地の崩壊	箇所番号	I-230-2	
	土砂災害防止法施行令第三条の基準に該当する区域			告示番号	箇所名	山下(1)-2
	それ以外の区域			告示年月日	所在地	沖縄県那覇市山下町
	縮尺	1:1,000				