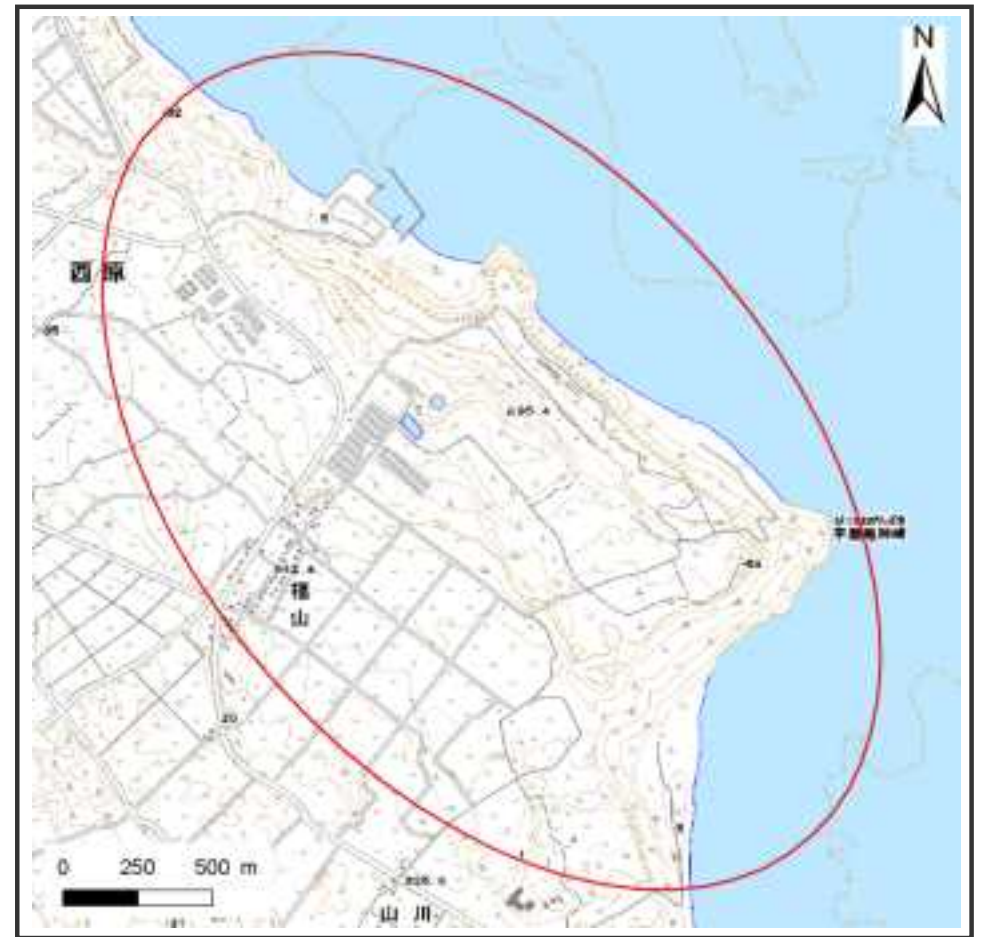


土砂災害基礎調査結果の公示に係る図書



(1/200,000)



(1/25,000)

様式－1(地)

土砂災害警戒区域・土砂災害特別警戒区域
位置図

自然現象の種類

地滑り

箇所番号

86

箇所名

平瀬尾神崎

地滑り区域名

所在地

沖縄県宮古島市平良

土砂災害基礎調査結果の公示に係る図書



様式-2(地)

土砂災害警戒区域・土砂災害特別警戒区域
図郭割図

縮尺
1:25,000

自然現象 の種類	地滑り
公示番号	
公示年月日	

箇所番号	86
箇所名	平瀬尾神崎

地滑り区域名	
所在地	沖縄県宮古島市平良

箇所番号	86
箇所名	平瀬尾神崎

箇所名	平瀬尾神崎
所在地	沖縄県宮古島市平良

箇所名	平瀬尾神崎
所在地	沖縄県宮古島市平良

土砂災害基礎調査結果の公示に係る図書

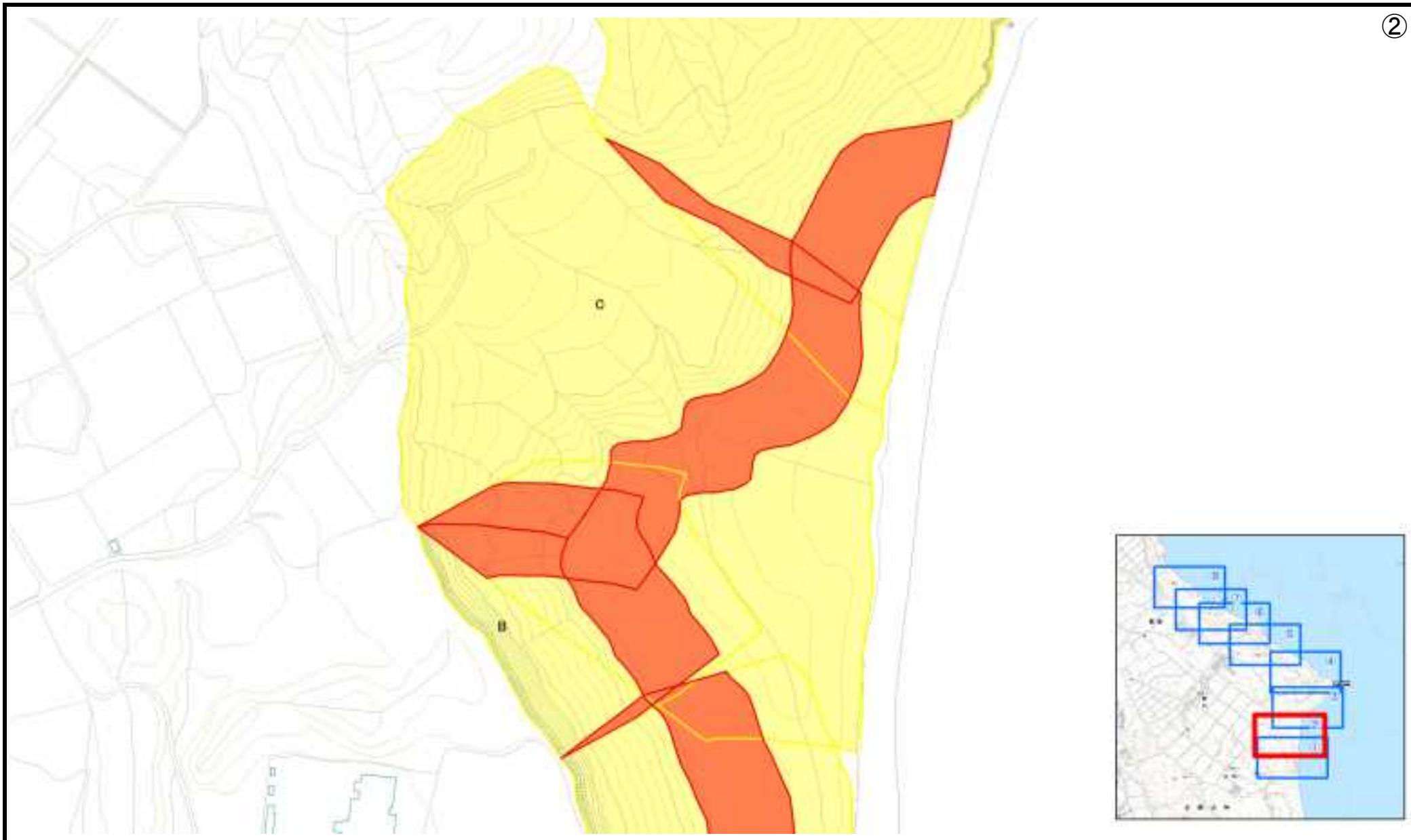
①



様式-2(地) 土砂災害警戒区域・土砂災害特別警戒区域 区域図	土砂災害防止法施行令 第二条の基準に該当する区域			自然現象の種類 地滑り	箇所番号 86	箇所名 平瀬尾神崎
	土砂災害防止法施行令 第三条の基準に該当する区域		縮尺 1:2,500	公示番号	地滑り区域名	
				公示年月日	所在地 沖縄県宮古島市平良	

土砂災害基礎調査結果の公示に係る図書

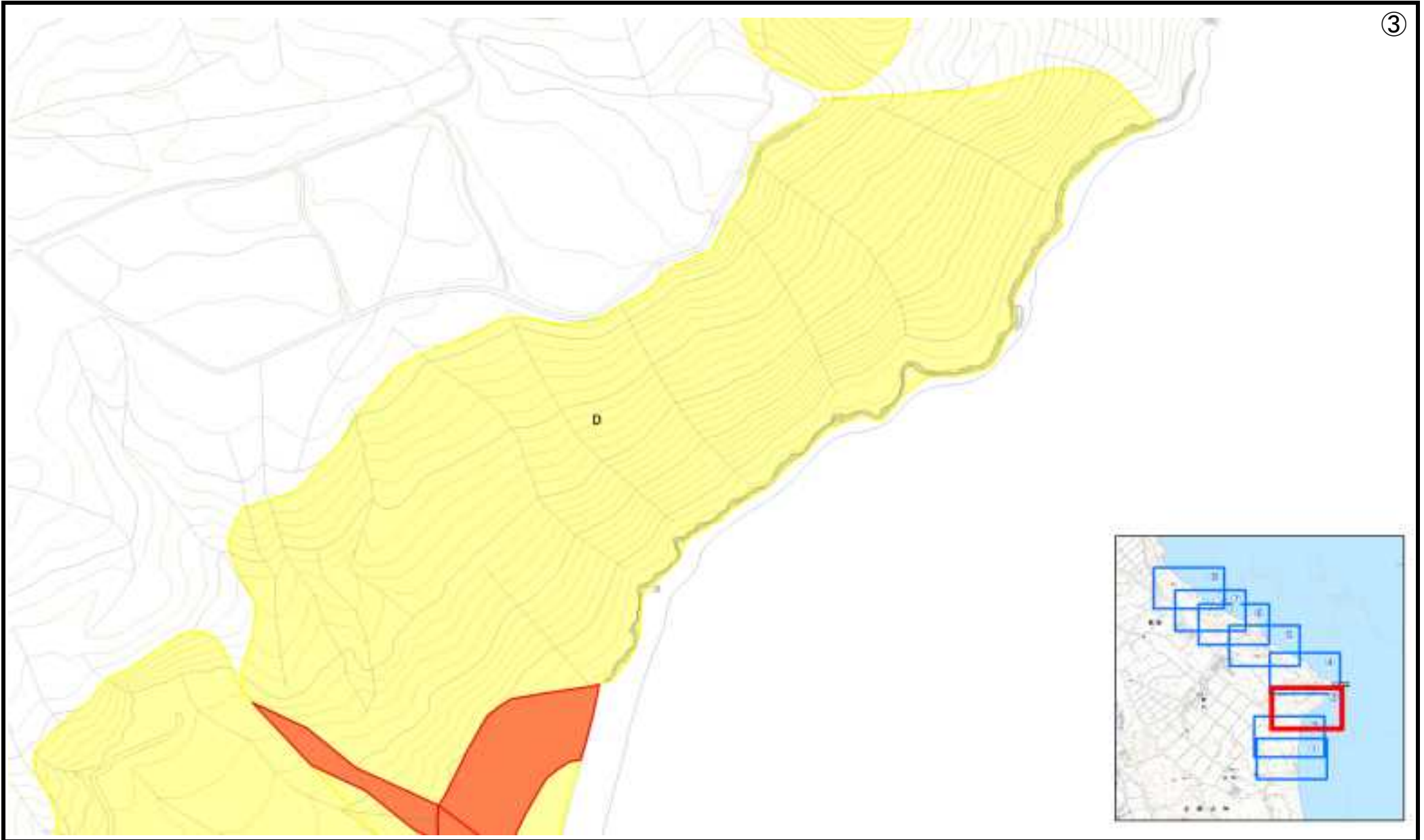
②



様式-2(地) 土砂災害警戒区域・土砂災害特別警戒区域 区域図	土砂災害防止法施行令 第二条の基準に該当する区域			自然現象の種類 地滑り	箇所番号 86	箇所名 平瀬尾神崎
	土砂災害防止法施行令 第三条の基準に該当する区域		縮尺 1:2,500	公示番号	地滑り区域名	
				公示年月日	所在地 沖縄県宮古島市平良	

土砂災害基礎調査結果の公示に係る図書




③



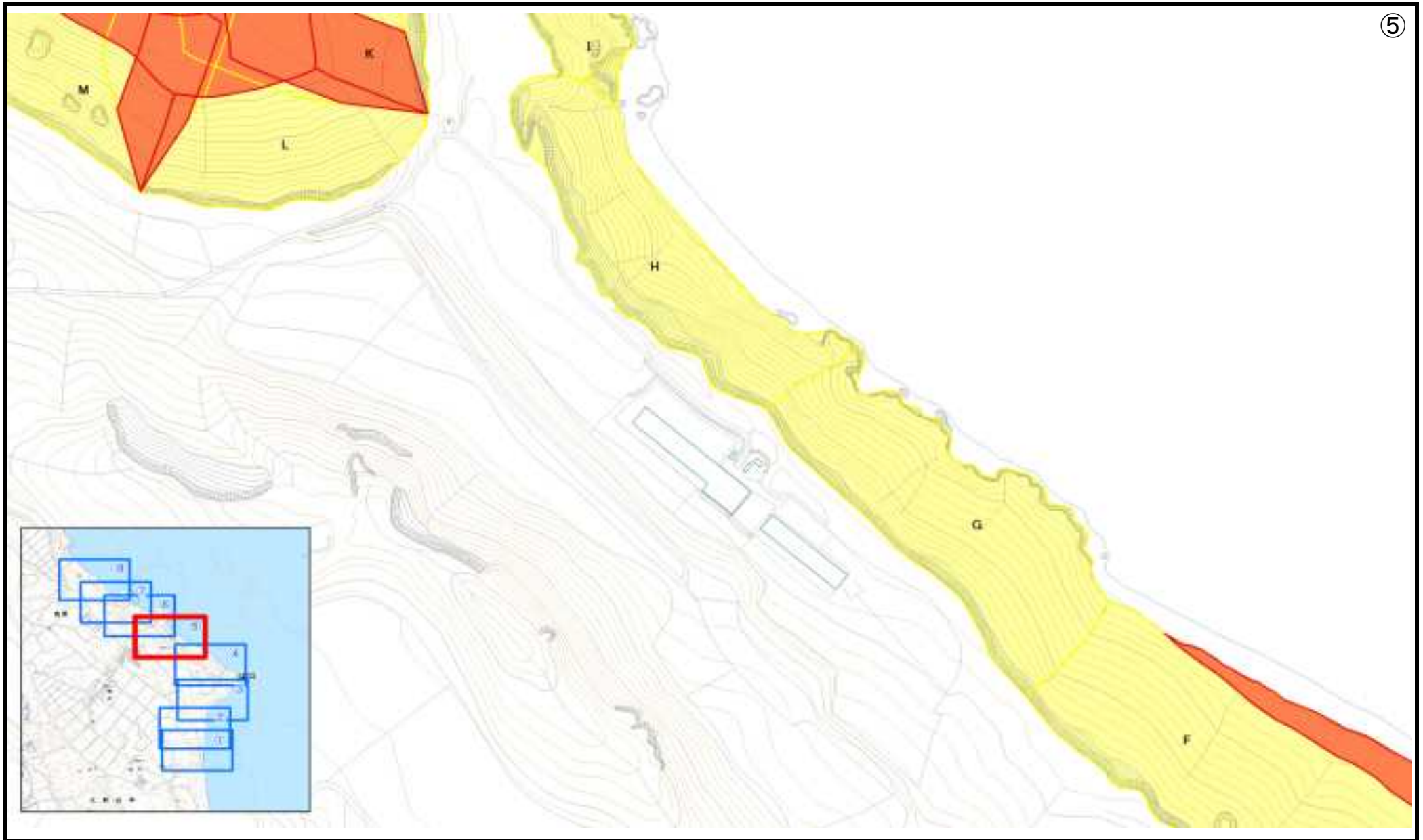
様式-2(地) 土砂災害警戒区域・土砂災害特別警戒区域 区域図	土砂災害防止法施行令 第二条の基準に該当する区域			自然現象の種類 地滑り	箇所番号 86	箇所名 平瀬尾神崎
	土砂災害防止法施行令 第三条の基準に該当する区域		縮尺 1:2,500	公示番号	地滑り区域名	
				公示年月日	所在地 沖縄県宮古島市平良	

土砂災害基礎調査結果の公示に係る図書



様式-2(地) 土砂災害警戒区域・土砂災害特別警戒区域 区域図	土砂災害防止法施行令 第二条の基準に該当する区域			自然現象 の種類	地滑り	箇所番号	86	箇所名	平瀬尾神崎
	土砂災害防止法施行令 第三条の基準に該当する区域		縮尺 1:2,500	公示番号		地滑り区域名			
				公示年月日		所在地	沖縄県宮古島市平良		

土砂災害基礎調査結果の公示に係る図書



様式-2(地) 土砂災害警戒区域・土砂災害特別警戒区域 区域図	土砂災害防止法施行令 第二条の基準に該当する区域			自然現象の種類 地滑り	箇所番号 86	箇所名 平瀬尾神崎
	土砂災害防止法施行令 第三条の基準に該当する区域		縮尺 1:2,500	公示番号	地滑り区域名	
				公示年月日	所在地 沖縄県宮古島市平良	