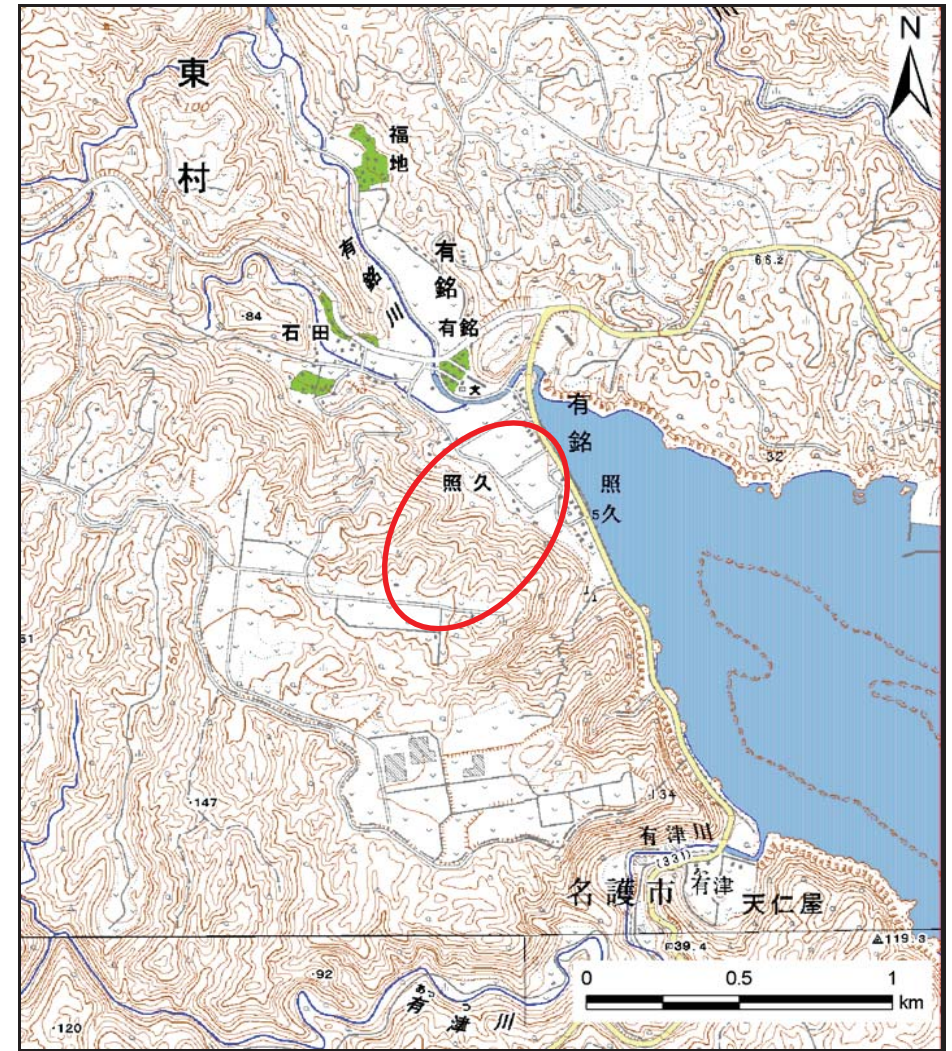


土砂災害警戒区域の指定の公示に係る図書（その1）



(1/200,000)



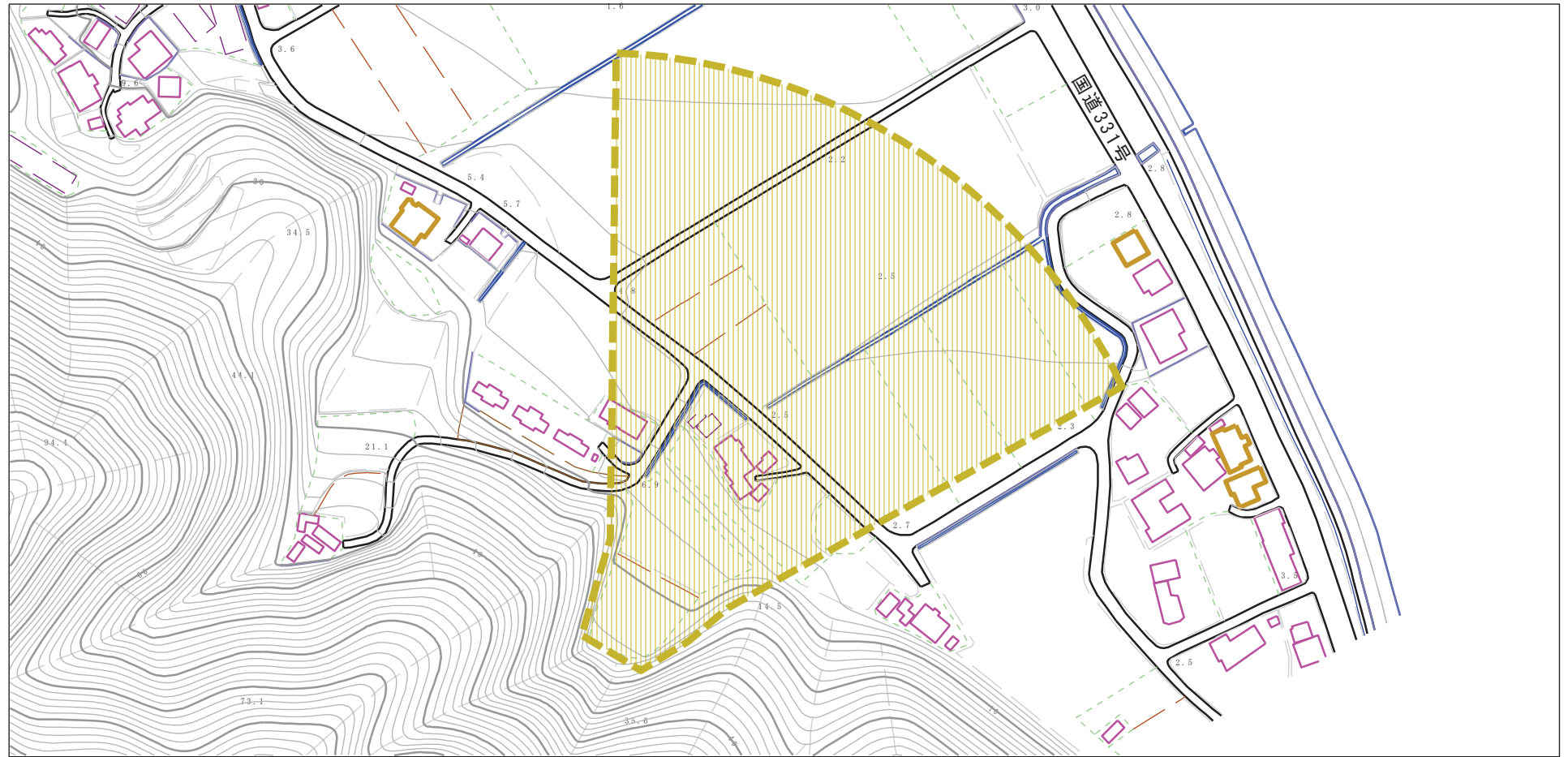
(1/25,000)

様式-1 (土)
土砂災害警戒区域 位置図

自然現象の種類	土石流
溪流番号	303-B14-21
溪流名	
所在地	沖縄県 東村 有銘

この地図は、国土地理院長の承認を得て、同院発行の数値地図200000(地図画像)及び数値地図25000(地図画像)を複製したものである。(承認番号 平21業複、第785号)

土砂災害警戒区域の指定の公示に係る図書（その2）



様式-2(土)
土砂災害警戒区域
区域図(その1)

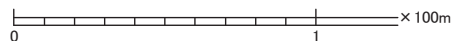
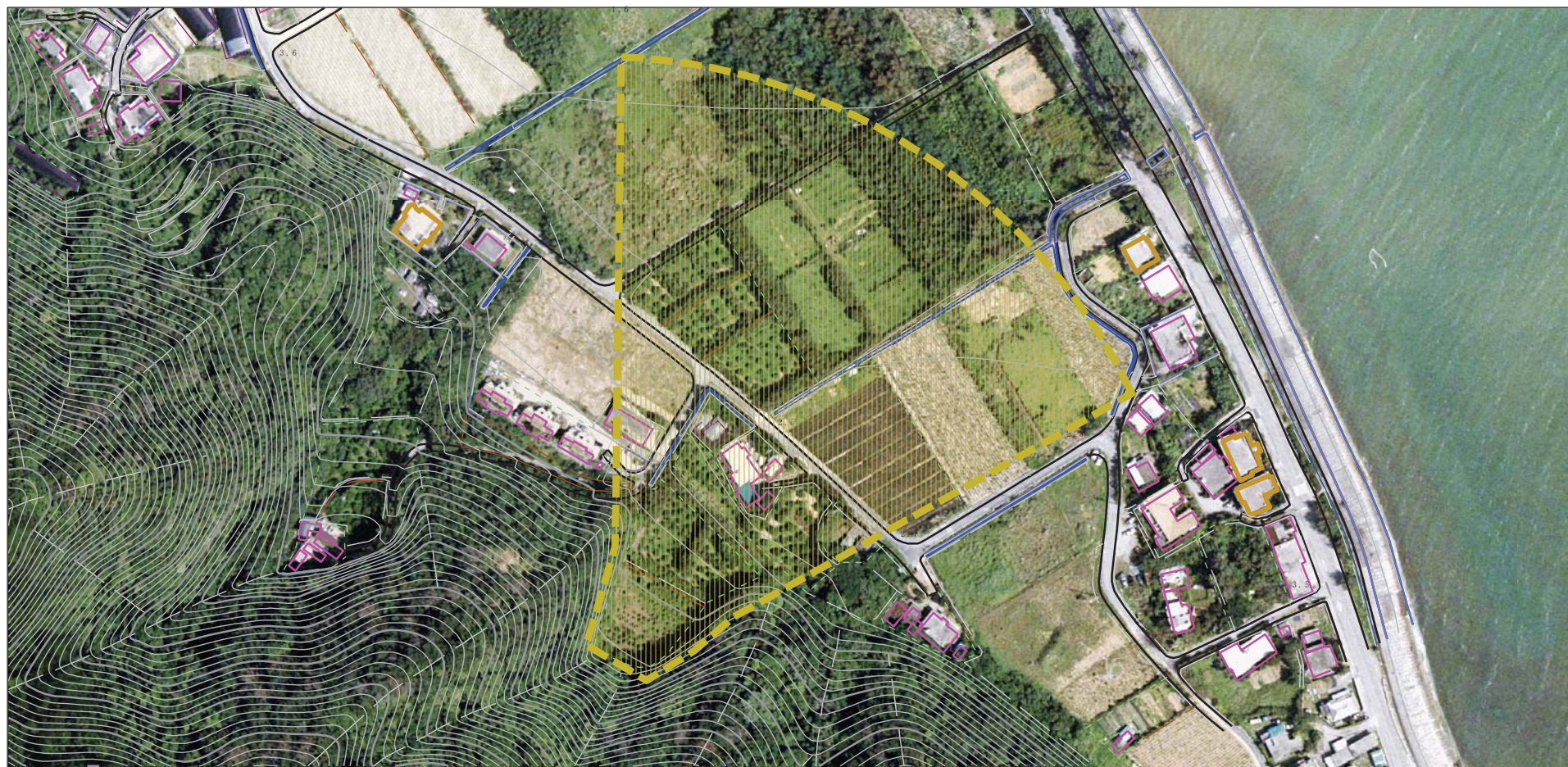
土砂災害防止法施行令第二条の基準に該当する区域



N
縮尺
1:2,500

自然現象の種類	土石流	溪流番号	303-B14-21
告示番号	沖縄県告示第96号	溪流名	
告示年月日	平成24年2月28日	所在地	沖縄県 東村 有銘

土砂災害警戒区域の指定の公示に係る図書（その2-1）



様式-2-1(土)
土砂災害警戒区域
区域図(その2)

土砂災害防止法施行令第二条の基準に該当する区域



自然現象の種類	土石流	溪流番号	303-B14-21
告示番号	沖縄県告示第96号	溪流名	
告示年月日	平成24年2月28日	所在地	沖縄県 東村 有銘