

# I 保護水面の概要

## 1. 川平保護水面

### ・指定月日

昭和49年(1974)9月26日、農林省告示888号

### ・指定区域

次に掲げる基点1、基点2及び点ア、点イを順次結んだ線と最大高潮時海岸線とにより囲まれた区域

基点1：沖縄県石垣市字川平大兼久819番地の2に知事が建設した標柱の位置

基点2：沖縄県石垣市字川平仲筋1131番地の5に知事が建設した標柱の位置

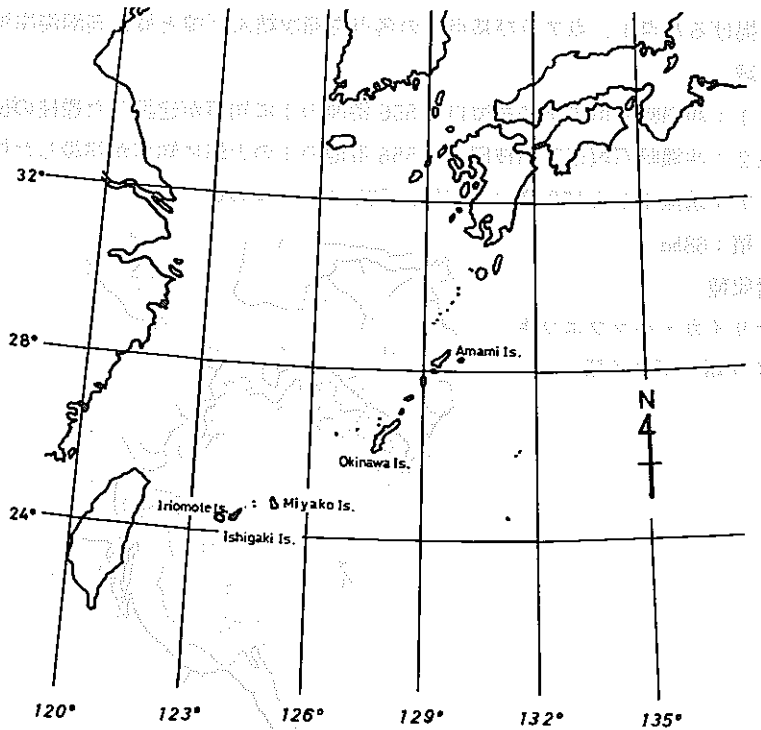
点ア：基点1から41度(真方位)850メートルの位置

点イ：基点2から15度600メートルの地点

面積：275ha

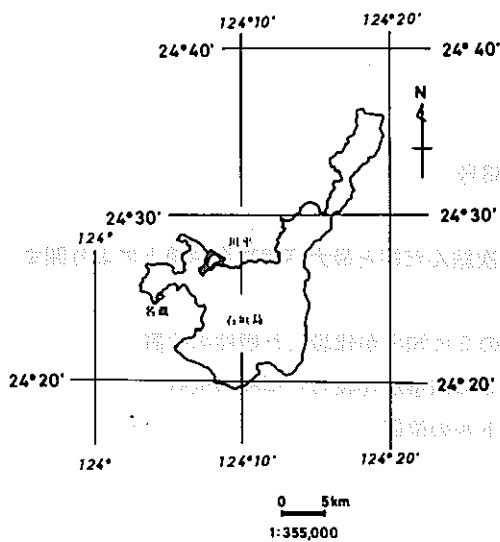
### ・増殖対象種

シャコガイ (*Tridacna crocea*, *T. maxima*, *T. squamosa*, *T. derasa*, *T. gigas*, *Hippopus hippopus*)、クロチョウガイ (*Pinctada margaritifera*)、ゴシキエビ (*Panulirus versicolor*)、ニシキエビ (*Panulirus ornatus*)、フトミゾエビ (*Penaeus latisulcatus*)、シラヒゲウニ (*Tripneustes gratilla*)、カタメンキリンサイ (*Eucheuma gelatinae*)。

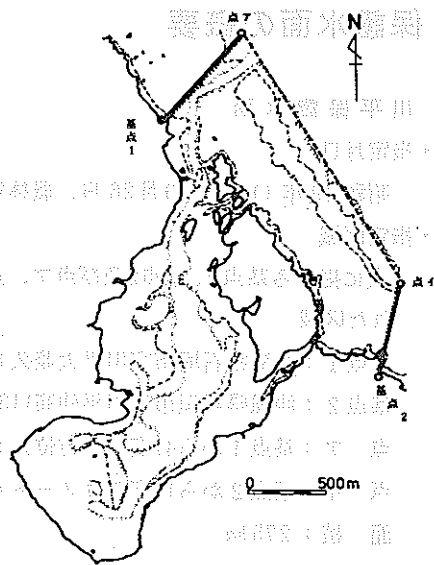


保護水面の地理的位置

0 300 km  
1:10,000,000



保護水面の地理的位置



川平保護水面の位置及び区域

2. 名蔵湾保護水面

・指定年月日

昭和50年9月1日、農林省告示 874 号

・指定区域

次に掲げる基点1、点ア及び基点2の各点を順次結んだ線と最大高潮海岸線とにより囲まれた区域

基点1：沖縄県石垣市字崎枝屋良部556番地の1に知事が建設した標柱の位置

基点2：沖縄県石垣市字崎枝屋良部556番地の1の大崎に知事が建設した標柱の位置

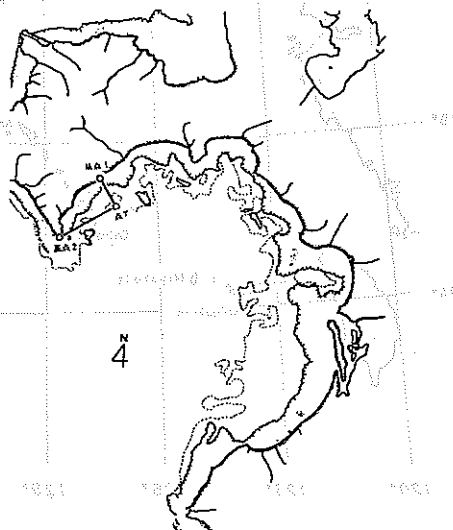
点ア：基点1から150度（真方位）700メートルの点

面積：68ha

・増殖対象種

アオリイカ・ハマフエフキ

アイゴ類・ブダイ類



名蔵保護水面の位置及び区域