

国頭村におけるイセエビ類幼稚仔保育場造成事業の概要

沖縄県農林水産部水産振興課 鹿熊 信一郎

1. 事業名 : 沿岸漁場整備開発事業 小規模増殖場造成事業
2. 事業主体 : 沖縄県
3. 事業の目的 : 稚エビの着底, 保護, 成育を助長して, イセエビ資源の確保を図り, 地区沿岸漁家の経営の安定に資する。

4. 実施場所

イ、国頭地区

事業箇所 : 沖縄県国頭郡国頭村字安田地先 (図1及び図2)

関係市町村 : 国頭村, 東村, 名護市, 宜野座村

関係漁協 : 国頭漁協, 羽地漁協, 名護漁協

受益戸数 : 152戸

対象魚種 : イセエビ類

事業着手年度~完了年度 : 昭

和55年度~昭和56年度

事業内容 : 十字型稚エビ礁

825個設置 (図4)

造成面積 : 2ha

事業費 (単位千円) : 昭和55

年度・65,000 (国

庫39,000) 昭和56

年度・65,000 (国

庫39,000)

計130,000

(国庫78,000)

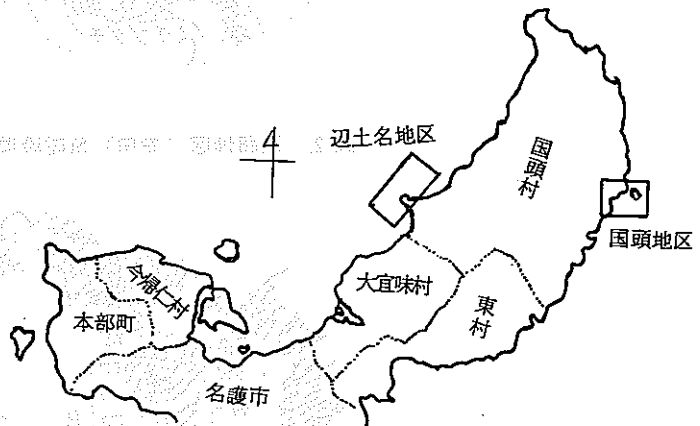


図1. 魚礁設置事業箇所

ロ、辺土名地区

事業箇所 : 沖縄県国頭郡国頭村赤丸崎地先 (図1及び図3)

関係市町村 : 国頭村, 大宜味村, 名護市, 今帰仁村

関係漁協 : 国頭漁協, 名護漁協, 羽地漁協, 今帰仁漁協

受益戸数 : 236戸

対象魚種 : イセエビ類

事業着手年度~完了年度 : 昭和56年度~昭和57年度

事業内容 : 十字型稚エビ礁 802個設置 (図4)

造成面積 : 2.8ha

事業費 (単位千円) : 昭和56年度 53,000 (国庫31,800) 昭和57年度 68,160 (国庫40,896)

計121,160 (国庫72,696)

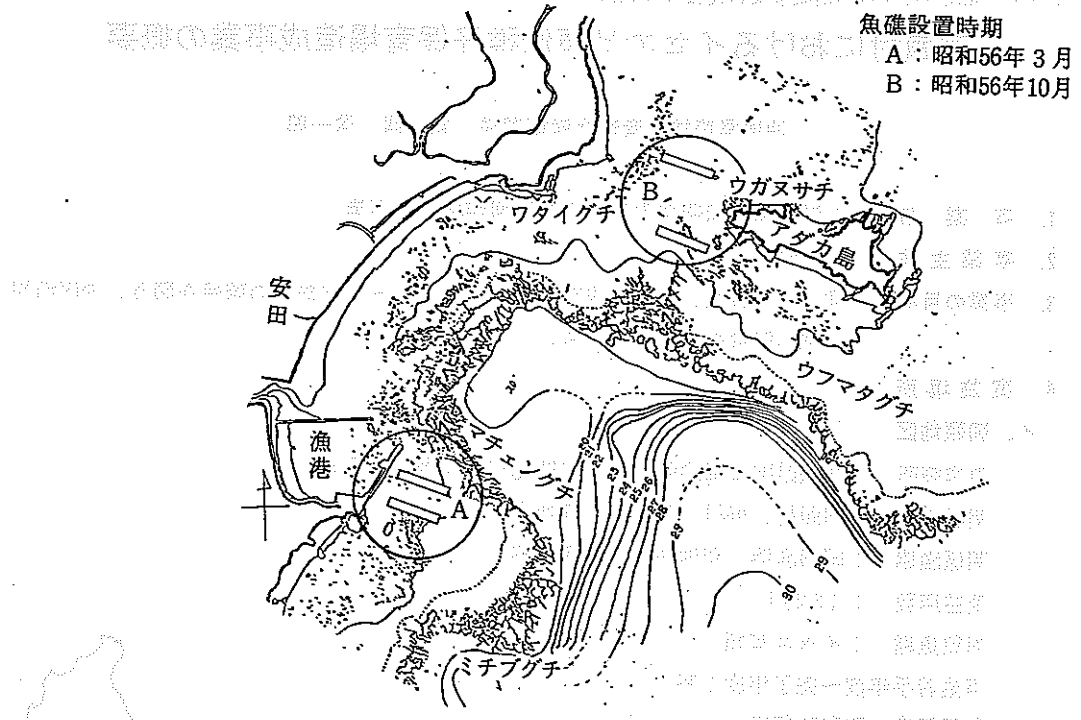


図2. 国頭地区(安田)魚礁設置位置図

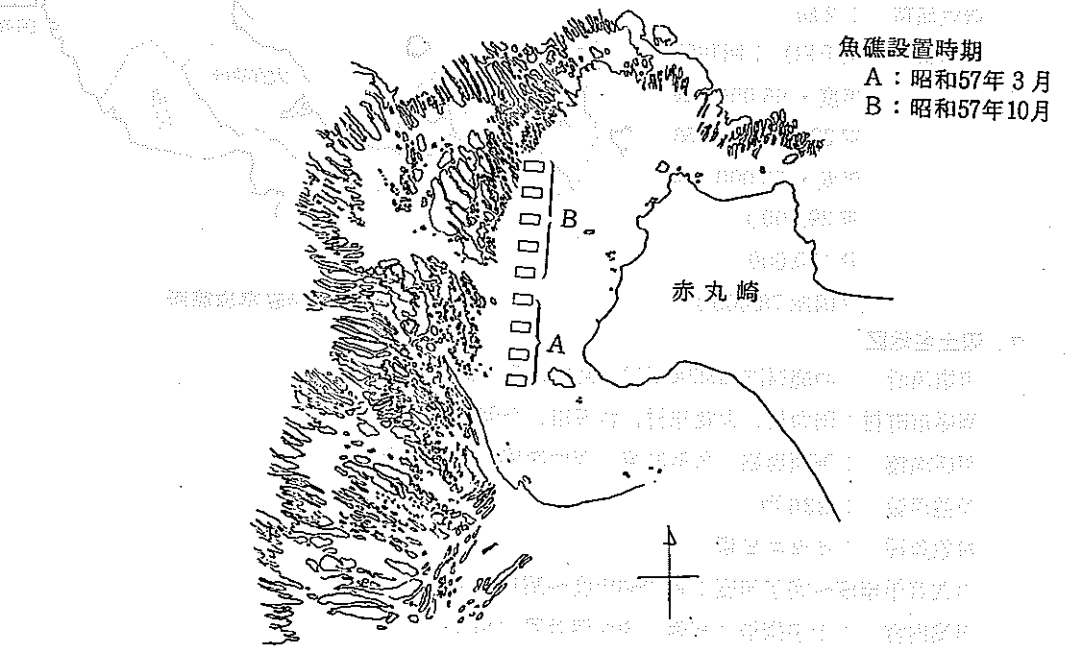
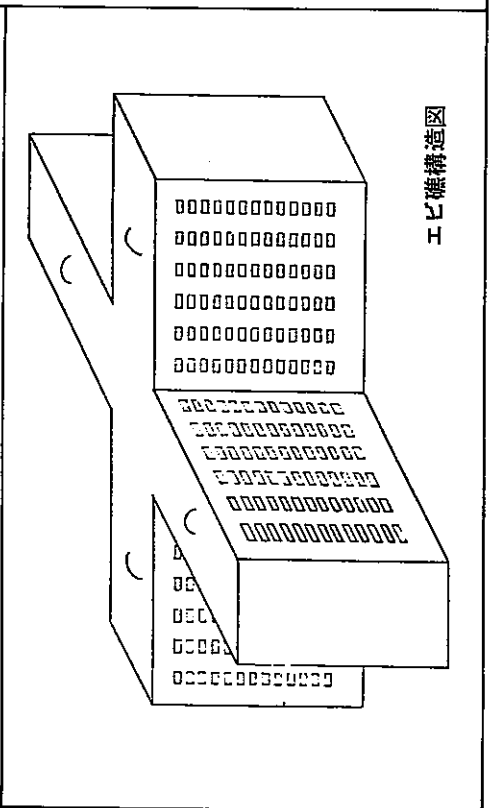
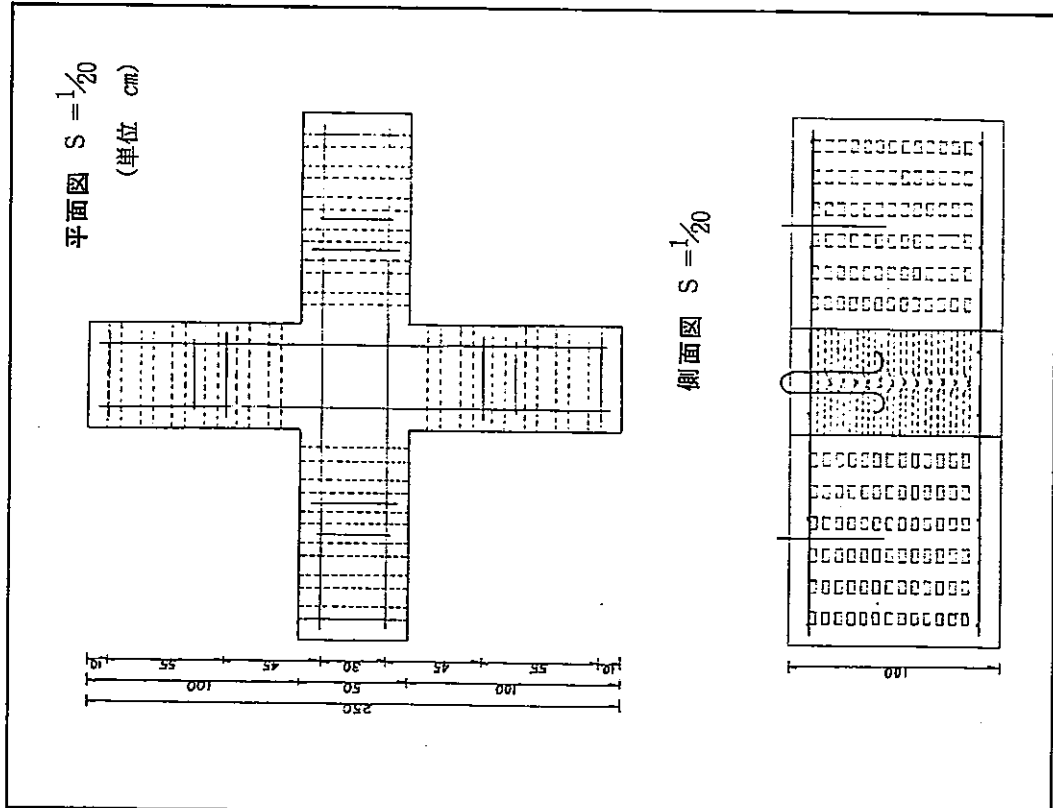
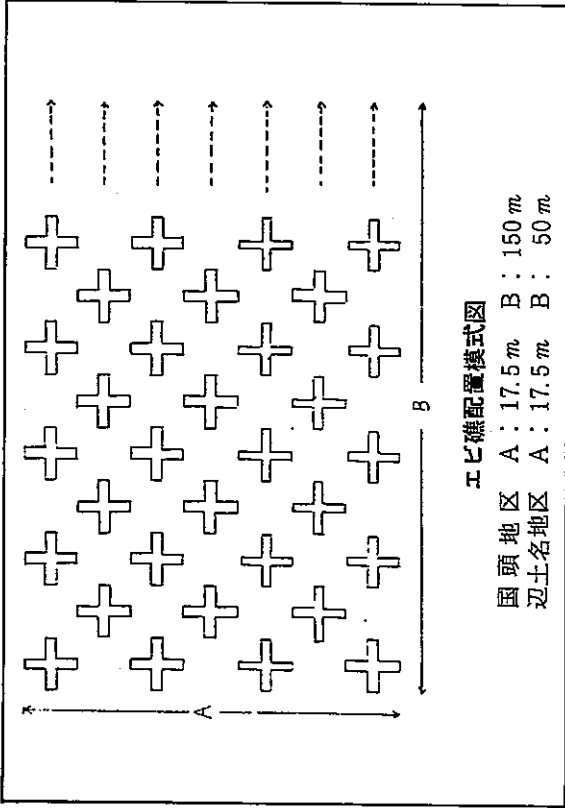



図3. 辺土名地区魚礁設置位置図




I-beam配置模式図

国頭地区 A : 17.5 m B : 150 m
 辺土名地区 A : 17.5 m B : 50 m

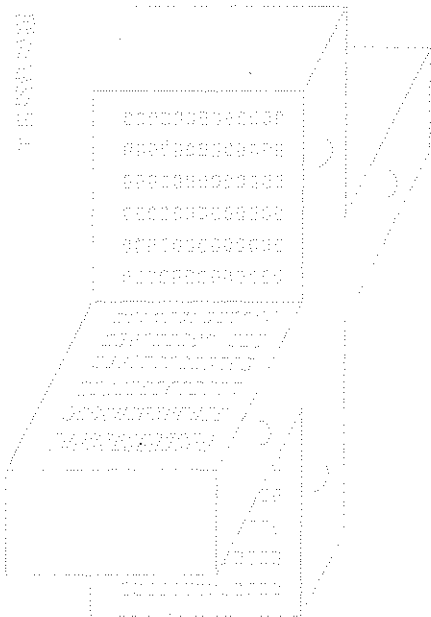
図4. I-beam配置図及び構造図



練習格



練習格



練習格

練習格

