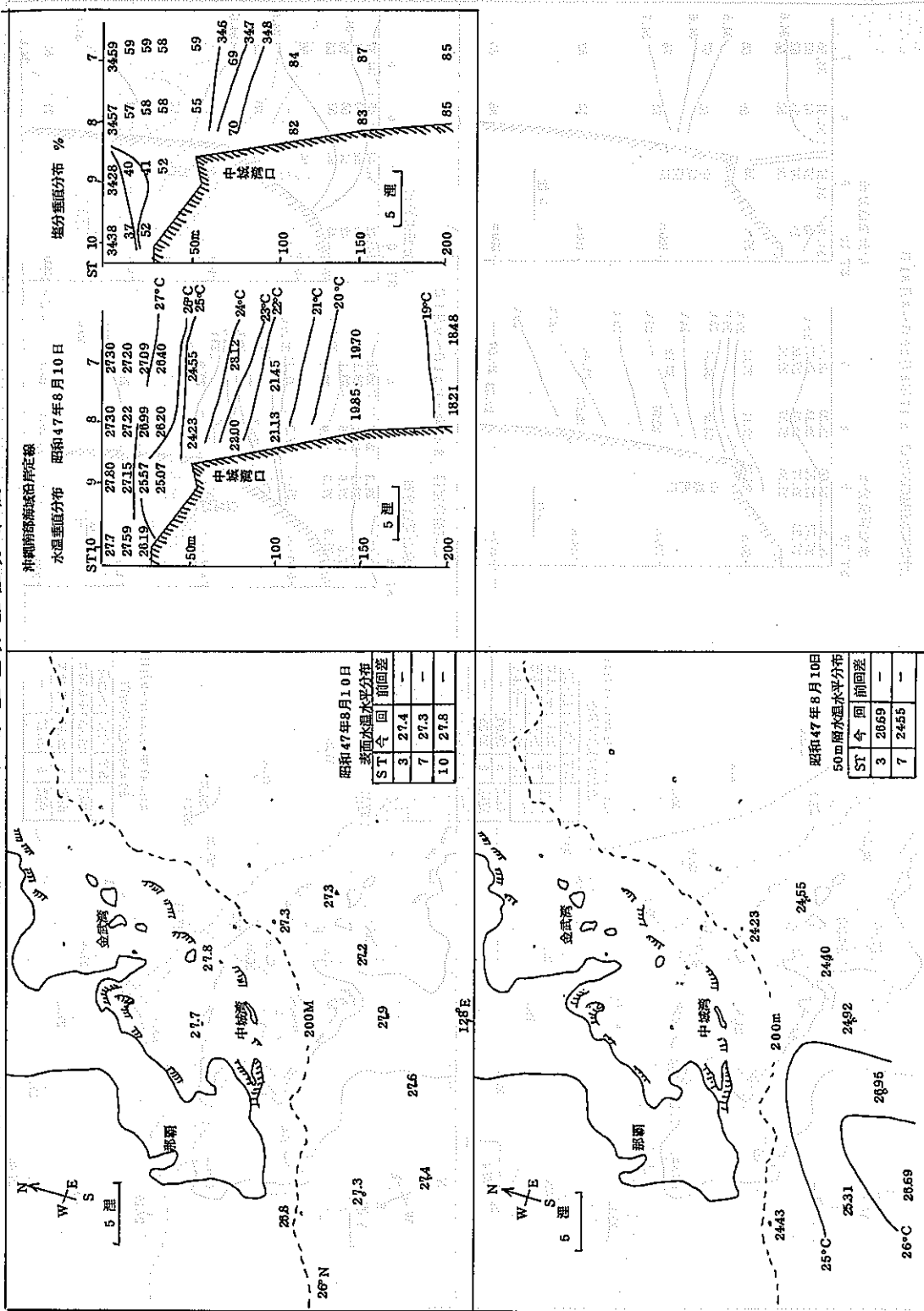
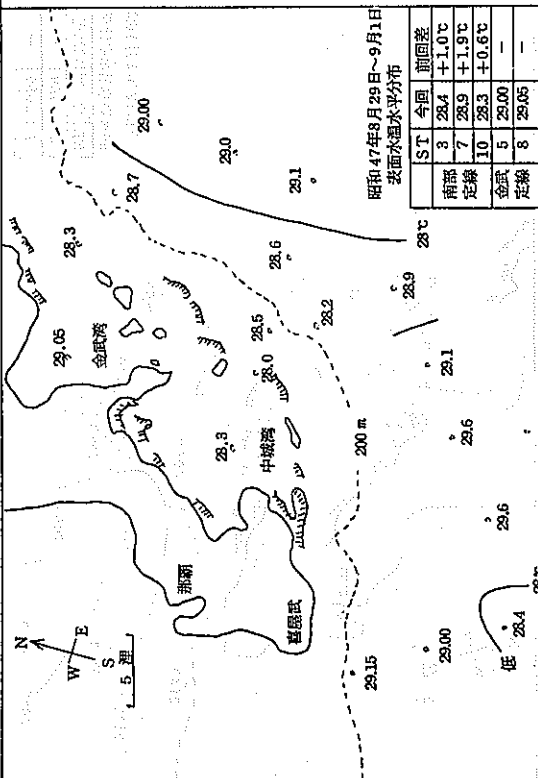
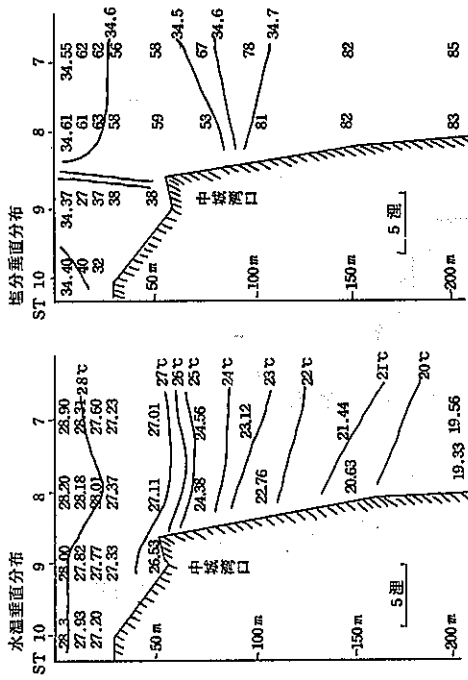


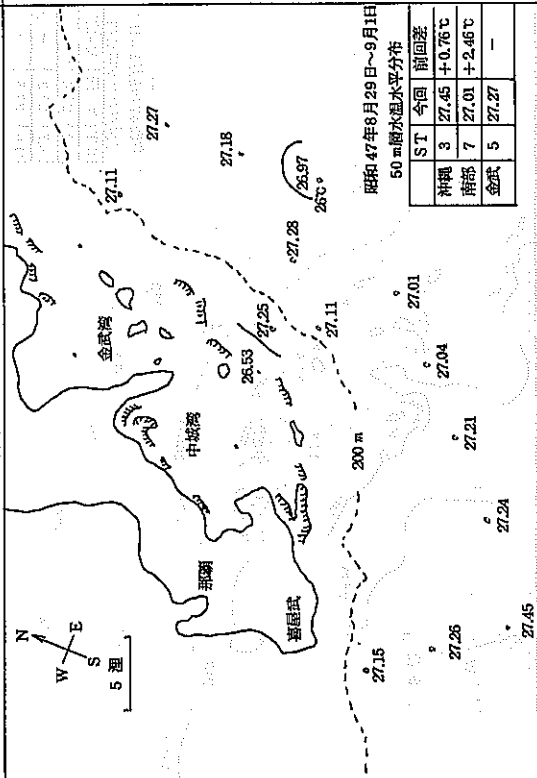
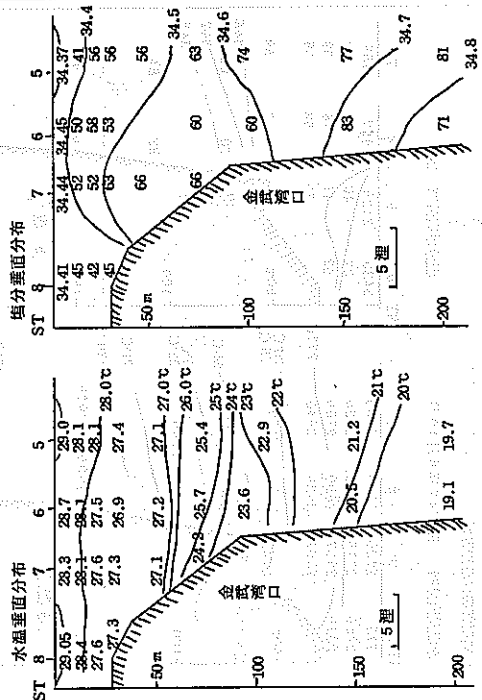
(I)-4 沿岸定線 水温 塩分 垂直分布 分布 図



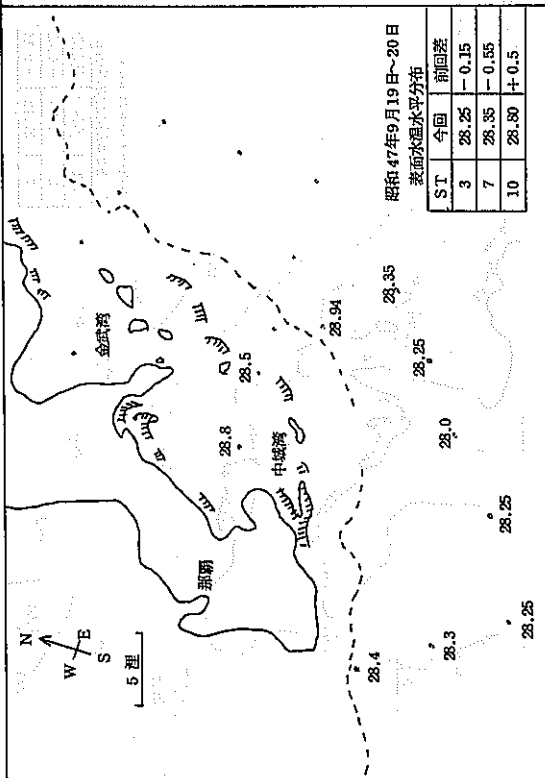
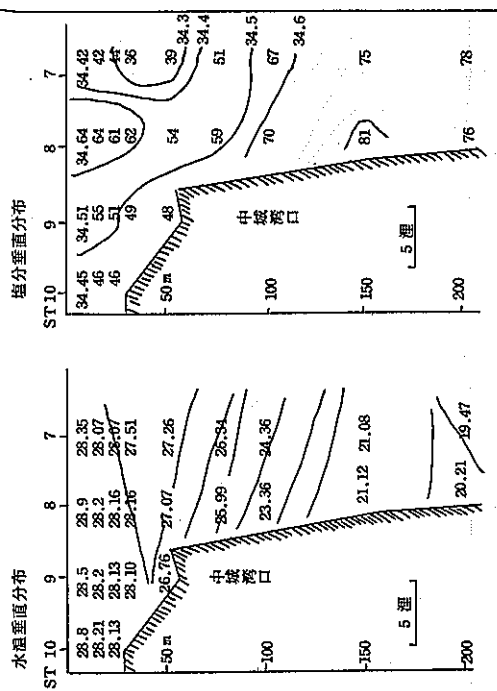
沖繩諸島海域沿岸定線 S 47年8月29日~8月31日



金武湾沿岸定線 S 47年8月31日~9月1日



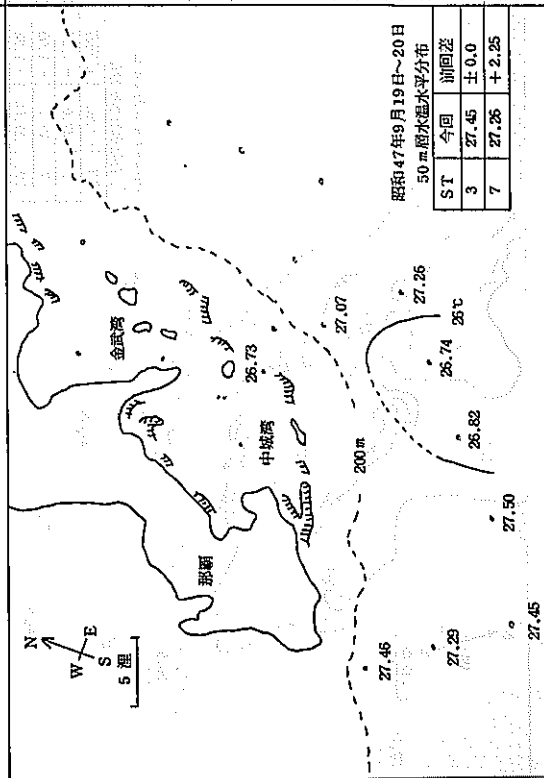
神輿南部海城沿岸定線、昭和47年9月19日～9月21日



昭和47年9月19日～20日

表面水温水平分布

ST	今回	前回差
3	28.25	-0.15
7	28.35	-0.55
10	28.30	+0.5

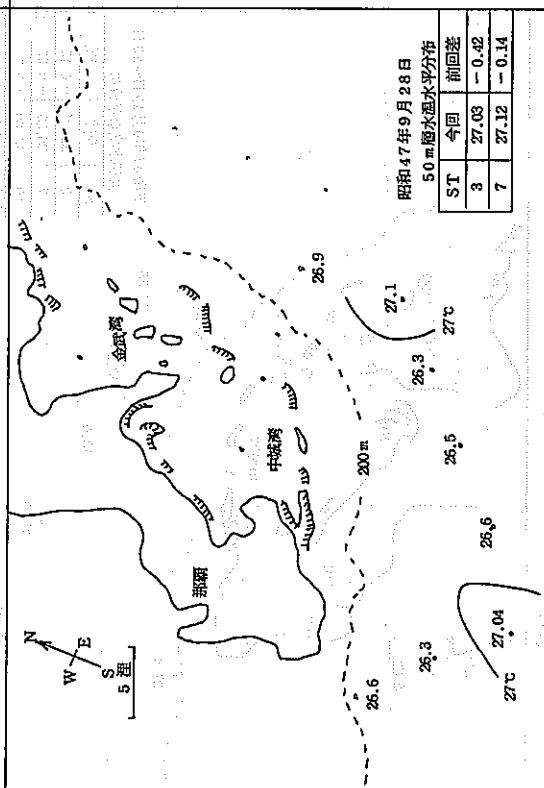
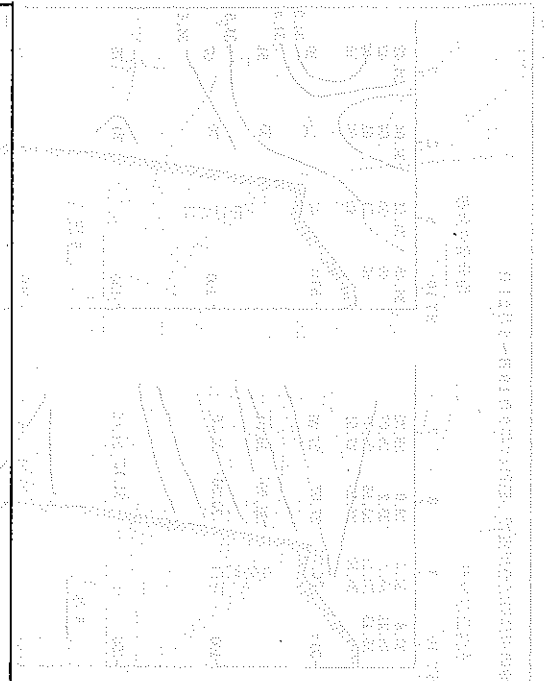
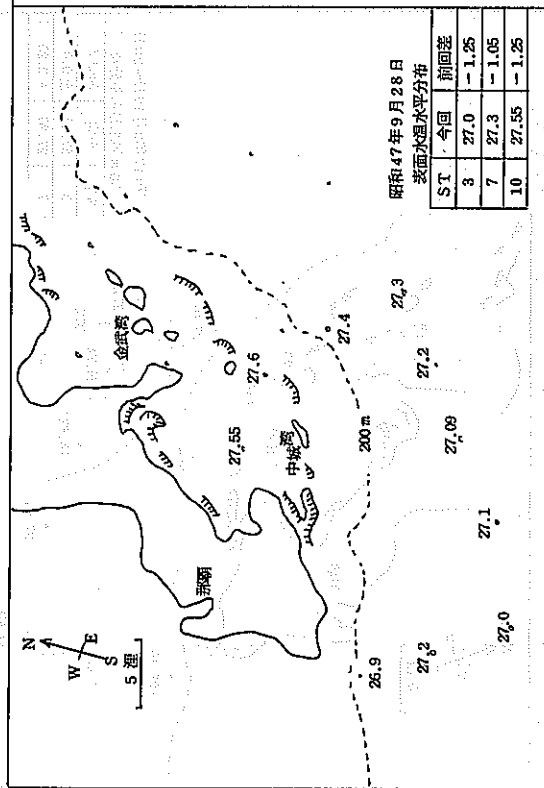
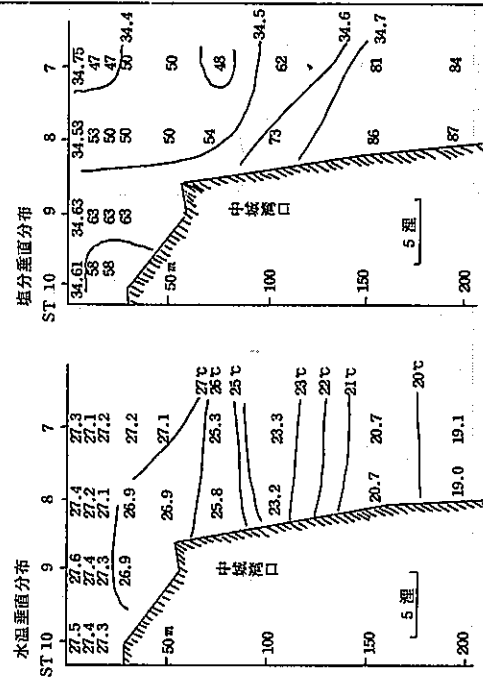


昭和47年9月19日～20日

50m 層水温水平分布

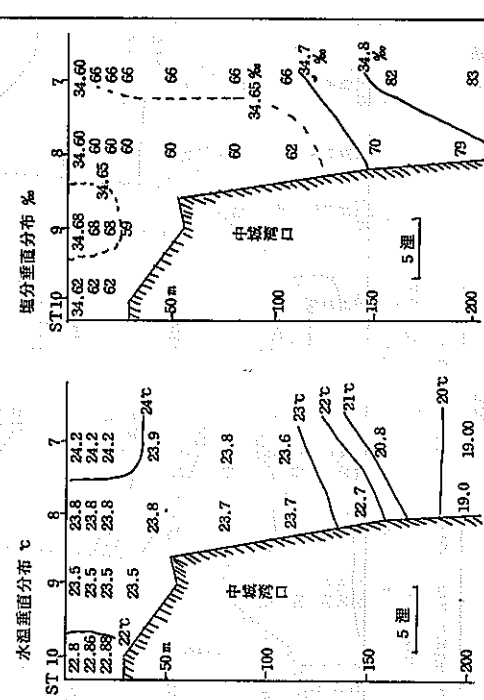
ST	今回	前回差
3	27.45	±0.0
7	27.26	+2.25

神輿南部越海岸定観 昭和47年9月28日・29日

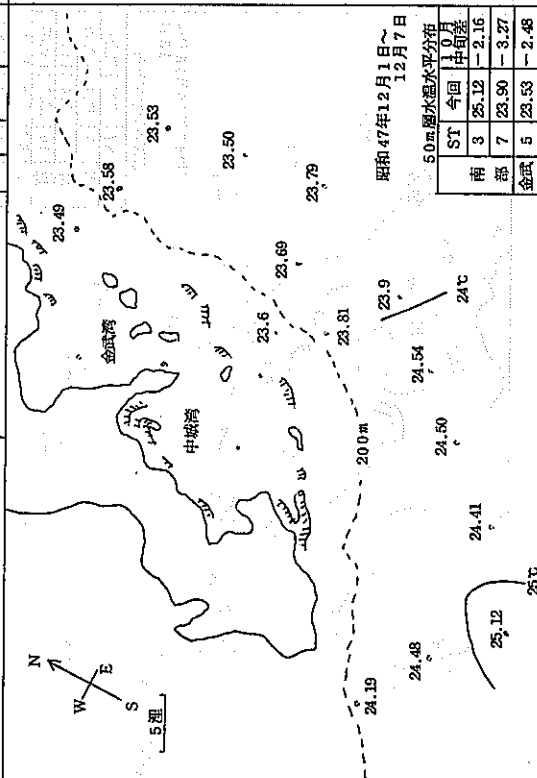
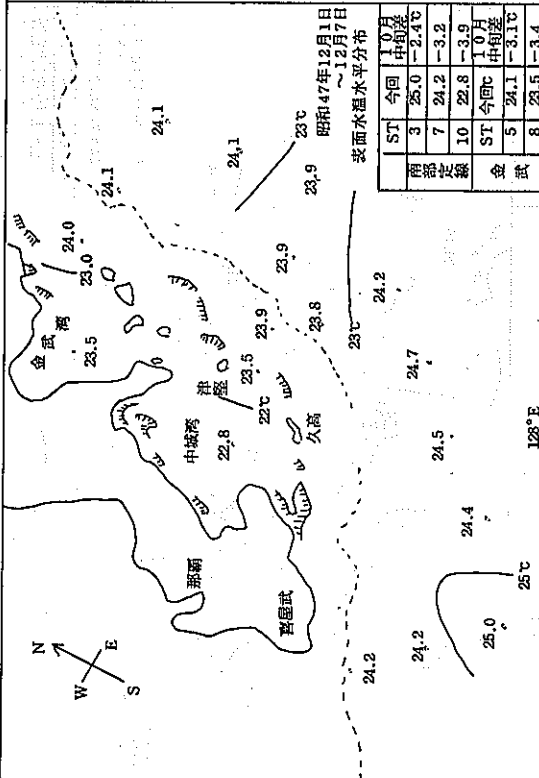
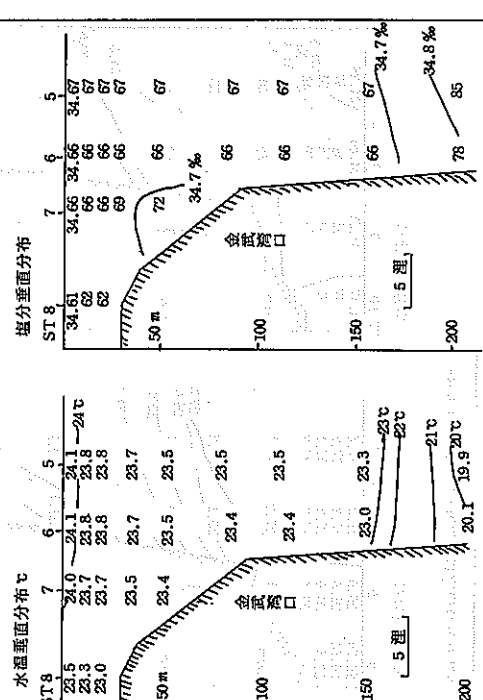




神栖南部海域沿岸定線 昭和47年12月11日



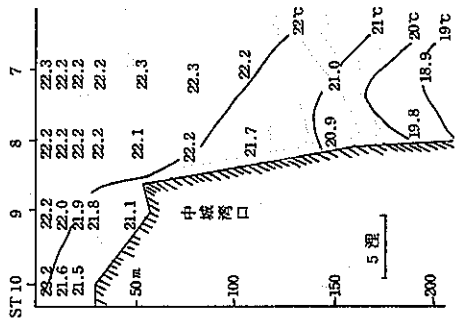
金武高砂沿岸定線 昭和47年12月7日



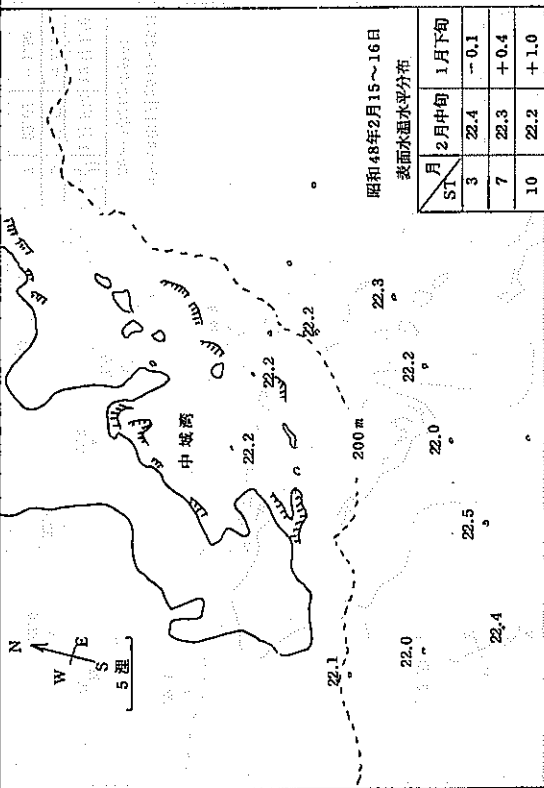
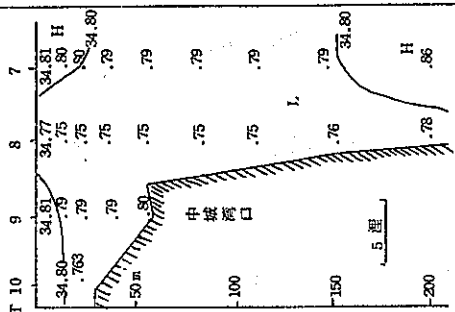


神戶南部海域沿岸定線 昭和48年2月15日~16日

水温垂直分布 °C



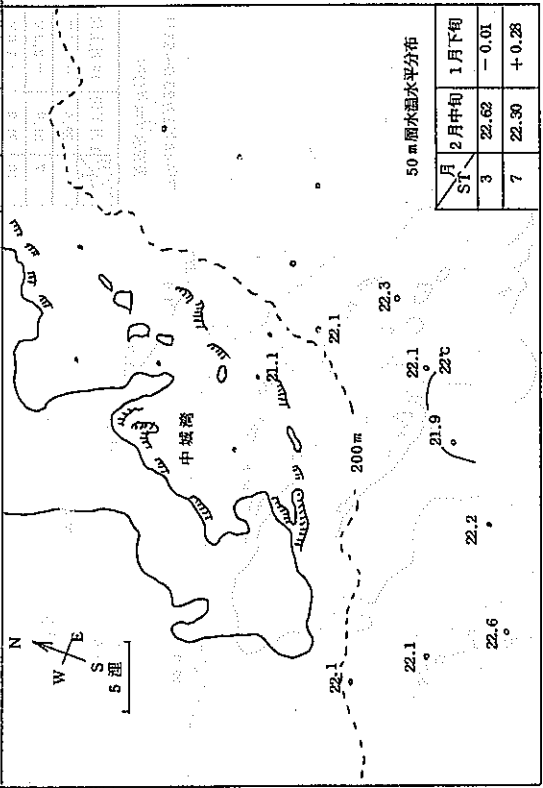
塩分垂直分布 %



昭和48年2月15~16日

表面水温水平分布

ST	2月中旬	1月下旬
3	22.4	-0.1
7	22.3	+0.4
10	22.2	+1.0



50m層水温水平分布

ST	2月中旬	1月下旬
3	22.62	-0.01
7	22.30	+0.28



