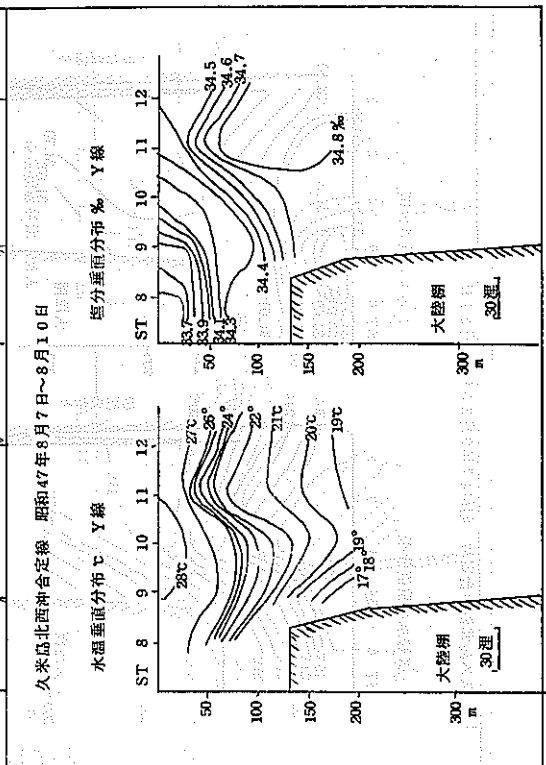
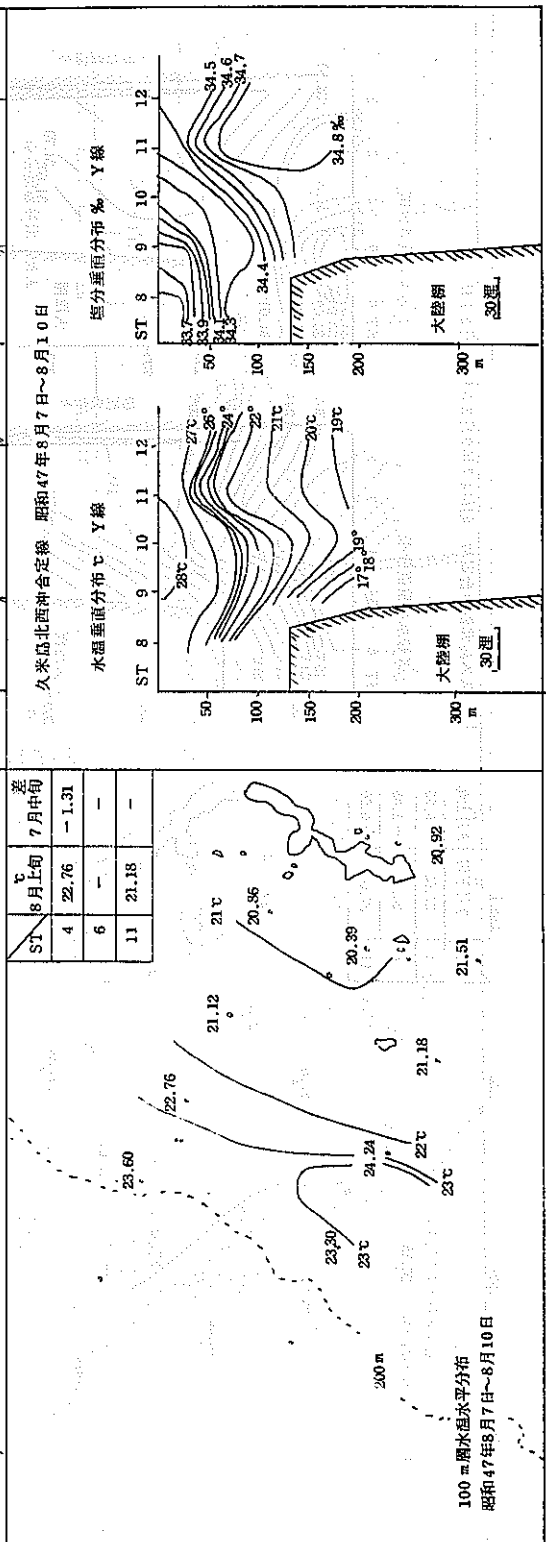
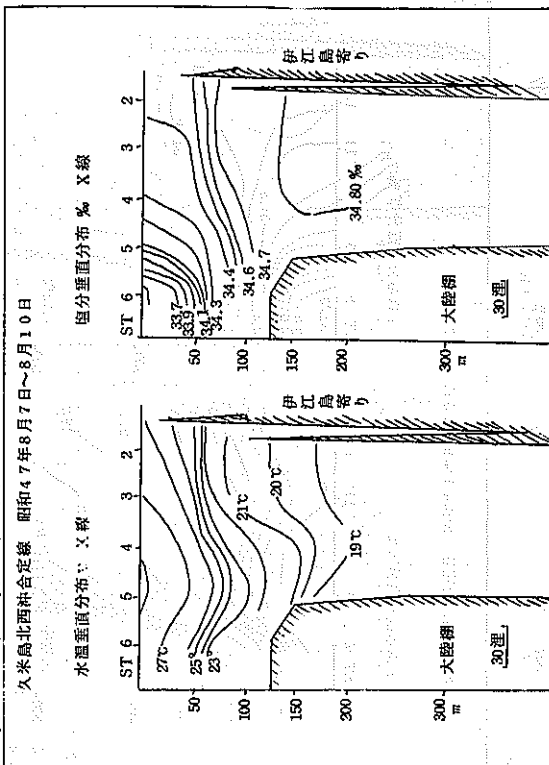
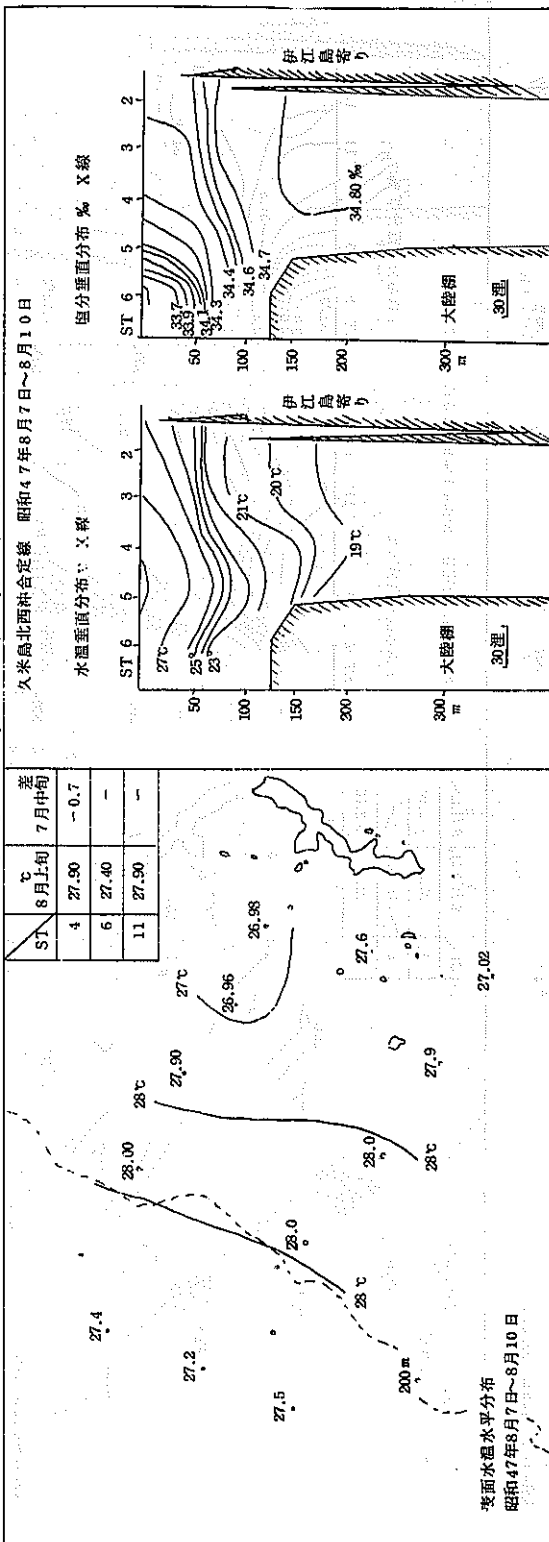
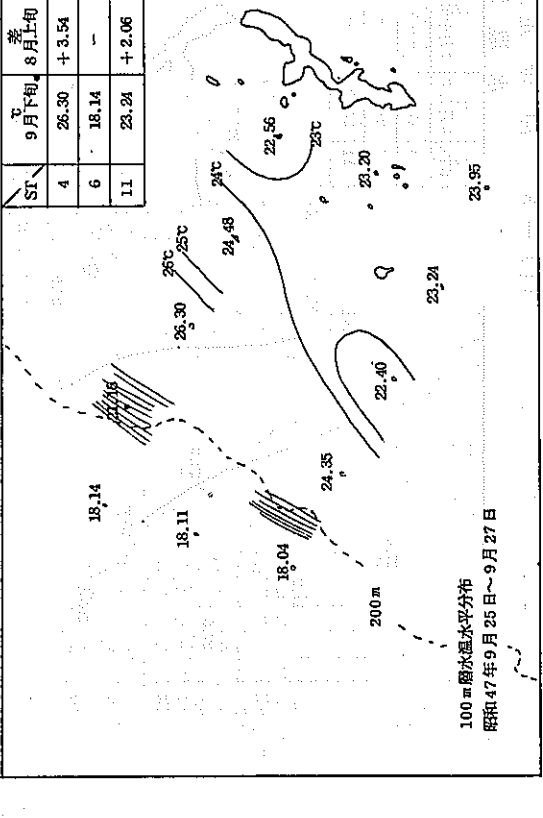
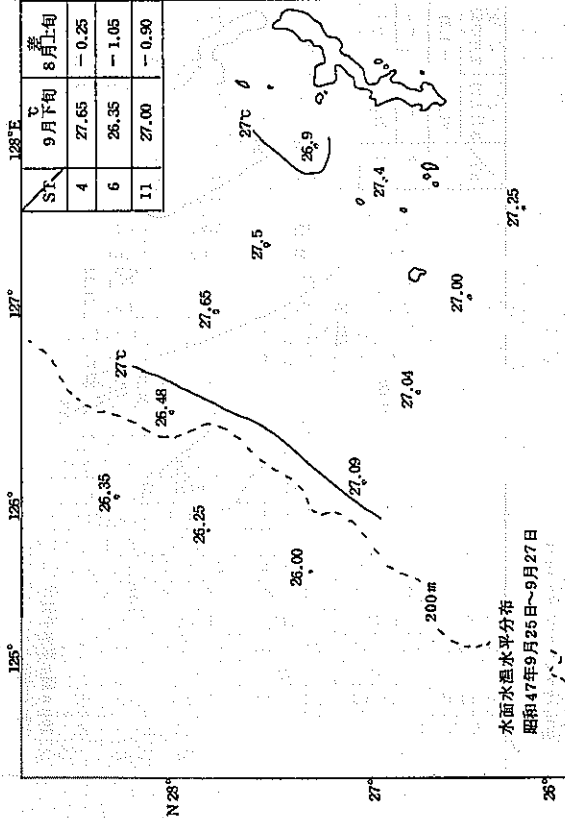


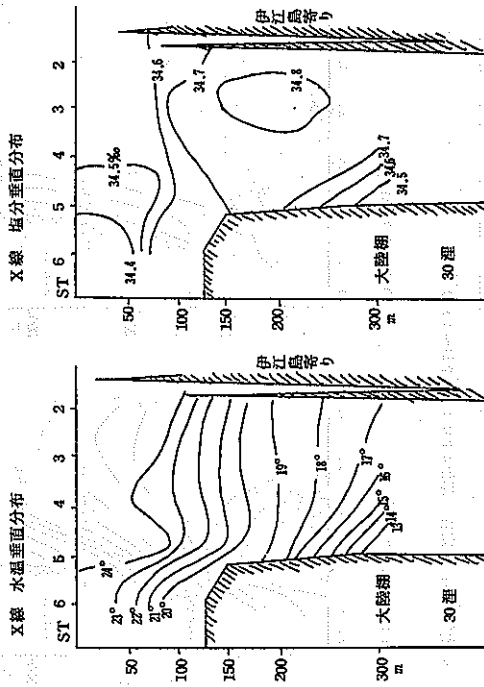
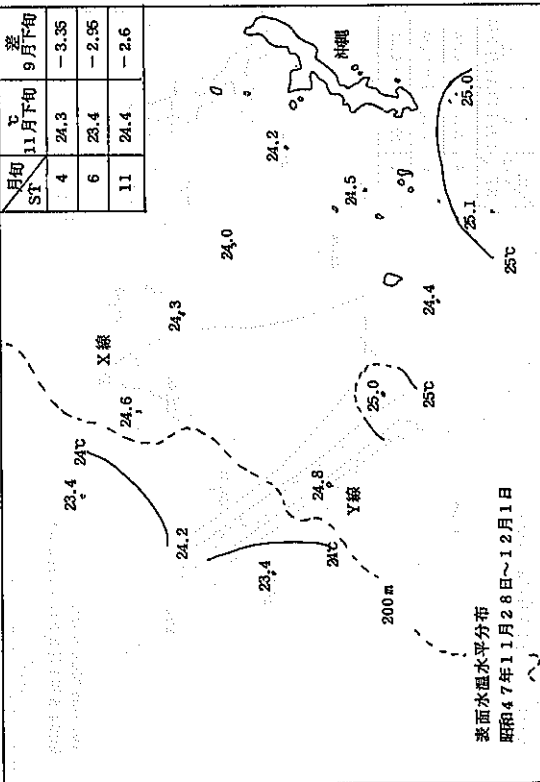
(I) - 3 沖合定線水温水平分布図
水温塩分垂直分布図



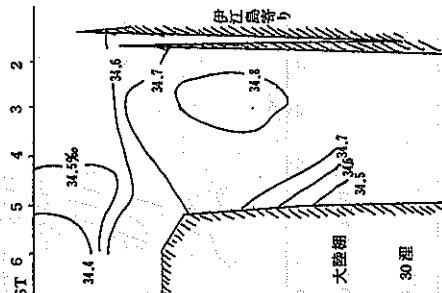


久米島北西沖合定線 昭和47年11月28日~12月1日

日付	11月下旬	9月下旬	差
ST 4	24.3	-3.35	
6	23.4	-2.95	
11	24.4	-2.6	

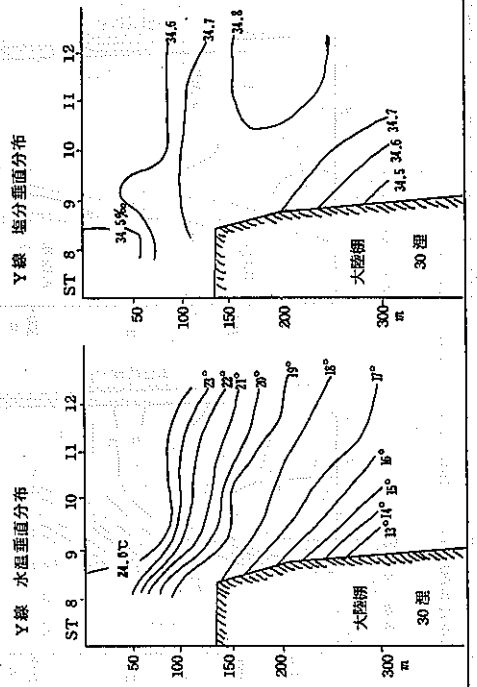
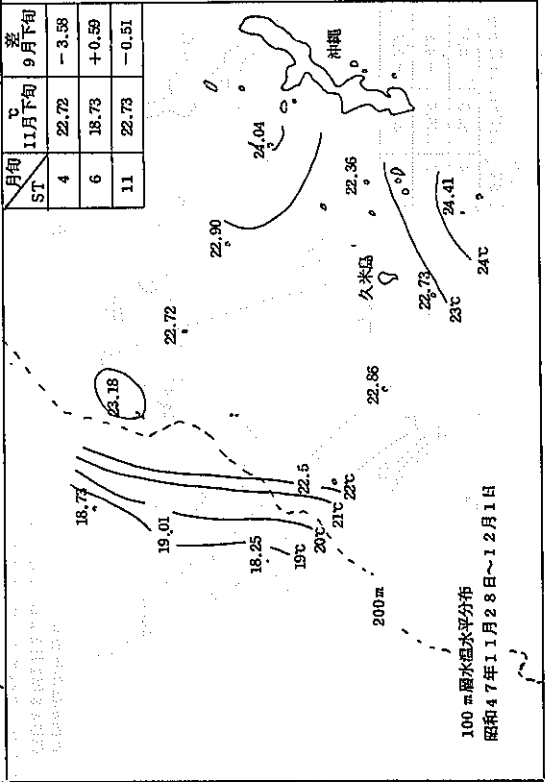


X線 塩分垂直分布

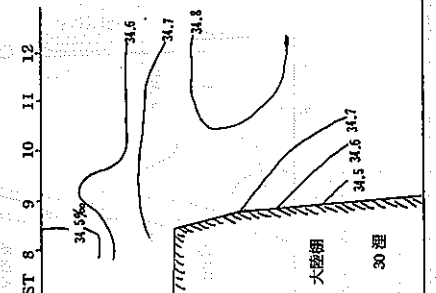


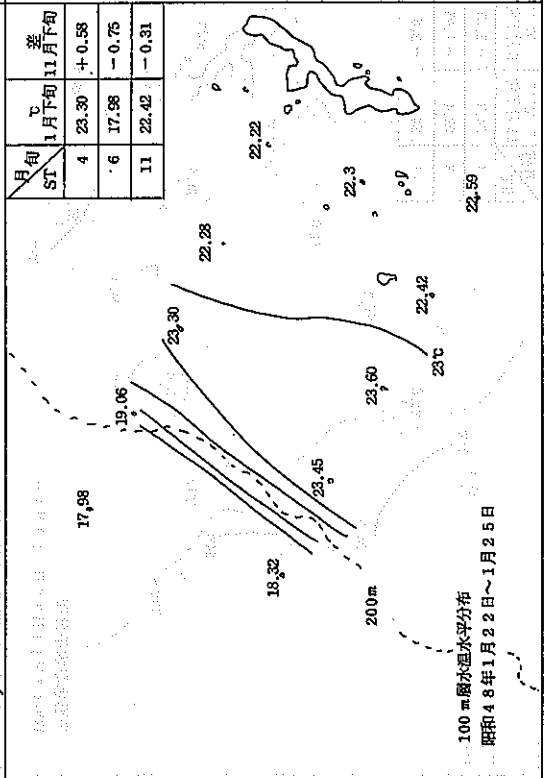
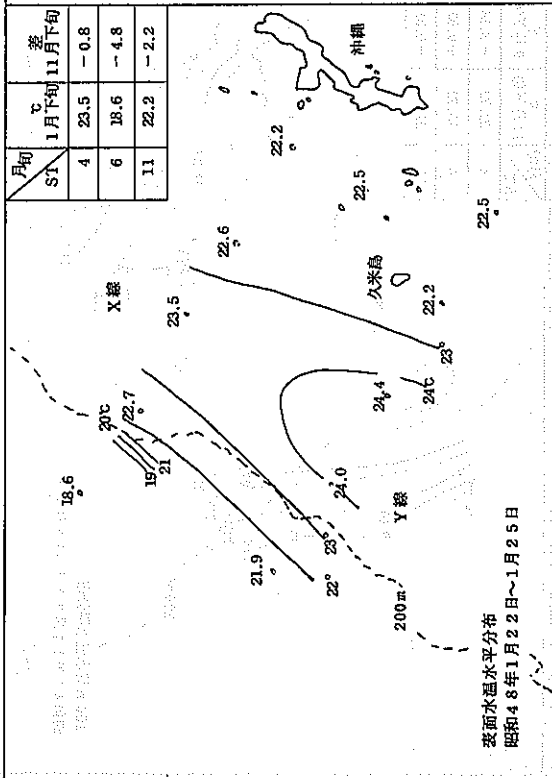
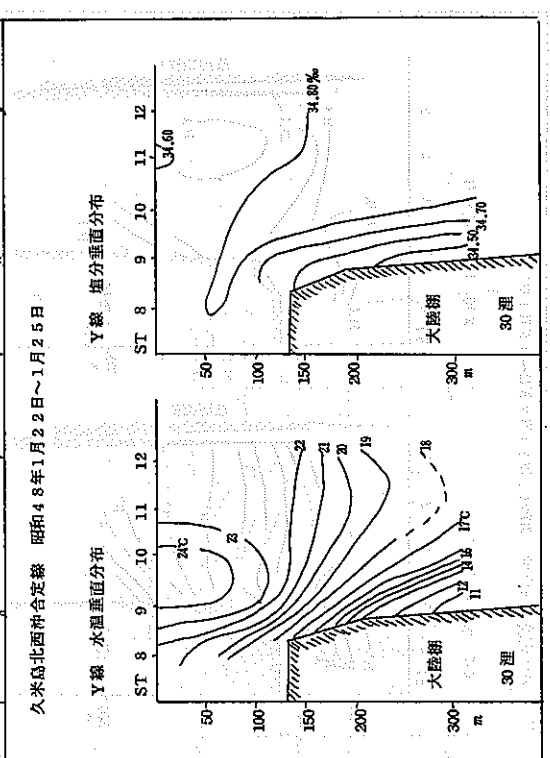
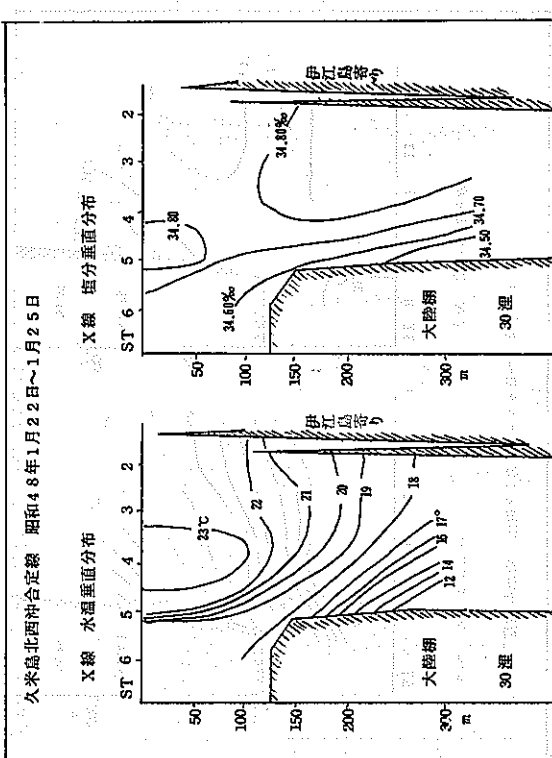
久米島北西沖合定線 昭和47年11月28日~12月1日

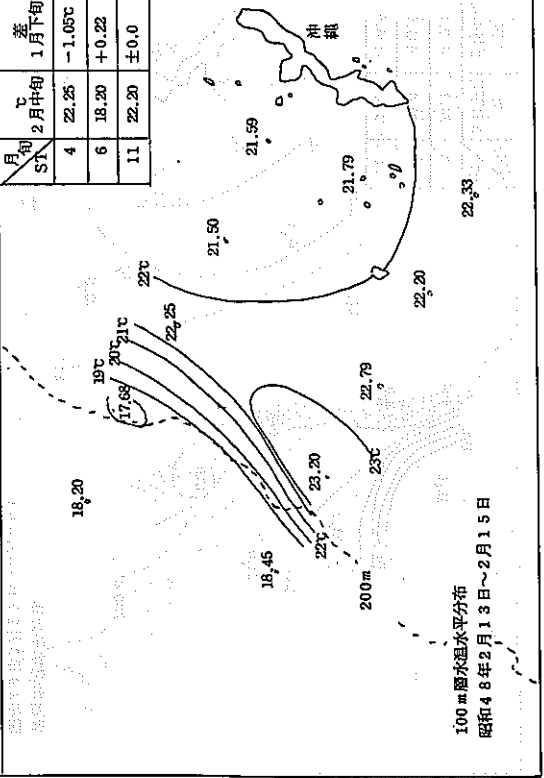
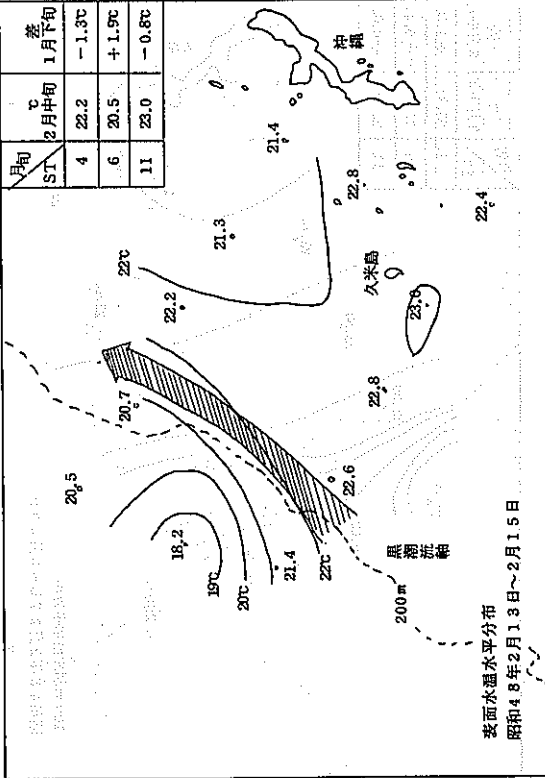
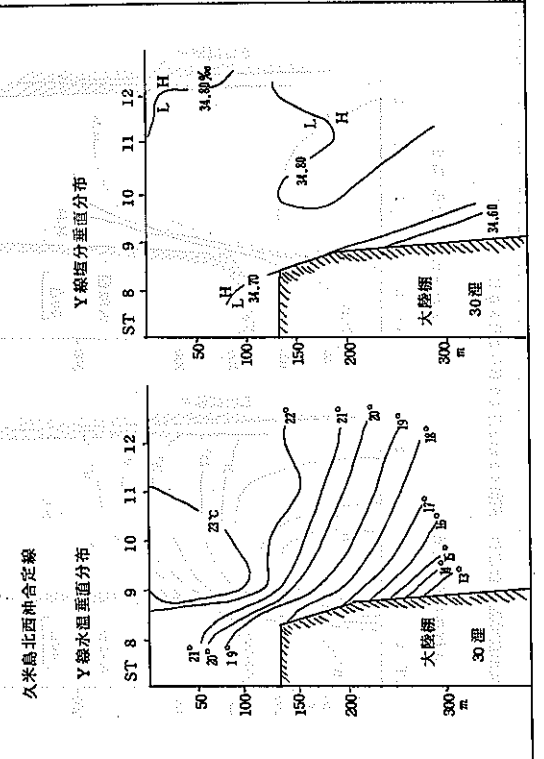
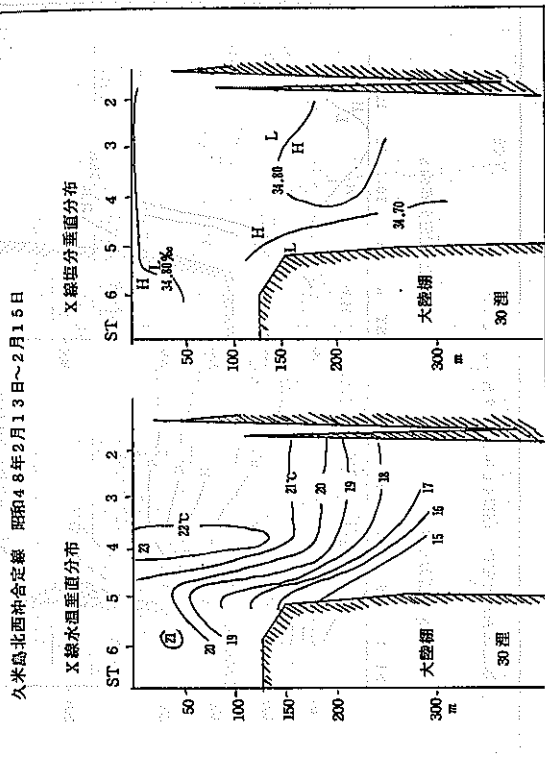
日付	11月下旬	9月下旬	差
ST 4	22.72	-3.58	
6	18.73	+0.59	
11	22.73	-0.51	



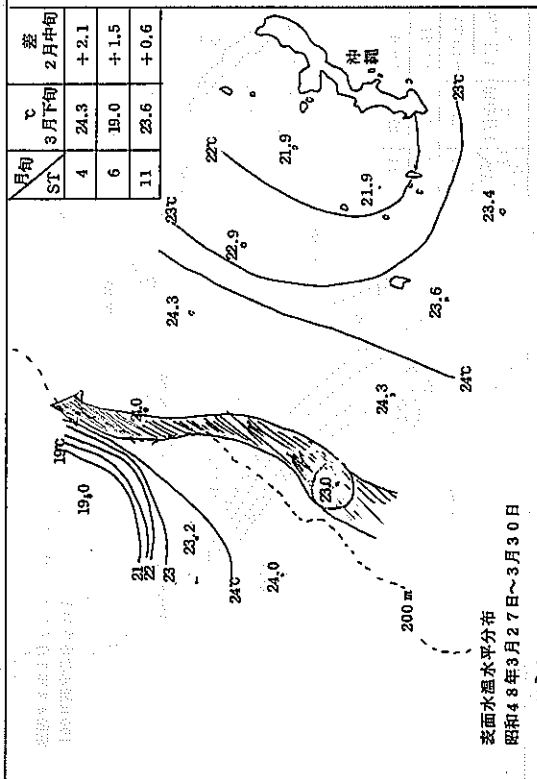
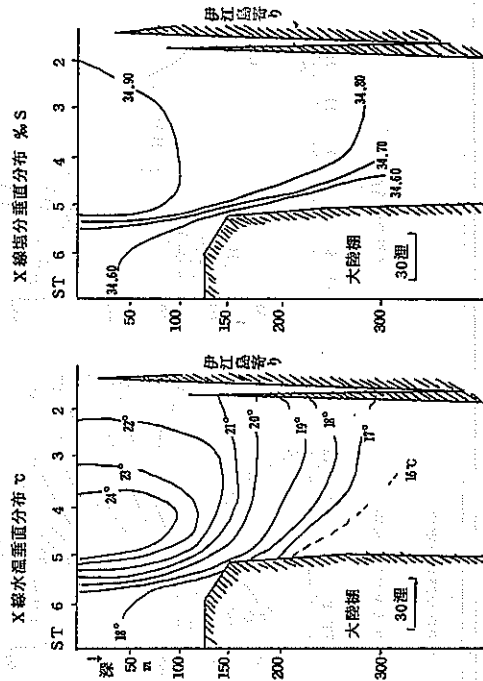
Y線 塩分垂直分布







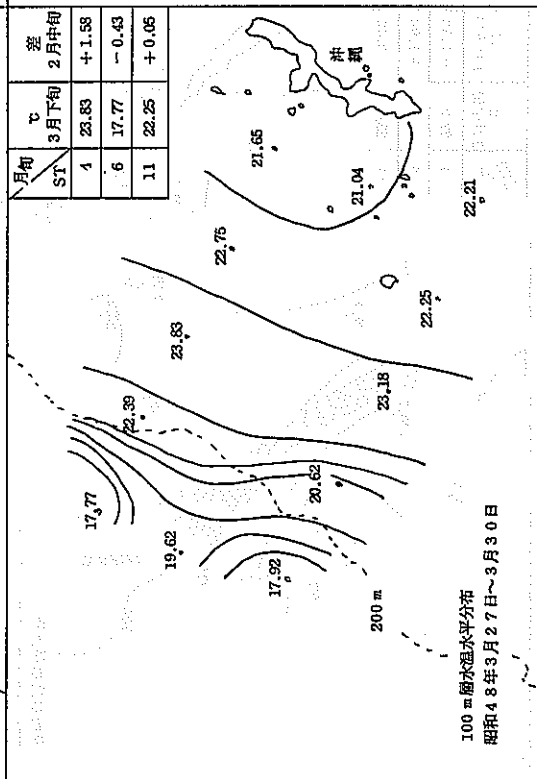
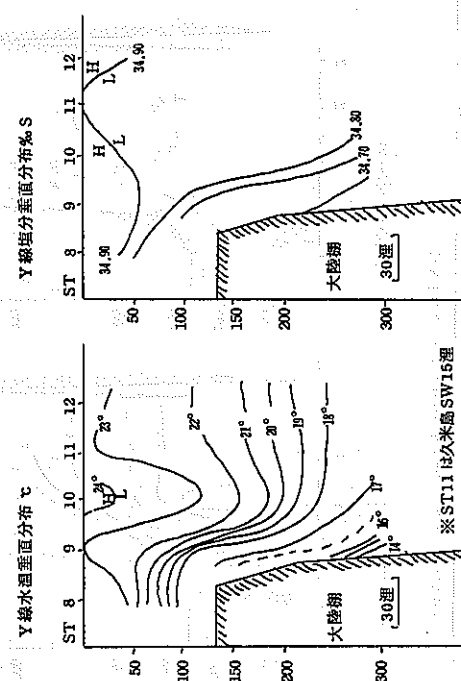
久米島北西沖合定線 昭和48年3月27日~3月30日



月旬	差	
	3月下旬	2月中旬
4	24.3	+2.1
6	19.0	+1.5
11	23.6	+0.6

表面水温水平分布
昭和48年3月27日~3月30日

久米島北西沖合定線 昭和48年3月27日~3月30日



月旬	差	
	3月下旬	2月中旬
4	23.83	+1.58
6	17.77	-0.43
11	22.25	+0.05

100m層水温水平分布
昭和48年3月27日~3月30日

※ST11は久米島SW16理