

# 令和8年台風第7号について

令和8年6月24日09時現在 沖縄気象台

- ✓ 強い台風第7号は、25日から26日にかけて暴風域を伴い、沖縄地方に接近する見込み。なお、26日は、沖縄本島地方にかなり接近する見込み。
- ✓ 25日は、宮古島地方で非常に強い風が吹き、26日は、沖縄本島地方で猛烈な風が吹く見込み。暴風に厳重警戒。台風の進路等によっては、石垣島地方でも暴風となるおそれ。

# 令和8年台風第7号について

令和8年6月24日09時現在 沖縄気象台

- ✓ 沖縄本島地方と先島諸島の沿岸の海域では、25日から26日にかけて、大しけとなる見込み。  
うねりを伴う高波に警戒。
- ✓ 沖縄本島地方と先島諸島では、台風の進路等によっては、26日から27日にかけて、警報  
級の大雨となるおそれ。 土砂災害や低い土地  
の浸水、河川の増水に十分注意。

※ 最新の防災気象情報をご確認ください

# 台風予報

2026年6月24日09時

沖縄本島

石垣島

27日09時

985hPa

30m/s (40m/s)

北東30km/h

27日09時

26日09時

26日09時

980hPa

30m/s (45m/s)

北北東20km/h

25日09時

25日09時

975hPa

35m/s  
(50m/s)

北15km/h

日時

中心気圧

最大風速

(最大瞬間風速)

台風第7号

2026年6月24日09時の実況

大きさ

-

強さ

強い

存在位置

沖縄の南

進行方向、速さ

北 10km/h

中心気圧

955hPa

中心付近の  
最大風速

40m/s

最大瞬間風速

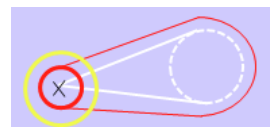
60m/s

25m/s以上の  
暴風域

南東側110km  
北西側75km

15m/s以上の  
強風域

南東側280km  
北西側220km



予報円 (白い破線の円)  
台風の中心が入る確率が70%

暴風警戒域 (赤線の囲み)  
暴風域に入るおそれのある範囲

強風域 (黄色い円)  
15m/s以上の風の範囲

暴風域 (赤い円)  
25m/s以上の風の範囲

台風の中心が予報円に入る確率は70%です



# 暴風・強風の見通し

## ● 暴風・強風

- 宮古島地方は、25日は**暴風**となる見込み。
- 沖縄本島地方は、26日は**暴風**となる見込み。
- 八重山地方は、25日は**非常に強い風**が吹き、台風の進路等によっては**暴風**となるおそれ。

予想される最大風速（最大瞬間風速） [m/s]

早期注意情報（警報級の可能性）

日付	24日	25日	26日
沖縄本島地方	10 (20)	20 (30)	30 (45)
大東島地方	8	10 (20)	15 (25)
宮古島地方	13 (25)	25 (35)	23 (35)
八重山地方	15 (25)	20 (30)	18 (25)

25日	26日	27日
—	[高]	[中]
—	—	—
[高]	[中]	—
[中]	—	—

■ 警報級 ■ 注意報級

■ [高] ■ [中]

# 高波の見通し

## ● 高波

- 先島諸島はうねりを伴いしけており、25日から26日にかけて、大しけとなる見込み。
- 沖縄本島地方はうねりを伴い波が高く、25日から26日にかけて大しけとなる見込み。
- 大東島地方は24日はうねりを伴い波が高くなり、26日は大しけとなるおそれ。

予想される波の高さ（うねりを伴う） [メートル]

早期注意情報（警報級の可能性）

日付	24日	25日	26日
沖縄本島地方	3	6	7
大東島地方	3	3	5
宮古島地方	5	7	6
八重山地方	5	6	5

25日	26日	27日
[高]	[高]	[中]
-	[中]	-
[高]	[高]	-
[高]	[中]	-

■ 警報級 ■ 注意報級

■ [高] ■ [中]

# 大雨の見通し

## ● 大雨・土砂災害

- 沖縄本島地方と宮古島地方は、台風の進路等によっては26日から27日にかけて、**警報級の大雨**となるおそれ。

- ・25日12時から26日12時までに予想される24時間降水量（多い所）  
沖縄本島地方：100ミリ      宮古島地方：80ミリ
- ・26日12時から27日12時までに予想される24時間降水量（多い所）  
沖縄本島地方：120ミリ      宮古島地方：30ミリ

### 早期注意情報（警報級の可能性）

日付	24日	25日	26日	27日	28日
沖縄本島地方	—	—	[中]	[中]	—
大東島地方	—	—	—	—	—
宮古島地方	—	—	[中]	—	—
八重山地方	—	—	—	—	—

■ 警報級の可能性 [高]

■ 警報級の可能性 [中]

# 防災気象情報の発表状況と予定

## ● 台風に関する気象解説情報の発表予定

### ● 沖縄地方気象解説情報

- 第5号 6月24日12時00分 発表  
次回、本日(24日)17時頃に発表予定  
(明日以降は1日4回発表予定)

### ● 府県気象解説情報

- 第1号 6月24日11時37分 発表 (沖縄本島)
- 第4号 6月24日11時36分 発表 (宮古島)
- 第4号 6月24日11時47分 発表 (八重山)  
次回、本日(24日)17時頃に発表予定

最新の防災気象情報をご確認ください。

# 早期注意情報 (警報級の可能性)

2026年6月24日11時発表

沖縄地方の早期注意情報 (警報級の可能性)											
2026年06月24日11時発表											
沖縄県本島中南部	24日		25日				26日		27日	28日	29日
	12-18	18-24	00-06	06-12	12-18	18-24	00-12	12-24			
警報級の可能性	-	-	-	-	-	-	[中]	[中]	[中]	-	-
大雨	-	-	-	-	-	-	[中]	[中]	[中]	-	-
土砂災害	-	-	-	-	-	-	[中]	[中]	[中]	-	-
暴風	-	-	-	-	-	-	[高]	[高]	[中]	-	-
波浪	-	-	-	-	[中]	[高]	[高]	[高]	[中]	-	-
高潮	-	-	-	-	-	-	-	-	-	-	-
沖縄県本島北部	24日		25日				26日		27日	28日	29日
	12-18	18-24	00-06	06-12	12-18	18-24	00-12	12-24			
警報級の可能性	-	-	-	-	-	-	[中]	[中]	[中]	-	-
大雨	-	-	-	-	-	-	[中]	[中]	[中]	-	-
土砂災害	-	-	-	-	-	-	[中]	[中]	[中]	-	-
暴風	-	-	-	-	-	-	[高]	[高]	[中]	-	-
波浪	-	-	-	-	[中]	[高]	[高]	[高]	[中]	-	-
高潮	-	-	-	-	-	-	-	-	-	-	-
沖縄県久米島	24日		25日				26日		27日	28日	29日
	12-18	18-24	00-06	06-12	12-18	18-24	00-12	12-24			
警報級の可能性	-	-	-	-	-	-	[中]	[中]	[中]	-	-
大雨	-	-	-	-	-	-	[中]	[中]	[中]	-	-
土砂災害	-	-	-	-	-	-	[中]	[中]	[中]	-	-
暴風	-	-	-	-	-	-	[高]	[高]	[中]	-	-
波浪	-	-	-	-	[中]	[高]	[高]	[高]	[中]	-	-
高潮	-	-	-	-	-	-	-	-	-	-	-
沖縄県大東島地方	24日		25日				26日		27日	28日	29日
	12-18	18-24	00-06	06-12	12-18	18-24	00-12	12-24			
警報級の可能性	-	-	-	-	-	-	-	-	-	-	-
大雨	-	-	-	-	-	-	-	-	-	-	-
暴風	-	-	-	-	-	-	-	-	-	-	-
波浪	-	-	-	-	-	-	[中]	-	-	-	-
高潮	-	-	-	-	-	-	-	-	-	-	-

沖縄県宮古島地方	24日		25日				26日		27日	28日	29日
	12-18	18-24	00-06	06-12	12-18	18-24	00-12	12-24			
警報級の可能性	-	-	-	-	-	-	[中]	-	-	-	-
大雨	-	-	-	-	-	-	[中]	-	-	-	-
土砂災害	-	-	-	-	-	-	[中]	[中]	-	-	-
暴風	-	-	-	-	[高]	[高]	[中]	-	-	-	-
波浪	-	[中]	[高]	[高]	[高]	[高]	[高]	[中]	-	-	-
高潮	-	-	-	-	-	-	-	-	-	-	-
沖縄県石垣島地方	24日		25日				26日		27日	28日	29日
	12-18	18-24	00-06	06-12	12-18	18-24	00-12	12-24			
警報級の可能性	-	-	-	-	-	-	-	-	-	-	-
大雨	-	-	-	-	-	-	-	-	-	-	-
土砂災害	-	-	-	-	-	-	-	-	-	-	-
暴風	-	-	-	-	[中]	[中]	-	-	-	-	-
波浪	-	[中]	[高]	[高]	[高]	[高]	[中]	-	-	-	-
高潮	-	-	-	-	-	-	-	-	-	-	-
沖縄県与那国島地方	24日		25日				26日		27日	28日	29日
	12-18	18-24	00-06	06-12	12-18	18-24	00-12	12-24			
警報級の可能性	-	-	-	-	-	-	-	-	-	-	-
大雨	-	-	-	-	-	-	-	-	-	-	-
土砂災害	-	-	-	-	-	-	-	-	-	-	-
暴風	-	-	-	-	-	-	-	-	-	-	-
波浪	-	-	-	-	-	-	-	-	-	-	-
高潮	-	-	-	-	-	-	-	-	-	-	-

# 時系列情報（明日までの警報等の見通し）

## 沖縄本島地方の時系列情報（明日までの警報等の見通し）

2026年06月24日11時00分発表

沖縄県本島中南部	地域	24日				25日								26日	備考・関連する現象	
		12-15	15-18	18-21	21-24	00-03	03-06	06-09	09-12	12-15	15-18	18-21	21-24			
1時間最大雨量 (mm)		5	5	0	0	0	0	0	0	0	5	5	10	10		
24時間最大雨量 (mm)		10														
						20										
大雨																
土砂災害																
強風 (m/s)	陸上	9	9	9	9	10	10	10	10	13	15	18	20			
	海上	9	9	9	9	10	10	10	10	13	15	18	20			
波浪 (m)		3	3	3	3	3	3	3	3	4	5	5	6		うねり	
高潮	潮位 (m)	0.4	0.4	0.1	0.3	0.6	0.6	0.2	-0.1	0.4	0.6	0.5	0.4			
雷																突風

## 宮古島地方の時系列情報（明日までの警報等の見通し）

2026年06月24日11時00分発表

沖縄県宮古島地方	地域	24日				25日								26日	備考・関連する現象	
		12-15	15-18	18-21	21-24	00-03	03-06	06-09	09-12	12-15	15-18	18-21	21-24			
1時間最大雨量 (mm)		10	10	10	10	10	10	20	20	20	20	20	20			
24時間最大雨量 (mm)		40														
						50										
大雨																
土砂災害																
暴風 (m/s)		10	10	11	13	15	17	20	23	25	25	25	23			
波浪 (m)		4	4	4	5	5	6	6	6	7	7	7	7		うねり	
高潮	潮位 (m)	0.4	0.4	0.3	0.4	0.7	0.8	0.4	0.0	0.4	0.6	0.7	0.6			
雷																突風

# (参考) 早期注意情報・時系列情報

- 早期注意情報（警戒レベル1）は、**5日先までの警報級の現象の可能性**を発表
- 時系列情報は、警報・注意報に先立って、**翌日までの気象状況の見通し**を、毎日4回発表





## 早期注意情報（警報級の可能性）

	1日	2日				3日		4日	5日	6日
警報級の可能性	18-24	00-06	06-12	12-18	18-24	00-12	12-24			
大雨	-	[中]	[高]	[中]	-	-	-	-	-	-
土砂災害	-	[中]	[高]	[高]	[中]	[中]	-	-	-	-

明後日までを対象とした情報について、現行では大雨に含まれる土砂災害の警報級の可能性を切り分けて発表するとともに、現行よりも情報の時間幅を細分化。

## 時系列情報（明日までの警報等の見通し）

〇〇市の時系列情報（明日までの警報等の見通し）														
2026年XX月XX日11時00分発表														
〇〇市	地域	28日				29日				30日	備考・関連する現象			
1時間最大雨量(mm)		12-15	15-18	18-21	21-24	00-03	03-06	06-09	09-12	12-15	15-18	18-21	21-24	
24時間最大雨量(mm)		200				200								
大雨														
土砂災害														
暴風(m/s)	陸上	5	10	15	20	25	25	25	25	25	25	15	5	
	海上	10	15	20	25	30	30	30	30	30	30	20	10	
6時間最大降雪量(cm)														
24時間最大降雪量(cm)														
大雪														
波浪(m)		2	4	8	8	8	8	8	8	8	8	5	2	
高潮	潮位(m)	0.5	0.5	0.5	0.5	1.0	1.0	1.5	2.0	1.5	1.0	0.5		
雷														
融雪														
濃霜	陸上													
霜	海上													
着氷														
着雪														
乾燥	実効湿度(h)		80						90				70	
	最小湿度(h)		80						90				70	
なだれ														
低気														
霜														

 災害切迫	特別警報基準を超えると予想される時間帯
 危険	危険警報基準を超えると予想される時間帯 (土砂災害、高潮については、危険警報発表の可能性のある時間帯)
 警戒	警報基準を超えると予想される時間帯 (土砂災害、高潮については、警報発表の可能性のある時間帯)
 注意	注意報基準を超えると予想される時間帯 (高潮については、注意報発表の可能性のある時間帯)

# (参考) 新しい防災気象情報 (5月29日運用開始)

- 防災気象情報（河川氾濫、大雨、土砂災害、高潮）を5段階の警戒レベルにあわせて発表します。
- 対象災害ごとの情報として整理するとともに、**レベル4相当の情報として危険警報を新設します。**
- **情報名称そのものにレベルの数字を付けて発表します。**（例：レベル4大雨危険警報等）

## 新しい防災気象情報の情報体系とその名称

	河川氾濫 1級河川などの 大河川の氾濫	大雨 低地の浸水や 大河川以外の氾濫	土砂災害 急傾斜地のがけ崩れや 土石流	高潮 海水面の上昇や 波の打上げによる浸水	(警戒レベルごとの) 住民が とるべき行動
警戒レベル <b>5相当</b>	レベル5 氾濫特別警報	レベル5 大雨特別警報	レベル5 土砂災害特別警報	レベル5 高潮特別警報	命の危険 直ちに安全確保！
<警戒レベル4までに危険な場所から かならず避難！>					
警戒レベル <b>4相当</b>	レベル4 氾濫危険警報	レベル4 大雨危険警報	レベル4 土砂災害危険警報	レベル4 高潮危険警報	危険な場所から全員避難
警戒レベル <b>3相当</b>	レベル3 氾濫警報	レベル3 大雨警報	レベル3 土砂災害警報	レベル3 高潮警報	避難に時間を要する人は早めに避難、避難の準備など
警戒レベル <b>2</b>	レベル2 氾濫注意報	レベル2 大雨注意報	レベル2 土砂災害注意報	レベル2 高潮注意報	避難行動を確認（避難場所や避難ルート、避難のタイミングなど）
警戒レベル <b>1</b>	早期注意情報				災害への心構えを高める

**レベルの数字を見ただけで、どういう行動をとるべき気象状況になっているのか、すぐにわかるようになることを目指す**

# 沖縄本島地方の大雨や台風に関する気象情報を集めたリンク集

気象庁ホーム > 地域の情報 > 沖縄本島地方 > 台風情報

## 沖縄本島地方の台風情報

～ 防災気象情報をうまく利用して、台風による被害を未然に防ぎましょう ～

ましょう

※非常用品（食料品・飲料水・懐中電灯・携帯ラジオ・電池等）を備えましょう

※このページは、沖縄本島地方の皆様が台風情報をより利用しやすいように、沖縄本島地方に関連した情報をまとめています。警戒事項など速報・気象解説情報等をご覧ください。

[各種防災情報](#)（詳細は、各項目のリンク先からご利用ください）

### 台風経路図

3時間毎に台風の実況と予報を、各時刻の正時約50分後に発表します。また、1時間ごとの実況と1時間後の推定値を発表する場合があります。

### 早期注意情報（警報級の可能性）

翌日までの期間と2日先から5日先までの警報を発表するような現象発生の可能性を確認することができます。

### 気象警報・注意報

現在発表中の警戒レベル相当情報、警報・注意報を見ることができます。

### 時系列情報（明日までの警報等の見通し）

3時間ごとの明日までの気象（警報等）の見通しを見ることができます。気象状況によっては、最新の警報・注意報の発表状況と整合しない場合があります。

### 気象防災速報・気象解説情報等

沖縄地方や沖縄本島地方に特化した防災気象情報です。暴風や大雨のタイミング、風速、雨量、警戒事項などが載っています。

### キキクル（危険度分布）

大雨による土砂災害や浸水害、洪水害発生危険度の高まり（予測）を、面的に確認することができます。

### 実況や知識

#### 観測値

[最大風速](#)

[最大瞬間風速](#)

[衛星画像](#)

[現在の様子](#)

[潮位](#) [波浪](#)

[海面水温](#) [海面水温情報](#)




沖縄気象台ホームページの「沖縄版台風情報」をクリック

# 防災気象情報等のURL一覧

## 台風経路図（5日先までの進路と強度の予想）

[https://www.jma.go.jp/bosai/map.html#5/21.207/130.957/&elem=typhoon\\_all&typhoon=all&contents=typhoon](https://www.jma.go.jp/bosai/map.html#5/21.207/130.957/&elem=typhoon_all&typhoon=all&contents=typhoon)



台風経路図は、予報円にポインタを合わせクリックすると位置や最大風速などの表を表示できます。スマホの場合は、予報円をタップし、右上のをタップしてください。



最新の台風情報  
最新の台風情報はこちらをクリック

沖縄版台風情報ポータルサイト

※ 沖縄気象台HPの上のバナーからもアクセスできます



## 警報・注意報

[https://www.jma.go.jp/bosai/warning/#area\\_type=offices&area\\_code=471000&timeline\\_efilter=all&timeline\\_lfilter=all](https://www.jma.go.jp/bosai/warning/#area_type=offices&area_code=471000&timeline_efilter=all&timeline_lfilter=all)



時系列情報  
(明日までの警報等の見通し)

[https://www.jma.go.jp/bosai/warning\\_timeline/#area\\_type=offices&area\\_code=471000&efilter=all&lfilter=all](https://www.jma.go.jp/bosai/warning_timeline/#area_type=offices&area_code=471000&efilter=all&lfilter=all)



早期注意情報（警報級の可能性）  
⇒ 大雨、土砂災害、暴風、波浪、高潮

[https://www.jma.go.jp/bosai/probability/#area\\_type=offices&area\\_code=471000&lang=ja](https://www.jma.go.jp/bosai/probability/#area_type=offices&area_code=471000&lang=ja)



キキクル：土砂災害、浸水害、洪水害の危険度の高まりを5段階に色分けして地図上で表示

## 土砂キキクル

<https://www.jma.go.jp/bosai/risk/#elements:land/colordepth:normal>



## 浸水キキクル

<https://www.jma.go.jp/bosai/risk/#elements:inund/colordepth:normal>



## 洪水キキクル

<https://www.jma.go.jp/bosai/risk/#elements:flood/colordepth:normal>



## 雨雲の動き（1時間先まで）

高解像度降水ナウキャスト  
雷ナウキャスト  
竜巻発生確度ナウキャスト

<https://www.jma.go.jp/bosai/nowc/#elements:hrpns/colordepth:normal>



## 今後の雨

(降水短時間予報15時間先まで)

<https://www.jma.go.jp/bosai/kaikotan/#elements:rasrf&gpv/colordepth:normal>



流域雨量指数の予測値  
(6時間先までの洪水危険度)

<https://www.jma.go.jp/bosai/floodindex/>



※ 線状降水帯の解析もこちらでご覧になれます

# 防災気象情報等のURL一覧（地域別）

## 気象防災速報・気象解説情報

### 沖縄本島地方

[https://www.jma.go.jp/bosai/information/#area\\_type=offices&area\\_code=471000&format=table](https://www.jma.go.jp/bosai/information/#area_type=offices&area_code=471000&format=table)



### 大東島地方

[https://www.jma.go.jp/bosai/information/#area\\_type=offices&area\\_code=472000&format=table](https://www.jma.go.jp/bosai/information/#area_type=offices&area_code=472000&format=table)



### 宮古島地方

[https://www.jma.go.jp/bosai/information/#area\\_type=offices&area\\_code=473000&format=table](https://www.jma.go.jp/bosai/information/#area_type=offices&area_code=473000&format=table)



### 八重山地方

[https://www.jma.go.jp/bosai/information/#area\\_type=offices&area\\_code=474000&format=table](https://www.jma.go.jp/bosai/information/#area_type=offices&area_code=474000&format=table)



## 警報・注意報・早期注意情報

### 沖縄本島地方

[https://www.jma.go.jp/bosai/warning/#area\\_type=offices&area\\_code=471000&lang=ja](https://www.jma.go.jp/bosai/warning/#area_type=offices&area_code=471000&lang=ja)



### 大東島地方

[https://www.jma.go.jp/bosai/warning/#area\\_type=offices&area\\_code=472000&lang=ja](https://www.jma.go.jp/bosai/warning/#area_type=offices&area_code=472000&lang=ja)



### 宮古島地方

[https://www.jma.go.jp/bosai/warning/#area\\_type=offices&area\\_code=473000&lang=ja](https://www.jma.go.jp/bosai/warning/#area_type=offices&area_code=473000&lang=ja)



### 八重山地方

[https://www.jma.go.jp/bosai/warning/#area\\_type=offices&area\\_code=474000&lang=ja](https://www.jma.go.jp/bosai/warning/#area_type=offices&area_code=474000&lang=ja)



## 天気予報・週間天気予報

### 沖縄本島地方

[https://www.jma.go.jp/bosai/forecast/#area\\_type=offices&area\\_code=471000](https://www.jma.go.jp/bosai/forecast/#area_type=offices&area_code=471000)



### 大東島地方

[https://www.jma.go.jp/bosai/forecast/#area\\_type=offices&area\\_code=472000](https://www.jma.go.jp/bosai/forecast/#area_type=offices&area_code=472000)



### 宮古島地方

[https://www.jma.go.jp/bosai/forecast/#area\\_type=offices&area\\_code=473000](https://www.jma.go.jp/bosai/forecast/#area_type=offices&area_code=473000)



### 八重山地方

[https://www.jma.go.jp/bosai/forecast/#area\\_type=offices&area\\_code=474000](https://www.jma.go.jp/bosai/forecast/#area_type=offices&area_code=474000)



# 観測値等のURL一覧

## 観測値

アメダス（降水・風向風速・気温など）

<https://www.jma.go.jp/bosai/map.html#8/26.674/128.188/&elem=te mp&contents=amedas&interval=60>



降水量一覧表

[https://www.data.jma.go.jp/stat s/data/mdrr/pre\\_rct/index24\\_rct.html](https://www.data.jma.go.jp/stat s/data/mdrr/pre_rct/index24_rct.html)



最大風速一覧表

[https://www.data.jma.go.jp/stats/ data/mdrr/wind\\_rct/index\\_mxwsp.html](https://www.data.jma.go.jp/stats/ data/mdrr/wind_rct/index_mxwsp.html)



最大瞬間風速一覧表

[https://www.data.jma.go.jp/stats/ data/mdrr/wind\\_rct/index\\_mxwsp .html](https://www.data.jma.go.jp/stats/ data/mdrr/wind_rct/index_mxwsp .html)



潮位観測情報

<https://www.jma.go.jp/bosai/map .html#9/26.213/127.697/&conten ts=tidelevel>



## その他

気象衛星ひまわり

<https://www.jma.go.jp/bosai/map.html#5/31.297/135.747/&elem=ir &contents=himawari>



海面水温実況図

[https://www.data.jma.go.jp/kaikyo u/kaikyou/tile/jp/index\\_sstanl.html #zoom:7/lat:25.780107/lon:128.2 98340/mapheight:600/colordepth: normal/element:sst](https://www.data.jma.go.jp/kaikyo u/kaikyou/tile/jp/index_sstanl.html #zoom:7/lat:25.780107/lon:128.2 98340/mapheight:600/colordepth: normal/element:sst)



## 各官署ホームページ

沖縄気象台

<https://www.data.jma .go.jp/okinawa/>



南大東島地方気象台

<https://www.data.jma .go.jp/daitou/>



宮古島地方気象台

<https://www.data.jma .go.jp/miyako/>



石垣島地方気象台

<https://www.data.jma .go.jp/ishigaki/>

