

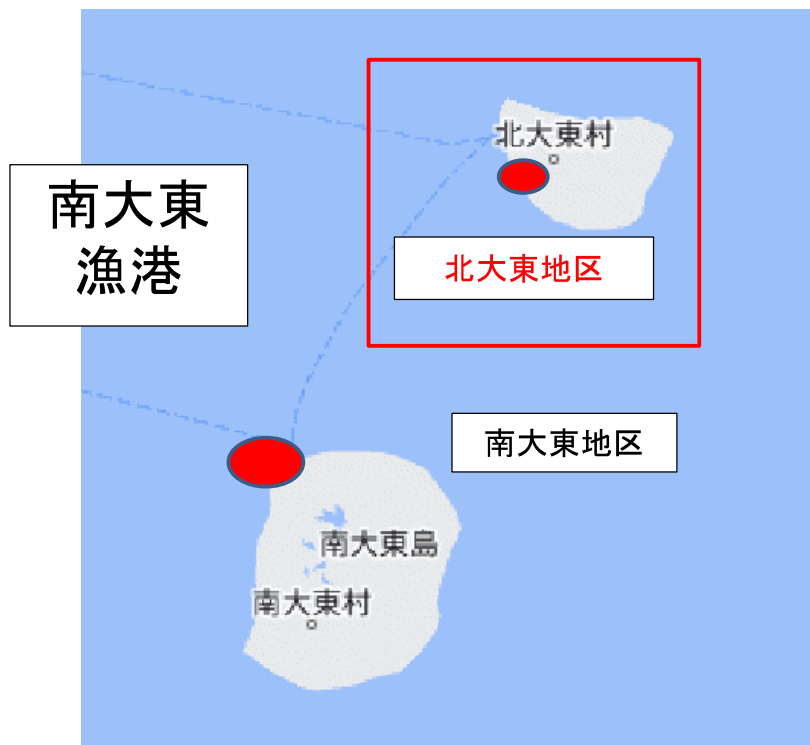
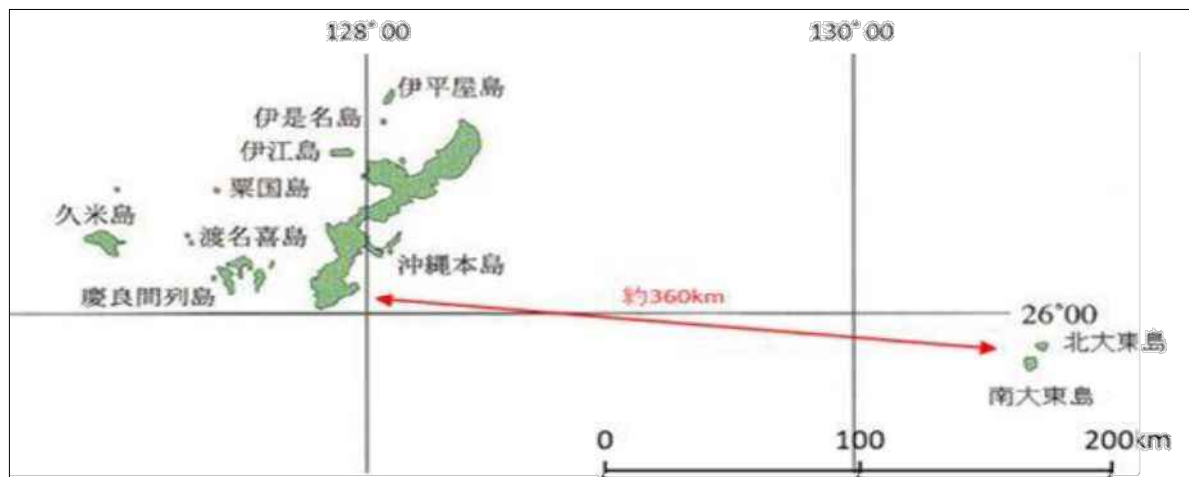
位 置 図

1. 地 区 名 北大東地区

2. 位 置 図 等

都 道 府 県 名	沖縄県	所管名	沖縄	関係市町村名	北大東村
地 域 指 定	沖縄				
整備対象漁港名	南大東漁港 (北大東地区)		整備対象漁場名 (関係漁港名)	—	

位 置 図



事業名 : 漁港施設機能強化事業
 地区名 : 南大東漁港北大東地区
 (沖縄県北大東村)

●地区の概要

当地区は、沖縄県大東諸島の北大東島に位置し、北大東村唯一の漁港であり、主要な漁業形態はマグロ漁ソデイカ漁となっている。

また当漁港は、北大東島の地元沿岸漁業の根拠港であるとともに、主に冬季波浪時の休憩・避難港として、大東諸島近海で操業する地元船・外来船に利用されている。

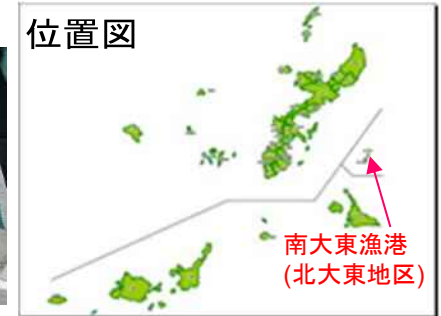
●事業の目的

第2泊地(外来船利用)で冬季波浪に発生する係留ロープ破断、船舶破損等の被害を繰り返さないような施設の整備を目的としている。

R2年度 船舶の破損

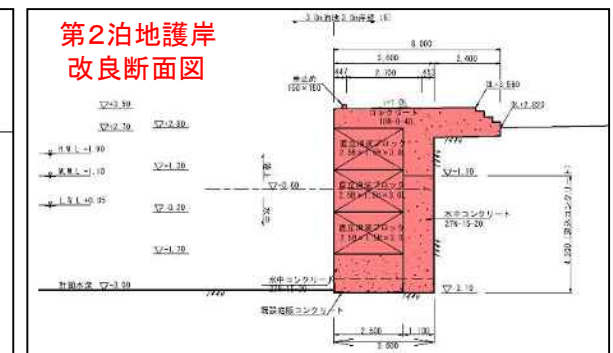
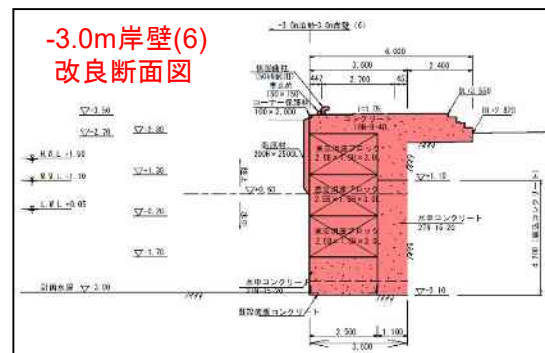


位置図



事業内容

- ・ 主な事業量 : -3.0m岸壁(6) (改良) 80m
第2泊地護岸(改良) 35m
- ・ 事業費 : 322百万円
- ・ 事業主体 : 沖縄県
- ・ 事業期間 : R6~R10





南大東漁港(北大東地区) 第4種 県管理 昭和63年指定 令和3年撮影