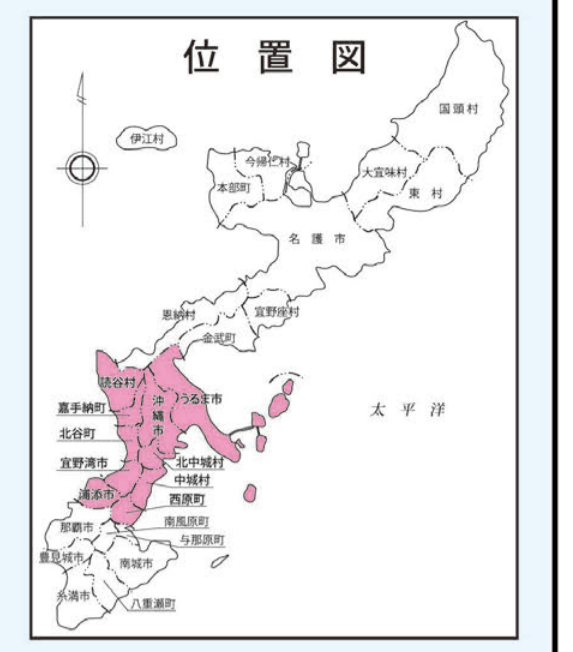
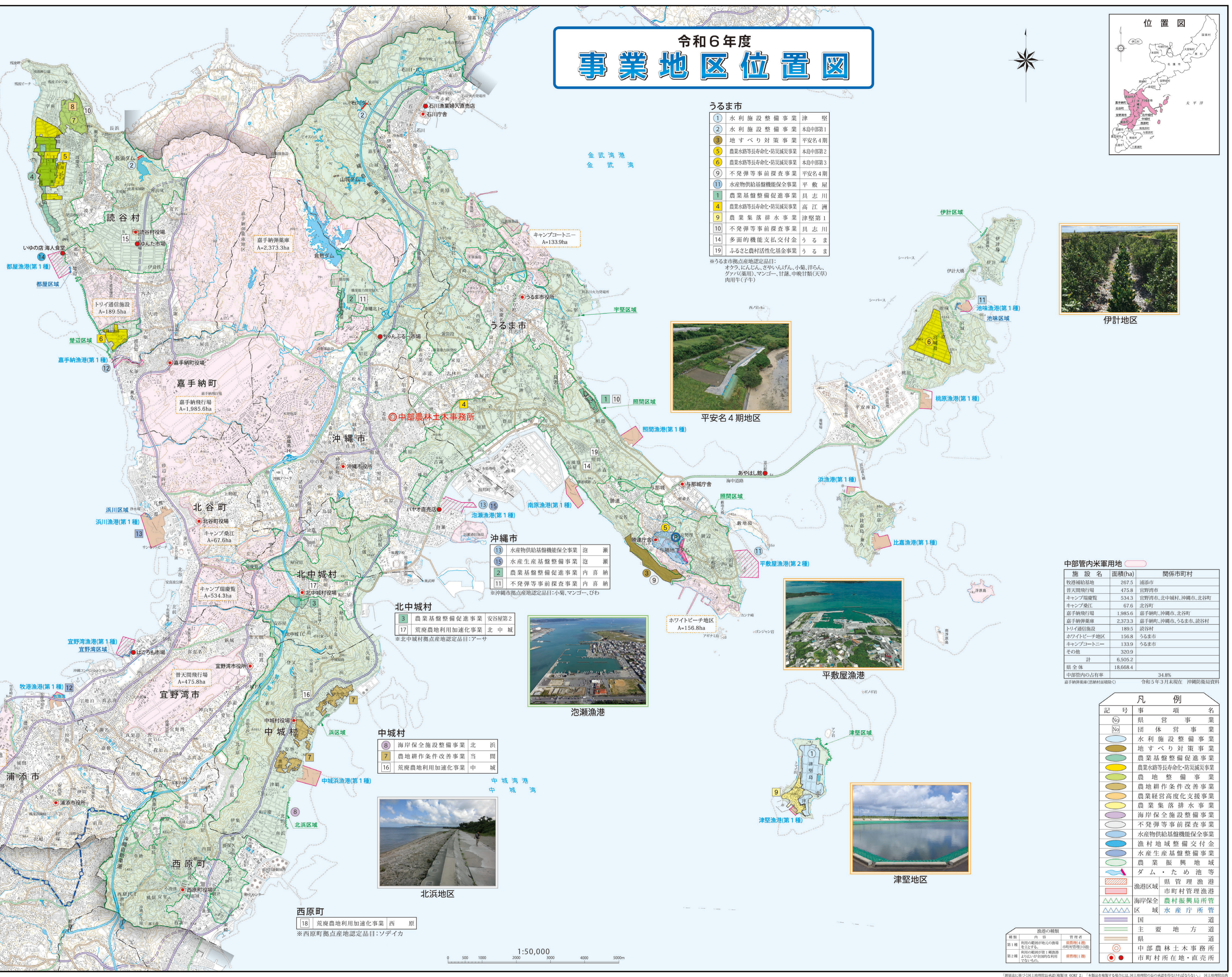


令和6年度 事業地区位置図



- 読谷村**
- ② 水利施設整備事業 本島中部第1
 - ④ 農業基盤整備促進事業 読谷第1
 - ⑦ 農地整備事業 瀬名波
 - ⑩ 不発弾等事前探査事業 瀬名波
 - ⑬ 漁村地域整備交付金 都屋
 - ⑤ 農業水路等長寿命化・防災減災事業 長浜川第2
 - ⑥ 農業水路等長寿命化・防災減災事業 渡具知
 - ⑧ 農業経営高度化支援事業 瀬名波
 - ⑮ 多面的機能支払交付金 読谷
- ※読谷村拠点産地認定品目:
ニンジン、小菊、甘藷



- うるま市**
- ① 水利施設整備事業 津堅
 - ② 水利施設整備事業 本島中部第1
 - ③ 地すべり対策事業 平安名4期
 - ⑤ 農業水路等長寿命化・防災減災事業 本島中部第2
 - ⑥ 農業水路等長寿命化・防災減災事業 本島中部第3
 - ⑨ 不発弾等事前探査事業 平安名4期
 - ⑪ 水産物供給基盤機能保全事業 平敷屋
 - ① 農業基盤整備促進事業 貝志川
 - ④ 農業水路等長寿命化・防災減災事業 高江洲
 - ⑨ 農業集落排水事業 津堅第1
 - ⑩ 不発弾等事前探査事業 貝志川
 - ⑭ 多面的機能支払交付金 うるま
 - ⑰ ふるさと農村活性化基金事業 うるま
- ※うるま市拠点産地認定品目:
オクラ、にんじん、さやいんげん、小菊、洋らん、
クァア(菜用)、マンゴー、甘藷、中晩甘藷(天晴)
肉用牛(子牛)



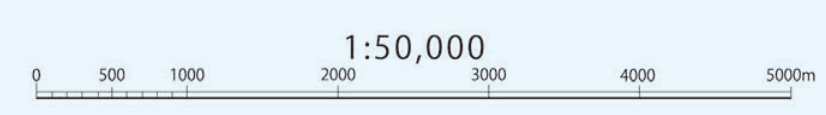
中部管内米軍用地

施設名	面積(ha)	関係市町村
牧港補給基地	267.5	浦添市
普天間飛行場	475.8	宜野湾市
キャンプ瑞穂野	534.3	宜野湾市、北中城村、沖繩市、北谷町
キャンプ染江	67.6	北谷町
嘉手納飛行場	1,985.6	嘉手納町、沖繩市、北谷町
嘉手納弾薬庫	2,373.3	嘉手納町、沖繩市、うるま市、読谷村
トワイ通信施設	189.5	読谷村
ホワイトビーチ地区	156.8	うるま市
キャンプコートニー	133.9	うるま市
その他	320.9	
計	6,505.2	
県全体	18,668.4	
中部管内の占有率		34.8%

※嘉手納弾薬庫(空村計画) 令和5年3月末現在 沖縄防衛局資料

凡例

記号	事項名
(No)	県営事業
(No)	団体営事業
(No)	水利施設整備事業
(No)	地すべり対策事業
(No)	農業基盤整備促進事業
(No)	農業水路等長寿命化・防災減災事業
(No)	農地整備事業
(No)	農地耕作条件改善事業
(No)	農業経営高度化支援事業
(No)	農業集落排水事業
(No)	海岸保全施設整備事業
(No)	不発弾等事前探査事業
(No)	水産物供給基盤機能保全事業
(No)	漁村地域整備交付金
(No)	水産生産基盤整備事業
(No)	農業振興地域
(No)	ダム・ため池等
(No)	漁港区域 県管理漁港
(No)	漁港区域 市町村管理漁港
(No)	海岸保全 農村振興局所管
(No)	区域 水産庁所管
(No)	区
(No)	主要地方道
(No)	県道
(No)	中部農林土木事務所
(No)	市町村所在地・直売所



久米情報マシソン株式会社

沖縄県中部農林土木事務所

この図は著作権で保護されています。内容、形式、画像等全ての無断転載・複製・使用を禁じます。 1 測量に基づいた国土利用計画(製図) 2 1 本製品を複製する場合は、国土利用計画の承認を得なければなりません。 2 国土利用計画