

令和6年度 事業概要

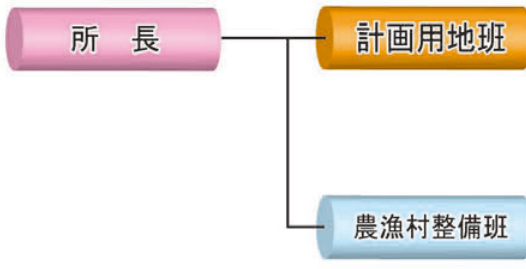
誰もが住んでみたい村に
農業農村整備



沖縄県農林水産部
中部農林土木事務所

1. 中部農林土木事務所の組織図

所長 1名、計画用地班12名、農漁村整備班10名 総数23名



- ・庶務、経理、給与、契約等に関する業務
- ・用地及び補償、換地等に関する業務
- ・農業農村整備事業等の調査、計画に関する業務
- ・海岸パトロール、地すべりパトロールに関する業務
- ・多面的機能支払事業、中山間地域等直接支払事業、耕作放棄地再生利用対策、ふるさと農村活性化基金事業等のソフト事業に関する業務
- ・水利施設整備、農地整備、農地保全、地すべり対策等、農業農村整備事業の実施に関する業務
- ・農地農業用施設災害復旧・海岸管理等に関する業務
- ・漁港漁場調査計画、漁港漁場整備、漁港漁場管理、漁港漁場災害復旧等に関する業務

2. 地域の概要

中部農林土木事務所の所管する地域は、沖縄本島のほぼ中央に位置し、北はうるま市・読谷村から、南は浦添市・西原町にまたがる4市3町3村の農漁業地域である。地形は、海岸部の平地と中央部の標高100m前後の台地が緩やかに連なる丘陵地帯からなり、主要河川である天願川と比謝川が東西に流れている。地域の中央部を広大な米軍基地（地域の約24%を占める約6,658ha）が占めており周辺部に市街地と農漁村が混在する特異な土地利用形態となっている。圏域面積は、県全体の11.6%にあたる26,383ha、農振地域面積10,821haの内、農用地区域面積は3,865haで圏域面積の14.6%となっている。沖縄県の総人口の43.9%に当たる643,573人が中部に集中し、都市化の進展が著しく、宅地の需要が旺盛なことから、耕地面積の減少の大きな要因となっている。1戸当たりの耕地面積は1.17haと小さく、専業農家率は52.8%である。

農業は、さとうきび・花卉を主体に展開され、品目別拠点産地は、サヤインゲン・オクラ・にんじん・マンゴー・小菊・洋ラン・グアバ(薬用)等が認定され、農業の活性化に努めている。漁業は、パヤオ漁・刺し網・1本釣漁・もずく養殖を中心とした沿岸漁業が主で、特にもずく養殖は県内でも屈指の生産量を誇っている。

3. 令和6年度事業概要

(1) 農業農村整備事業

亜熱帯・島しょ性への適合とともに、都市に近い中部管内の農業生産基盤整備を推進するため、水利施設整備事業・農地整備事業を実施する。

また、農地や県土等を自然災害（台風等）から守るため、農地保全整備事業・地すべり対策事業・海岸保全施設整備事業等の農地防災事業を実施する。農家のきめ細かい要望に柔軟に応えるべく農業基盤整備促進事業等を実施する。農業農村の活性化及び多面的機能の維持・発揮を図るため、多面的機能支払交付金事業・荒廃農地利用加速化事業等を実施する。

(2) 漁港漁場整備事業

地域の漁業は、沿岸漁業、海面養殖業が主で漁船も5t未満が多いのが特色である。漁船の安全確保と漁業の振興を図る必要から、漁村地域整備交付金・水産物供給基盤機能保全事業により、漁港の整備（護岸・波除堤・船揚場・浮棧橋等）を推進する。

(3) 耕地面積と農家数

市町村名	総人口(人)	販売農家(戸)	耕地面積	総農家(戸)	一戸当り耕地面積	専業・兼業別農家(戸)					構成比(%)		
						計	専業	兼業	第1種	第2種	専業	第1種	第2種
うるま市	126,794	319	713	614	1.16	374	216	158	64	94	57.8	17.1	25.1
沖縄市	141,586	39	74	79	0.94	87	55	32	14	18	63.2	16.1	20.7
読谷村	41,704	33	694	217	3.20	225	118	107	28	79	52.4	12.4	35.2
嘉手納町	13,063	28	35	54	0.65	22	17	5	3	2	77.3	13.6	9.1
北谷町	28,521	1	6	14	0.43	1					0.0	0.0	100.0
北中城村	18,203	16	47	73	0.64	26	12	14	5	9	46.2	19.2	34.6
中城村	22,842	103	222	291	0.76	130	55	75	17	58	42.3	13.1	44.6
宜野湾市	100,205	32	36	64	0.56	45	22	23	4	19	48.9	8.9	42.2
西原町	35,259	59	111	207	0.54	104	44	60	17	43	42.3	16.3	41.4
浦添市	115,396	20	5	44	0.11	24	9	15	1	14	37.5	4.2	58.3
農振外市町村	257,185	81	82	176	0.47	92	48	43	8	35	52.2	8.7	39.1
中部管内	643,573	650	1,943	1,657	1.17	1,038	548	489	153	336	52.8	14.7	32.5
沖縄県	1,466,357	10,674	36,100	14,747	2.45	14,241	7,497	6,744	1,889	4,855	52.6	13.3	34.1

*総人口は令和6年5月1日現在

資料：令和6年3月版 農業関係統計

4. 農業生産概要

(1) 農業振興地域面積及び産業別就業者数

(単位：ha、人)

市町村名	市町村面積	農業振興地域面積 A	農用地面積 B	B/A×100 (%)	総数	第1次産業				第2次産業	第3次産業
						計	農業	林業	漁業		
うるま市	8,703	5,509	1,991	36.1	41,989	1,293	1,068	2	223	7,587	30,375
沖縄市	4,972	908	251	27.6	48,643	542	472	0	70	7,443	38,058
読谷村	3,528	1,384	642	46.4	15,401	422	395	0	27	2,462	11,930
嘉手納町	1,512	-	-	-	5,004	48	39	3	6	795	3,752
北谷町	1,391	-	-	-	9,955	62	48	2	12	1,318	8,232
北中城村	1,154	658	81	12.3	6,304	68	58	0	10	921	4,956
中城村	1,553	1,410	566	40.1	9,021	203	188	1	14	1,545	6,894
宜野湾市	1,980	-	-	-	36,086	264	220	1	43	4,906	29,268
西原町	1,590	952	334	35.1	14,564	228	213	1	14	2,454	11,326
浦添市	1,944	-	-	-	44,947	172	130	2	40	5,781	36,730
中部管内	26,383	10,821	3,865	35.7	231,914	3,302	2,831	12	459	35,212	181,521
沖縄県	228,209	133,118	52,646	39.5	577,419	23,267	20,781	168	2,318	79,353	451,426

資料：市町村面積は令和6年1月1日現在（国土地理院） 農振・農用地面積は沖縄県農業振興地域整備基本方針（令和4年5月） 産業別は令和2年国勢調査

(2) 耕種別農作物の生産状況

市町村名	さとうきび			切花類		野菜	
	収穫面積(ha)	(kg/10a)	収穫量(t)	面積(ha)	出荷量(千本)	収穫量(t)	取扱高(千円)
うるま市	206	5,663	11,643	80.1	29,020	264	186,628
沖縄市	7	5,407	353	38.3	13,860	127	136,234
読谷村	153	5,115	7,815	72.3	34,243	314	88,113
嘉手納町	12	5,109	622	0	0	13	4,385
北谷町				0	0		
北中城村	10	4,404	419	2	41	16	6,389
中城村	46	5,069	2,324	4.1	1,258	228	70,795
宜野湾市	1	7,463	78	2.8	1,234	11	7,979
西原町	28	4,997	1,400	1.6	630	191	32,132
浦添市	2	3,697	62	0	0	2	2,230
中部管内	463	5,336	24,717	201.2	80,286	1,166	532,655
沖縄県	13,679	5,391	737,439	758.7	247,888	19,429	7,400,290

資料：さとうきび・花卉 令和6年3月版 農業関係統計 野菜 JAおきなわR5実績（北谷町は嘉手納町を含む）



(3) 農業産出額（推計）

(単位：千万円)

市町村名	耕種						畜産					農業産出額
	野菜	花卉	果実	工芸作物	いも類	小計	肉用牛	乳用牛	豚	鶏	小計	
うるま市	33	x	17	36	20	106	92	11	24	12	139	299
沖縄市	5	x	1	0	0	6	10	3	6	44	63	73
読谷村	2	x	-	3	3	8	4	-	x	-	4	18
嘉手納町	2	10	0	2	0	14	2	-	0	-	2	16
北谷町	-	-	-	0	-	0	-	-	-	1	0	1
北中城村	4	x	2	1	0	7	-	-	-	1	0	9
中城村	9	6	4	4	0	23	1	-	x	-	0	51
宜野湾市	55	2	1	0	0	58	1	0	x	-	1	63
西原町	5	1	2	2	1	11	9	-	0	1	10	22
浦添市	0	x	2	1	0	3	2	-	-	-	2	7
中部管内	115	19	29	48	24	233	119	14	30	59	219	559
沖縄県												8,898

※農業統計：統計数値の中には、四捨五入の関係で、計と内訳が一致しない場合があります。

資料：農業関係統計（令和6年3月）

5. 農業農村整備事業の実績（令和5年度実績見込み）

圏域	市町村名	水源整備(ha)			かんがい施設整備(ha)			ほ場整備(ha)			赤土等流出防止施設整備(ha)		
		要整備量	整備済	整備率(%)	要整備量	整備済	整備率(%)	要整備量	整備済	整備率(%)	要整備量	整備済	整備率(%)
中部	うるま市	923.0	809.2	87.7	923.0	578.6	62.7	766.0	683.4	89.2	834.0	319.4	38.3
	読谷村	720.0	506.0	70.3	720.0	408.1	56.7	676.0	365.2	54.0	216.0	66.0	30.6
	沖縄市	88.0	23.0	26.1	88.0	59.0	67.0	68.0	49.0	72.1	46.0	46.0	100.0
	北中城村	65.0	35.0	53.8	65.0	4.0	6.2	65.0	37.0	56.9	31.0	0.0	0.0
	中城村	244.0	7.2	3.0	244.0	6.5	2.7	244.0	208.0	85.2	232.0	0.0	0.0
	西原町	121.0	0.0	0.0	121.0	0.0	0.0	109.0	20.5	18.8	0.0	0.0	0.0
	農振外市町村	87.0	0.0	0.0	87.0	0.0	0.0	81.0	0.0	0.0	0.0	0.0	0.0
	中部管内	2,248.0	1,380.4	61.4	2,248.0	1,056.2	47.0	2,009.0	1,363.1	67.8	1,359.0	431.4	31.7
県計		37,000.0	24,223.9	65.5	37,000.0	19,901.7	53.8	31,000.0	21,289.4	68.7	11,500.0	6,554.0	57.0

6. 漁港港勢調査一覧表 (令和3年度版)

漁港名	漁港番号 (No.)	市町村名	登録漁船(動力)		利用漁船(動力)		属 地		属 人 漁獲量 (t)	経営体数 (戸)	地区人口 (人)	組 合 員 数 (人)
			隻数(隻)	総トン数(t)	隻数(隻)	総トン数(t)	陸揚量(t)	金額(百万円)				
泡 瀬	5010140	沖 縄 市	149	510.8	149	510.8	141.6	108	141.6	84	143,119	86
宜野湾	5010255	宜野湾市	69	364.1	69	364.1	5.1	6	193.7	56	100,317	56
嘉手納	5010270	嘉手納町	46	105.5	50	114.2	0.8	1	0.8	15	13,121	18
都 屋	5010280	読 谷 村	59	254.1	59	254.1	194.0	122	194.0	64	1,462	145
平敷屋	5020090	うるま市	74	154.9	287	624.6	3,050.9	479	963.5	51	8,403	70
照 間	5010060	〃	17	34.6	25	49.1	41.9	11	41.9	12	4,306	15
池 味	5010070	〃	36	75.7	52	102.1	272.3	78	272.3	25	428	37
桃 原	5010080	〃	35	95.5	52	128.5	141.3	51	141.3	17	190	22
浜	5010100	〃	71	165.7	71	165.7	1,617.3	243	1,617.3	53	228	74
比 嘉	5010110	〃	29	51.2	100	217.0	530.6	80	530.6	23	167	29
津 堅	5010120	〃	113	252.6	115	454.6	-	-	2,087.4	94	374	124
南 原	5010130	〃	38	52.5	55	90.0	68.5	63	68.5	31	3,651	37
中城浜	5010150	中城村	51	120.9	51	120.9	21.5	18	21.5	-	22,215	32
牧 港	5010250	浦添市	56	314.7	59	321.7	269.5	288	72.5	32	8,657	33
浜 川	5010260	北谷町	53	190.6	53	190.6	20.2	18	20.2	26	4,298	41
計	15港		896	2,743.5	1,247	3,708.0	6,375.5	1,566	6,367.1	583	310,936	819

7. 令和6年度事業費

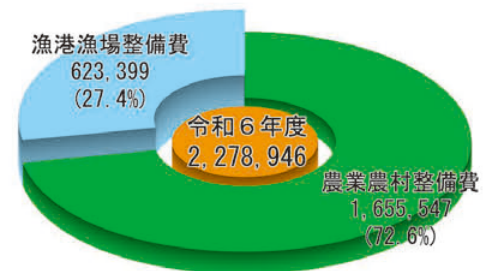
(1) 事業種目別事業費

事業種目	事業名	地区数	全体事業費	令和6年度
				事業費
県営事業	【 水 利 施 設 整 備 事 業 】	2	3,948,897	249,000
	【 地 す べ り 対 策 事 業 】	1	715,500	4,000
	【 農 業 基 盤 整 備 促 進 事 業 】	1	327,000	8,000
	【 農 業 水 路 等 長 寿 命 化 ・ 防 災 減 災 事 業 】	2	818,200	434,800
	【 農 地 整 備 事 業 】	1	2,195,000	390,000
	【 海 岸 保 全 施 設 整 備 事 業 】	1	835,634	14,000
	【 不 発 弾 等 事 前 探 査 事 業 】	2	498,476	60,000
	【 水 産 物 供 給 基 盤 機 能 保 全 事 業 】	3	1,392,386	204,299
	【 漁 村 地 域 整 備 交 付 金 】	1	354,200	22,000
	【 水 産 生 産 基 盤 整 備 事 業 】	1	950,000	160,000
	小 計	15	12,035,293	1,546,099
団体営事業	【 農 業 基 盤 整 備 促 進 事 業 】	3	1,768,235	132,000
	【 農 業 水 路 等 長 寿 命 化 ・ 防 災 減 災 事 業 】	1	610,400	51,000
	【 農 地 耕 作 条 件 改 善 事 業 】	3	313,538	192,887
	【 農 業 経 営 高 度 化 支 援 事 業 】	1	47,000	1,000
	【 農 業 集 落 排 水 事 業 】	1	465,097	94,031
	【 不 発 弾 等 事 前 探 査 事 業 】	2	6,400	6,400
	【 水 産 生 産 基 盤 整 備 事 業 】	1	1,870,000	156,000
	【 漁 村 地 域 整 備 交 付 金 】	1	359,768	81,100
	【 多 面 的 機 能 支 払 交 付 金 事 業 (推 進 交 付 金) 】	2	-	149
	【 多 面 的 機 能 支 払 交 付 金 】	6	-	16,610
	【 荒 廃 農 地 利 活 用 促 進 事 業 】	3	-	800
	【 ふ る さ と 農 村 活 性 化 基 金 事 業 】	1	-	870
		小 計	25	5,440,438
	合 計	40	17,475,731	2,278,946

(単位：千円)

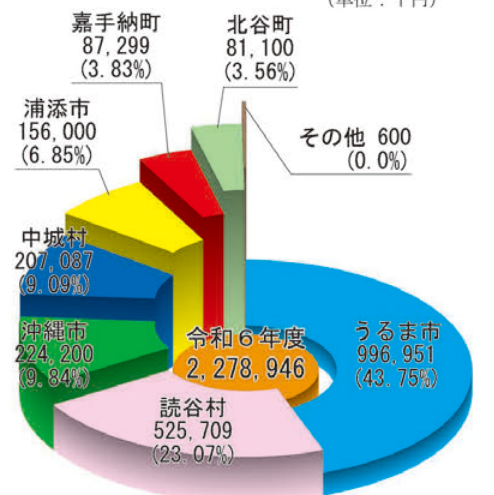
(2) 事業費目別割合

(単位：千円)



(3) 市町村別事業費割合

(単位：千円)



★うまんちゅかつちん朝市★



毎週木曜日にうるま市南風原公民館でうまんちゅかつちん朝市に参加し、農家の方々とコミュニケーションを取りながら、営農に関する理解を深めています。

★海岸清掃★



当事務所所管の海岸において、職員やボランティアの方達と共に、毎年海岸清掃を行っています。

8. 事業地区一覧表

(1) 農業農村整備事業(県営事業)

ア 水利施設整備事業

事業の目的：農業生産の基礎となる水利施設を整備（農業用水の確保、農業用水の適期・適量供給、排水改良）し、水利利用の安定と合理化を図る。（単位：千円）

番号	地区名	市町村名	事業主体	受益面積 (ha)	主要作物	全 体		令和6年度		令和7年度以降		令和5年度迄進捗率(%)	工 期			
						事業量	事業費	事業量	事業費	事業量	事業費					
①	津 堅	うるま市	県	81	ニンジン	貯水池 7ヶ所 揚水機場 2箇所 送水管路工 2,230m 畑かん施設 80.8ha	2基 1基 2箇所 2,230m 80.8ha	3,277,100	送水管路工 畑かん施設 500m 20ha	150,000	揚水機場 畑かん施設 1箇所 55ha	874,686	68.7	H25~R9		
②	本島中部第1	うるま市 読谷村	県	512	さとうきび	機能保全対策工	一式	671,797	機能保全対策工	一式	99,000	機能保全対策工	一式	166,490	60.5	R1~R7
	小 計		2					3,948,897			249,000	1,041,176				

イ 地すべり対策事業

事業の目的：地すべり等防止法第3条による指定区域において、地すべりによる災害を未然に防止するための対策を施す。（単位：千円）

番号	地区名	市町村名	事業主体	受益面積 (ha)	主要作物	全 体		令和6年度		令和7年度以降		令和5年度迄進捗率(%)	工 期	
						事業量	事業費	事業量	事業費	事業量	事業費			
③	平安名4期	うるま市	県	60	さとうきび	抑制 止 制 工 11箇所 5箇所	715,500	調査・設計	一式	4,000	抑制 止 制 工 5箇所 4箇所	208,666	70.3	H30~R8
	小 計		1				715,500			4,000		208,666		

ウ 農業基盤整備促進事業

事業の目的：きめ細かな農地・農業水利施設等の整備として農業用排水施設、暗渠排水、区画整理、農作業道、農用地の保全を行い、生産効率の向上・農業競争力の強化を図る。（単位：千円）

番号	地区名	市町村名	事業主体	受益面積 (ha)	主要作物	全 体		令和6年度		令和7年度以降		令和5年度迄進捗率(%)	工 期			
						事業量	事業費	事業量	事業費	事業量	事業費					
④	読谷第1	読谷村	県	72	さとうきび	防風施設工	4,610m	327,000	防風林補正設計業務	一式	8,000	防風施設工	300m	20,000	91.4	R1~R7
	小 計		1				327,000			8,000		20,000				

エ 農業水路等長寿命化・防災減災事業

事業の目的：定期的な機能診断及び継続的な施設監視に基づく適時・適切な機能保全対策を通じて、リスク管理を行いつつ、基幹水利施設施設の長寿命化とライフサイクルコストの低減を図る。（単位：千円）

番号	地区名	市町村名	事業主体	受益面積 (ha)	主要作物	全 体		令和6年度		令和7年度以降		令和5年度迄進捗率(%)	工 期			
						事業量	事業費	事業量	事業費	事業量	事業費					
⑤	本島中部第2	うるま市	県	225	さとうきび	機能保全対策工	一式	508,000	機能保全対策工	一式	251,000	-	-	50.5	R3~R6	
⑥	本島中部第3	うるま市	県	106	さとうきび	機能保全対策工	一式	310,200	機能保全対策工	一式	183,800	機能保全対策工	一式	67,222	19.1	R4~R7
	小 計		2				818,200			434,800		67,222				

オ 農地整備事業

事業の目的：農地の集積・集団化や機械化農業を確立し、高収益作物への転換を進め、農業所得の安定向上を資する。（単位：千円）

番号	地区名	市町村名	事業主体	受益面積 (ha)	主要作物	全 体		令和6年度		令和7年度以降		令和5年度迄進捗率(%)	工 期			
						事業量	事業費	事業量	事業費	事業量	事業費					
⑦	瀬名波	読谷村	県	38	さとうきび	区画整理 畑地かんがい	38.3ha 38.3ha	2,195,000	区画整理 測量試験費	10ha 一式	390,000	区画整理 畑地かんがい	25.8ha 38.3ha	1,183,624	28.3	R2~R8
	小 計		1				2,195,000			390,000		1,183,624				

カ 海岸保全施設整備事業

事業の目的：護岸の更新・新設による防護を図り、台風時や波浪時の越波・浸水・塩害による背後農地及び人家への被害を防止し、国土の保全と農家の経営の安定を図る。（単位：千円）

番号	地区名	市町村名	事業主体	受益面積 (ha)	主要作物	全 体		令和6年度		令和7年度以降		令和5年度迄進捗率(%)	工 期			
						事業量	事業費	事業量	事業費	事業量	事業費					
⑧	北 浜	中城村	県	18.3	-	護岸工	974m	835,634	測量試験費	一式	14,000	護岸工	296.1m	175,573	77.3	H21~R9
	小 計		1				835,634			14,000		175,573				

キ 不発弾等事前探査事業

事業の目的：農業生産基盤整備事業の実施地区において、工事実施前に不発弾の有無を確認する。（単位：千円）

番号	地区名	市町村名	事業主体	受益面積 (ha)	主要作物	全 体		令和6年度		令和7年度以降		令和5年度迄進捗率(%)	工 期			
						事業量	事業費	事業量	事業費	事業量	事業費					
⑨	平安名4期	うるま市	県	-	-	探査工	0.45ha	30,952	探査工	0.00ha	0	探査工	0.13ha	10,600	65.8	R2~R7
⑩	瀬名波	読谷村	県	-	-	探査工	38.3ha	467,524	探査工	10.20ha	60,000	探査工	25.7ha	383,025	8.4	R4~R9
	小 計		2				498,476			60,000		393,625				

(2) 農業農村整備事業(団体営事業)

ア 農業基盤整備促進事業

事業の目的：きめ細かな農地・農業水利施設等の整備として農業用排水施設、暗渠排水、区画整理、農作業道、農用地の保全を行い、生産効率の向上・農業競争力の強化を図る。（単位：千円）

番号	地区名	市町村名	事業主体	受益面積 (ha)	主要作物	全 体		令和6年度		令和7年度以降		令和5年度迄進捗率(%)	工 期		
						事業量	事業費	事業量	事業費	事業量	事業費				
①	具志川	うるま市	市	10	さとうきび	水田かんがい施設 給排水 排水 帯 1,653m	5.7ha 42箇所 1,653m 一式	537,766	排水 帯 工 393m 一式	90,000	水田かんがい施設 給排水 排水 帯 1,214m 一式	5.7ha 42箇所 1,214m 一式	302,973	26.9	R2~R8
②	内喜納	沖縄市	市	9	さとうきび	調整施設 送水 管路工 1,704m 46箇所	1箇所 1基 934m 150m 1,704m 46箇所	255,000	支線水路工 未端かんがい施設工	1,065m 20箇所	調整施設 送水 管路工 1箇所 1基 460m 0m 0m 0箇所	129,070	32.9	R3~R7	
③	安谷屋第2	北中城村	村	12	さとうきび	貯水池 揚水機 場 350m ³ 送水 管路工 4,800m 92箇所	4,208m ³ 一式 350m ³ 4,800m 92箇所	975,469	-	-	貯水池 揚水機 場 350m ³ 送水 管路工 44箇所	4,208m ³ 一式 350m ³ 4,800m 92箇所	592,969	39.2	H30~R8
	小 計		3				1,768,235			132,000		1,025,012			

イ 農業水路等長寿命化・防災減災事業

事業の目的：農業の持続的な発展を後押しするため、農業生産活動の基盤となる農業水利施設の機能を安定的な発揮に必要な機動的かつ効率的な長寿命化対策及び防災減災対策を実施する。（単位：千円）

番号	地区名	市町村名	事業主体	受益面積 (ha)	主要作物	全 体		令和6年度		令和7年度以降		令和5年度迄進捗率(%)	工 期			
						事業量	事業費	事業量	事業費	事業量	事業費					
④	高江洲	うるま市	市	1	野 菜	農業用排水路改修	一式	80,400	用地補償費	一式	12,100	農業用排水路改修	一式	59,500	10.9	R5~R7
⑤	長浜川第2	読谷村	区	100	野 菜	畑地かんがい施設更新	一式	453,000	農業水利施設更新工	一式	0	畑地かんがい施設更新	一式	150,000	1.7	R5~R9
⑥	渡具知	読谷村	区	18	野 菜	農業水利施設更新工	一式	77,000	農業水利施設更新工	一式	38,900	-	0	49.4	R4~R6	
	小 計		1				610,400			51,000		209,500				

ウ 農地耕作条件改善事業 事業の目的：地域の多様なニーズに応じた、きめ細やかな耕作条件の改善を機動的に実施し、農地中間管理機構による担い手への農地集積を推進する。(単位：千円)

番号	地区名	市町村名	事業主体	受益面積 (ha)	主要作物	全 体		令和6年度		令和7年度以降		令和5年度進捗率 (%)	工 期		
						事業量	事業費	事業量	事業費	事業量	事業費				
7	当 間	中 城 村	村	-	-	農道工 荒廃農地耕運作業	2,717m 1.25ha	313,538	農道工 荒廃農地耕運作業	2,110m 0.64ha	192,887	-	0	38.5	R4~R6
	小 計		1					313,538			192,887		0		

エ 農業経営高度化支援事業 事業の目的：地域農業の構造改革の加速化に対応した農業生産を狙う効率的、安定的な農業を営み、又は営むと見込まれる者への農用地の利用集積を図ることを目的とする。(単位：千円)

番号	地区名	市町村名	事業主体	受益面積 (ha)	主要作物	全 体		令和6年度		令和7年度以降		令和5年度進捗率 (%)	工 期			
						事業量	事業費	事業量	事業費	事業量	事業費					
8	瀬 名 波	説 谷 村	県	-	-	高度土地利用調整 農業経営高度化促進		47,000	高度土地利用調整		1,000	高度土地利用調整 農業経営高度化促進		43,200	6.0	R2~R8
	小 計		1					47,000			1,000			43,200		

オ 農業集落排水事業

事業の目的：農村の生活環境の改善、公共用水域の水質保全等に寄与するために、農業集落におけるし尿や生活排水等の汚水・汚泥を処理する施設の整備を進めることを目的とする。(単位：千円)

番号	地区名	市町村名	事業主体	受益面積 (ha)	主要作物	全 体		令和6年度		令和7年度以降		令和5年度進捗率 (%)	工 期			
						事業量	事業費	事業量	事業費	事業量	事業費					
9	津 堅 第 1	う る ま 市	市	27	-	処理施設一式 中継ポンプ 管路ポンプ・ホール蓋	3箇所 3箇所 4箇所	465,097	中継ポンプ 管路ポンプ・ホール蓋	3箇所 3箇所	94,031	処理施設一式 管路ポンプ・ホール蓋	1箇所	351,300	4.2	R4~R8
	小 計		1					465,097			94,031			351,300		

カ 不発弾等事前探査事業

事業の目的：農業生産基盤整備事業の実施地区において、工事実施前に不発弾の有無を確認する。(単位：千円)

番号	地区名	市町村名	事業主体	受益面積 (ha)	主要作物	全 体		令和6年度		令和7年度以降		令和5年度進捗率 (%)	工 期		
						事業量	事業費	事業量	事業費	事業量	事業費				
10	具 志 川	う る ま 市	市	-	-	探 査 工	0.50ha	4,200	探 査 工	0.50ha	4,200	-	-	0.0	R6
11	内 喜 納	沖 縄 市	市	9	-	探 査 工	0.08ha	2,200	探 査 工	0.08ha	2,200	-	-	0.0	R6
	小 計		2					6,400			6,400			-	

(3) 漁港漁場整備事業(県営事業)

ア 水産物供給基盤機能保全事業 事業の目的：機能保全工事を実施することにより、漁港機能の安定的な確保を図るとともに、施設の長寿命化及び更新コストの削減を図る。(単位：千円)

番号	地区名	市町村名	事業主体	当該漁業協同組合	全 体		令和6年度		令和7年度以降		令和5年度進捗率 (%)	工 期			
					事業量	事業費	事業量	事業費	事業量	事業費					
11	平 敷 屋 地 区	う る ま 市	県	勝連漁業協同組合	沖 防 波 堤 第1防波堤 用地護岸(2) 船 揚 場	173.4m 114m 162.7m 70m	627,647	第 1 防 波 堤	一式	97,000	用 地 護 岸 (2)	163m	121,000	65.3	R3~R7
12	嘉 手 納 地 区	嘉 手 納 町	県	-	用地護岸(1)~(2) -2.5m泊地 -2.5m航路 -2.5m物揚場(1) -2.5m物揚場(2) (連絡橋) 船 揚 場 係 船 杭	11,010㎡ 8,133㎡ 109.6m 65.8m 40.0m 114.5m	744,739	-2.5m航路	8,133㎡	87,299	用 地 護 岸 (1) 用 地 護 岸 (2) -2.5m泊地 -2.5m物揚場(1) -2.5m物揚場(2) (連絡橋) 係 船 杭	15m 20.2m 11,010㎡ 109.6m 65.8m 114.5m	563,600	12.6	R4~R9
13	泡 瀬 地 区	沖 縄 市	県	沖縄市漁業協同組合	機能保全計画更新	一式	20,000	機能保全計画更新	一式	20,000	-	-	-	0.0	R6
	小 計		3				1,392,386			204,299			684,600		

イ 漁村地域整備交付金 事業の目的：安全な係留作業の確保や就労環境改善のための護岸嵩上げと防風柵の整備、利便性向上や防災対策のための用地及び道路の改良、生命・財産の保全及び防御のための物揚場の耐震化を行う。(単位：千円)

番号	地区名	市町村名	事業主体	当該漁業協同組合	全 体		令和6年度		令和7年度以降		令和5年度進捗率 (%)	工 期			
					事業量	事業費	事業量	事業費	事業量	事業費					
14	都 屋 地 区	説 谷 村	県	説谷村漁業協同組合	西・南護岸(改良) 第3波除堤(改良) 1号物揚場(耐震化) 2号物揚場(排水改良) 道路護岸(2)(防風柵) 道路(1)~(2)(改良) 用地(1)~(5)	24m 60m 50m 10m	354,200	用 地 (3)	600.0㎡	22,000	南護岸(改良) 第3波除堤(改良) 1号物揚場(耐震化) 2号物揚場(排水改良) 道路護岸(2)(防風柵) 用 地 (5)	71m 24m 60m 50m 10m 一式	218,340	32.1	R2~R8
	小 計		1				354,200			22,000			218,340		

ウ 水産生産基盤整備事業 事業の目的：補助棧橋を有する浮桟橋や護岸の整備により、荒天時に綱取り可能な安全係留施設を確保し、台風災害への対応力強化を図る。また、既存船揚場の改良や波除堤を整備し、漁業活動の効率化や安全性の向上を図る。(単位：千円)

番号	地区名	市町村名	事業主体	当該漁業協同組合	全 体		令和6年度		令和7年度以降		令和5年度進捗率 (%)	工 期			
					事業量	事業費	事業量	事業費	事業量	事業費					
15	泡 瀬	沖 縄 市	県	沖縄市漁業協同組合	第9波除堤 北護岸 護岸(1) 浮桟橋(5) 船揚場	25.0m 104m 102m 91m 15m	950,000	第9波除堤	25.0m	160,000	北護岸 護岸(1) 浮桟橋(5) 船揚場	104m 102m 91m 15m	759,000	3.3	R5~R9
	小 計		1				950,000			160,000			759,000		

(4) 漁港漁場整備事業(団体営事業)

ア 水産生産基盤整備事業 事業の目的：沖合でのソデカ漁の効率的な操業を可能とする漁船大型化に対応するため、泊地や係船岸の増深整備を実施する。また、水産物の安定供給や漁船の安全対策のため、外郭施設の整備による港内静穏度向上や浮桟橋の整備による就労環境改善を図る。(単位：千円)

番号	地区名	市町村名	事業主体	当該漁業協同組合	全 体		令和6年度		令和7年度以降		令和5年度進捗率 (%)	工 期			
					事業量	事業費	事業量	事業費	事業量	事業費					
12	牧 港	浦 添 市	市	浦添・宜野湾 漁業協同組合	北防波堤(I)(II) 東防波堤 第1突堤・第2突堤 -3.0m泊地 東物揚場・南岸壁 東物揚場 浮桟橋	117.6m 14,000㎡ 9.0m 30m	1,870,000	第 1 突 堤 浮桟橋	95m 30m	156,000	北防波堤(II) 東防波堤 第2突堤 -3.0m泊地 南岸壁	50.0m 57.6m 40.0m 16,200㎡ 43.8m	588,184	60.2	R1~R9
	小 計		1				1,870,000			156,000			588,184		

イ 漁村地域整備交付金 事業の目的：安全な係留作業の確保や就労環境改善のための護岸嵩上げと防風柵の整備、利便性向上や防災対策のための用地及び道路の改良、生命・財産の保全及び防御のための物揚場の耐震化を行う。(単位：千円)

番号	地区名	市町村名	事業主体	当該漁業協同組合	全 体		令和6年度		令和7年度以降		令和5年度進捗率 (%)	工 期			
					事業量	事業費	事業量	事業費	事業量	事業費					
13	浜 川	北 谷 町	町	北谷町漁業協同組合	第 1 突 堤 船揚場(1) 北側岸壁 西側岸壁	35m 40m 150m 133m	359,768	船 揚 場 (1)	40m	81,100	北 側 岸 壁 西 側 岸 壁	150m 133m	93,400	51.5	R4~R8
	小 計		1				359,768			81,100			93,400		

(5) 人材育成と施設保全活動の支援

事業の概要【令和6年度】

● 多面的機能支払交付金 ●

概要

農業・農村の有する多面的機能の維持・発揮を図るため、地域内の農業者等が共同で取り組む地域活動（市町村と協定を締結する）を支援します。

- ①日本型直接支払推進交付金（多面的機能支払交付金に係る推進事業）
活動組織と締結する協定の審査及び活動組織に対する指導業務と活動の実施確認、その他実施に必要なこと。
- ②農地維持支払交付金及び資源向上支払交付金
 - (1) 農地維持支払交付金
 - ・農用地、水路、農道等の基礎的な保全活動（農地法面の草刈り・水路の泥上げ、農道の路面維持など）
 - ・地域資源の適切な保全管理のための推進活動（意見交換・ワークショップ、検討会の開催など）
 - (2) 資源向上支払交付金
 - ・共同活動（施設の軽微な補修、農村環境保全活動、多面的機能の増進を図る活動など）
 - ・施設の長寿命化（農業用排水路等の補修・更新など）



多面的機能支払交付金事業

令和6年度 交付計画

(単位：千円)

番号	事業区分	市町村名	交付金額
14	①日本型直接支払推進交付金 (多面的機能支払交付金に係る推進事業)	うるま市	105
15		読谷村	44
	計	2市村	149

(単位：千円)

番号	事業区分	市町村名	実施組織数	農地維持活動		実施組織数	資源向上(共同活動)		実施組織数	資源向上(長寿命化活動)	
				活動面積	交付金額		活動面積	交付金額		活動面積	交付金額
14	②多面的機能支払交付金 (農地維持支払交付金及び資源向上支払交付金)	うるま市	5	55,074 a	7,600	3	43,052 a	3,100	1	4,150 a	145
15		読谷村	1	29,705 a	3,784	1	29,705 a	1,981	0	-	-
		2市村	6組織	84,779 a	11,384	4組織	72,757 a	5,081	1組織	4,150 a	145

● 中山間地域等直接支払交付金 ●

概要

農業生産活動を行う上で、地理的・経済的条件が厳しい地域において、5年以上継続して農業生産活動を行う農業者の方々に対し、交付金を交付します。

- ①日本型直接支払推進交付金（中山間地域等直接支払交付金に係る推進事業）
集落説明会の開催、現地確認事務作業等、その他推進事務の実施に必要なこと。
- ②中山間地域等直接支払交付金
 - (1) 農業生産活動等を継続するための活動
 - 農業生産活動：耕作放棄地防止活動、水路・農道等の管理活動(泥上げ、草刈り等)
 - 多面的機能を増進する活動：周辺林地の管理、景観作物の作付、体験農業、魚類等の保護
 - (2) 体制整備のための前向きな活動

● 荒廃農地利用加速化事業 ●

概要

農地の確保及びその有効利活用を図るために、農業者等が荒廃農地を引き受けて営農を再開するために行う再生作業、土壌改良を支援し、担い手へ農地を集積していくことを目的としています。

- (1) 荒廃農地を活用して農業生産活動を行うための再生作業に必要な次の工事
 - ① 什器の伐採・伐根などの障害物除去、深耕、整地
 - ② 上記工事と併せて行う土壌改良

令和6年度 交付計画

(単位：千円)

番号	市町村名	再生面積	交付金額
16	中城村	20 a	200
17	北中城村	20 a	200
18	西原町	40 a	400
	計	3市町村	800

● ふるさと農村活性化基金事業 ●

概要

農地や土地改良施設を有する多面的機能の良好な発揮と地域住民活動の活性化を図るため、地域住民活動を推進する人材の育成、施設や農地の利活用及び保全整備活動の促進に対し支援します。

令和6年度 交付計画

(単位：千円)

番号	活動名	市町村名	実施地区	交付金額
19	南風原地区の伝統文化の継承と農業体験による地域活動	うるま市	1	870
		計	1地区	870

● 「沖縄、ふるさと百選」 ●

概要

農林水産業と関わりを持ち、地域が誇れる魅力ある農山漁村を形づくる「ふるさとづくり」に取り組んでいる団体や地域に活力を与えることが期待できる団体に対して、下記の基準等をもって部門ごとに認定し、農山漁村の活性化に役立てるものです。

- 集落部門：人々の生活の営みが感じられる農山漁村、地域の特色が反映され調和の取れていると認められる地域
- 生産部門：農林水産業の生産基盤の保全、新しい生産活動等が周辺環境と調和していると認められる地域
- 交流部門：農林水産業と深く関わり農山漁村で守られてきた祭り、農山漁村の特色を生かしたイベント、生業体験や学習を通じたまちと村の交流があると認められた地域

なお、認定の対象は、「ふるさとづくり」を5カ年以上おこなっている地域団体です。

認定状況

工 期	地 区 名	認 定 団 体 名	認 定 名	工 期	
集落部門	北中城村大城	大城花咲笛会	夢のあるふるさとづくり	H14	
	読谷村座喜味	座喜味区	座喜味城と花で迎えるふるさとづくり	H17	
	中城村添石	添石旗頭保存会	伝統復活で興すふるさとづくり	H19	
	うるま市与那城伊計	与那城伊計自治会	次世代への継承、地域で育むふるさとづくり	H21	
	うるま市	勝連比嘉区	自然の恵み！モズクと地域伝統文化継承のふるさとづくり	H22	
	うるま市	勝連南風原区	「肝高の精神」継承！かつちん南風原ふるさとづくり	H28	
	西原町小波津	小波津区自治会	「みんなの参加で伸びゆく小波津」でふるさとづくり	H29	
	読谷村	伊良皆自治会	伊良皆アンビで想いを繋ぐふるさとづくり	H30	
	石川市山城	山城茶業協同組合	茶の香の薫るふるさとづくり	H15	
	与那城町照間	照間い草生産組合	ピーグ(い草)で織りなすふるさとづくり	H15	
生産部門	宜野湾市大山	大山田いも生産組合	都市化のなかで、水辺環境を守るふるさとづくり	H16	
	北中城村渡口・熱田	北中城村アース生産部会	磯の香り漂うふるさとづくり	H17	
	うるま市勝連	勝連漁業協同組合	モズクで生き生きふるさとづくり	H19	
	うるま市兼箇段	兼箇段土地改良区	光が奏でるふるさとづくり	H19	
	読谷村うふにし	長浜川土地改良区	潤う大地、豊かなふるさとづくり	H20	
	沖繩市	JAおきなわ中部ファーマーズマーケットちゃんふるー市場	新鮮野菜で笑顔の輪！地産地消でふるさとづくり	H24	
	読谷村	JAおきなわゆんた支店女性部	規格外野菜を使ってふるさとづくり	H30	
	中城村	あたいぐあー朝市	あたいぐあーで地産地消のふるさとづくり	R3	
	交流部門	西原町翁長・小波津	沖縄県農業協同組合西原支店	都市型市民農園で創る健康ふるさとづくり	H19



令和6年度 事業概要

農業農村・水産基盤整備事業



農地整備事業 瀬名波地区



漁礁回収作業 沖縄地区(中城)



農業基盤整備促進事業 読谷第1地区



土壌保全の日(ベチバー植栽) 上原地区



漏水対策工事



多面的機能支払交付金
読谷地域農地・水・環境保全管理協定運営委員会