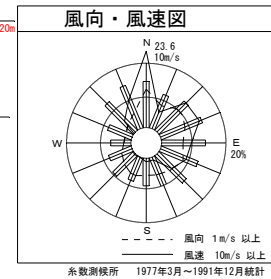
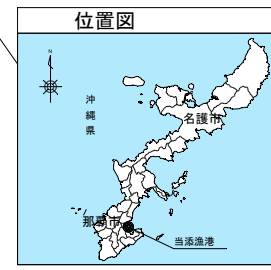


特定漁港漁場事業 当添漁港整備計画平面図	漁港番号	種別	所管	事業主体	管理者	施工場所	漁港区域図
	5010160	第1種	沖縄	県(与那原町)	沖縄県	沖縄県島尻郡与那原町字当添地先	

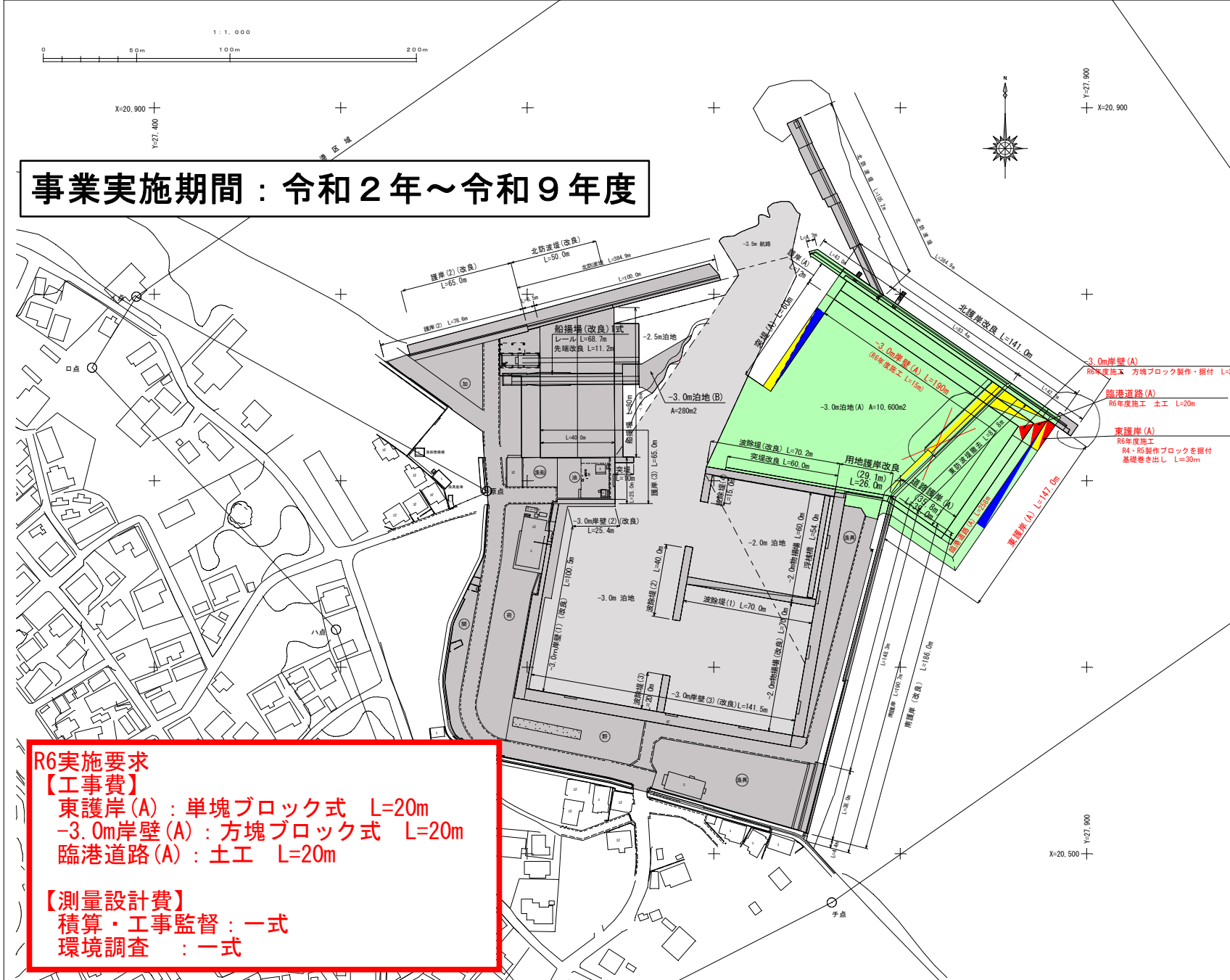


H.W.L	+2.10
M.W.L	+1.20
M.L.W.L	+0.55
L.W.L	+0.05

■	令和3年度までの施工済箇所
■	令和4年度施工済箇所
■	令和5年度施工する施設
■	令和6年度要求分
■	令和7年度以降に施工予定の施設
■	他事業

平成 年 月 日 測量

事業実施期間：令和2年～令和9年度



R6実施要求
【工事費】
 東護岸(A)：単塊ブロック式 L=20m
 -3.0m岸壁(A)：方塊ブロック式 L=20m
 臨港道路(A)：土工 L=20m

【測量設計費】
 積算・工事監督：一式
 環境調査：一式



R6実施要求箇所
・東護岸 (A)
・-3.0m岸壁 (A)
・臨港道路 (A)

当添漁港 第1種 県管理 昭和44年指定 令和4年撮影