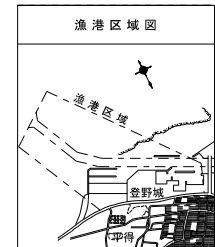
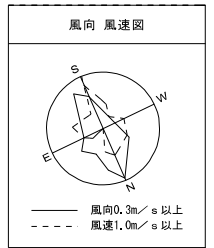


# 水産生産基盤整備事業

## 登野城漁港 事業計画平面図

漁港番号	種別	所管	事業主体	管理者	施工場所
5011090	第1種	沖縄	石垣市	石垣市	沖縄県 石垣市 字 登野城地先

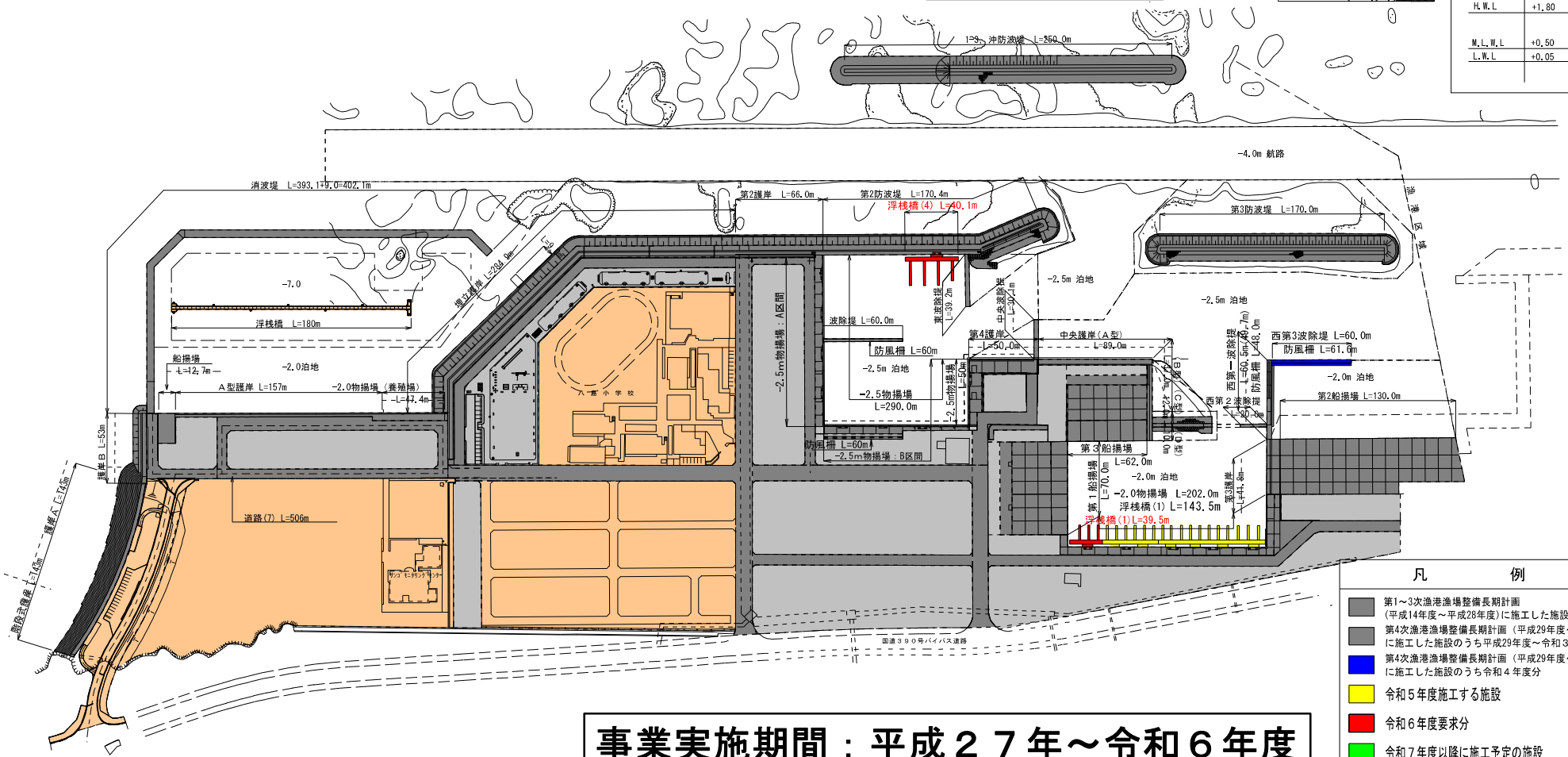
本工事費  
 保留施設 浮桟橋(1) L=39.5m  
 測量及び試験費  
 保留施設 浮桟橋(4) 一式



潮位図

H.W.L.	+1.80
M.L.W.L.	+0.50
L.W.L.	+0.05

### 登野城漁港平面図



**事業実施期間：平成27年～令和6年度**

- #### 凡 例
- 第1～3次漁港整備長期計画 (平成14年度～平成28年度)に施工した施設
  - 第4次漁港整備長期計画 (平成29年度～)に施工した施設のうち平成29年度～令和3年度分に施工した施設のうち令和3年度分
  - 第4次漁港整備長期計画 (平成29年度～)に施工した施設のうち令和4年度分
  - 令和5年度施工する施設
  - 令和6年度要求分
  - 令和7年度以降に施工予定の施設
  - その他の事業により令和5年度までに施工済みの施設
  - その他の事業による令和6年度以降計画

全景写真



登野城漁港 第1種 石垣市管理 昭和45年指定 平成30年撮影