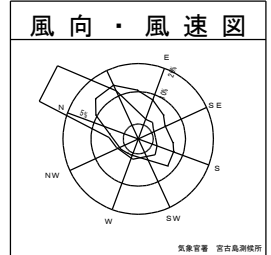
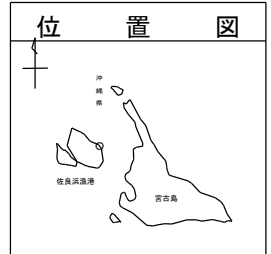
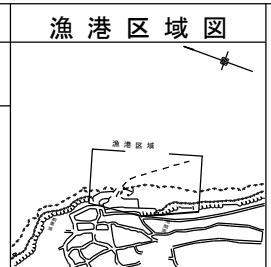


水産物供給基盤機能保全事業・ 佐良浜漁港計画平面図	漁港番号	種別	所管	事業主体	管理者	施工場所
	5021080	第2種	沖縄	沖縄県	沖縄県	沖縄県宮古島市伊良部池間添地先

事業実施期間：平成25年～令和6年度

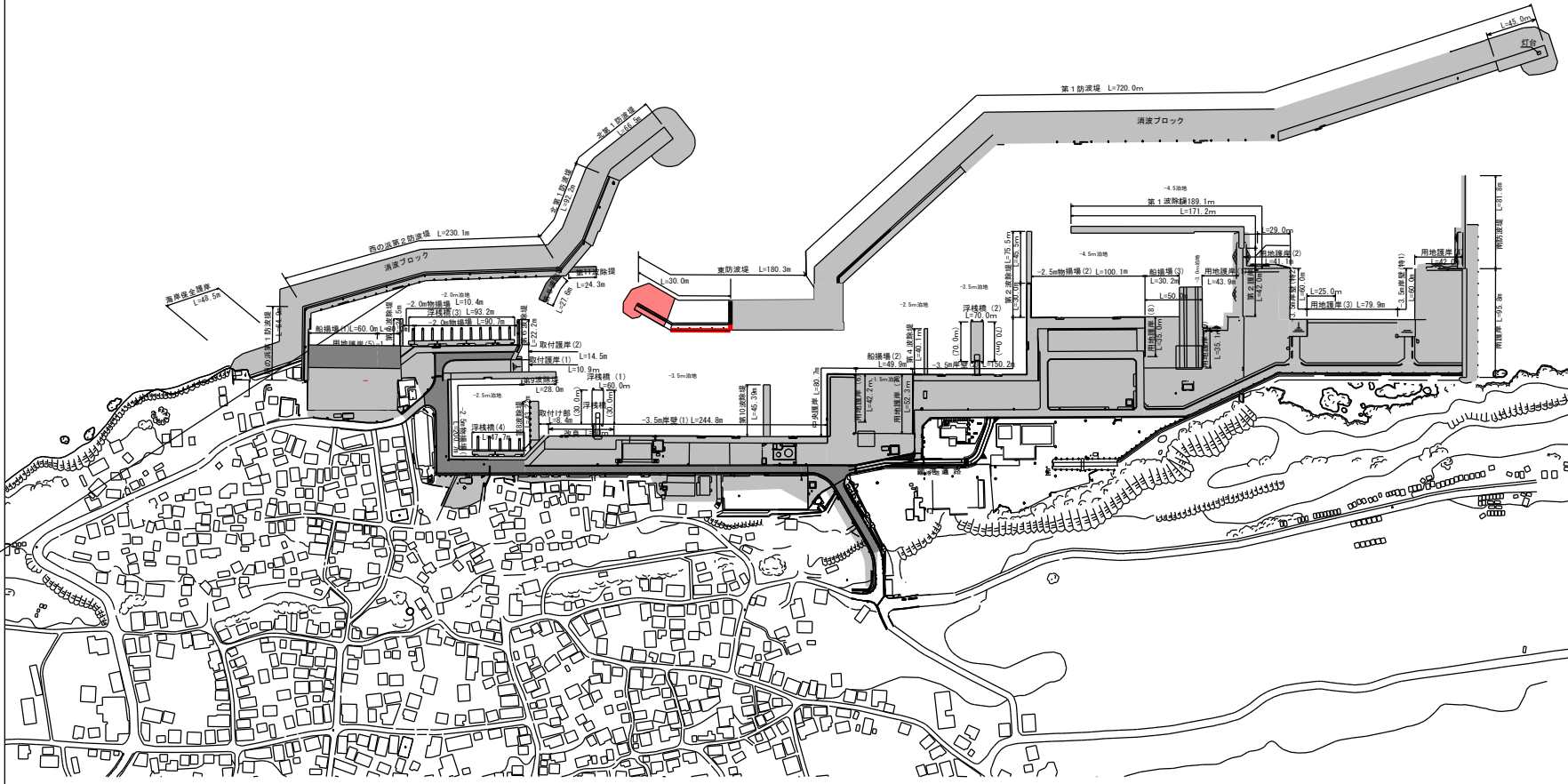


潮位図 (Tide Level Diagram)

H. W. L.	+1.80
M. W. L.	+1.05
M. L. W. L.	+0.55
L. W. L.	+0.10

凡例 (Legend)

- 第1～3次漁港整備長期計画 (平成14年度～平成28年度) に施工した施設
- 第4次漁港整備長期計画 (平成29年度～) に施工した施設のうち平成29年度～令和4年度分
- 令和5年度施工する施設
- 令和6年度要求分
- 令和7年度以降に施工予定の施設
- その他事業により令和5年度までに施工済みの施設
- その他の事業による令和6年度以降計画



沖縄宮古Ⅱ地区

航空写真



荷川取漁港

令和4年度撮影