
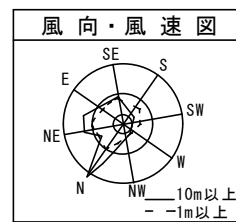

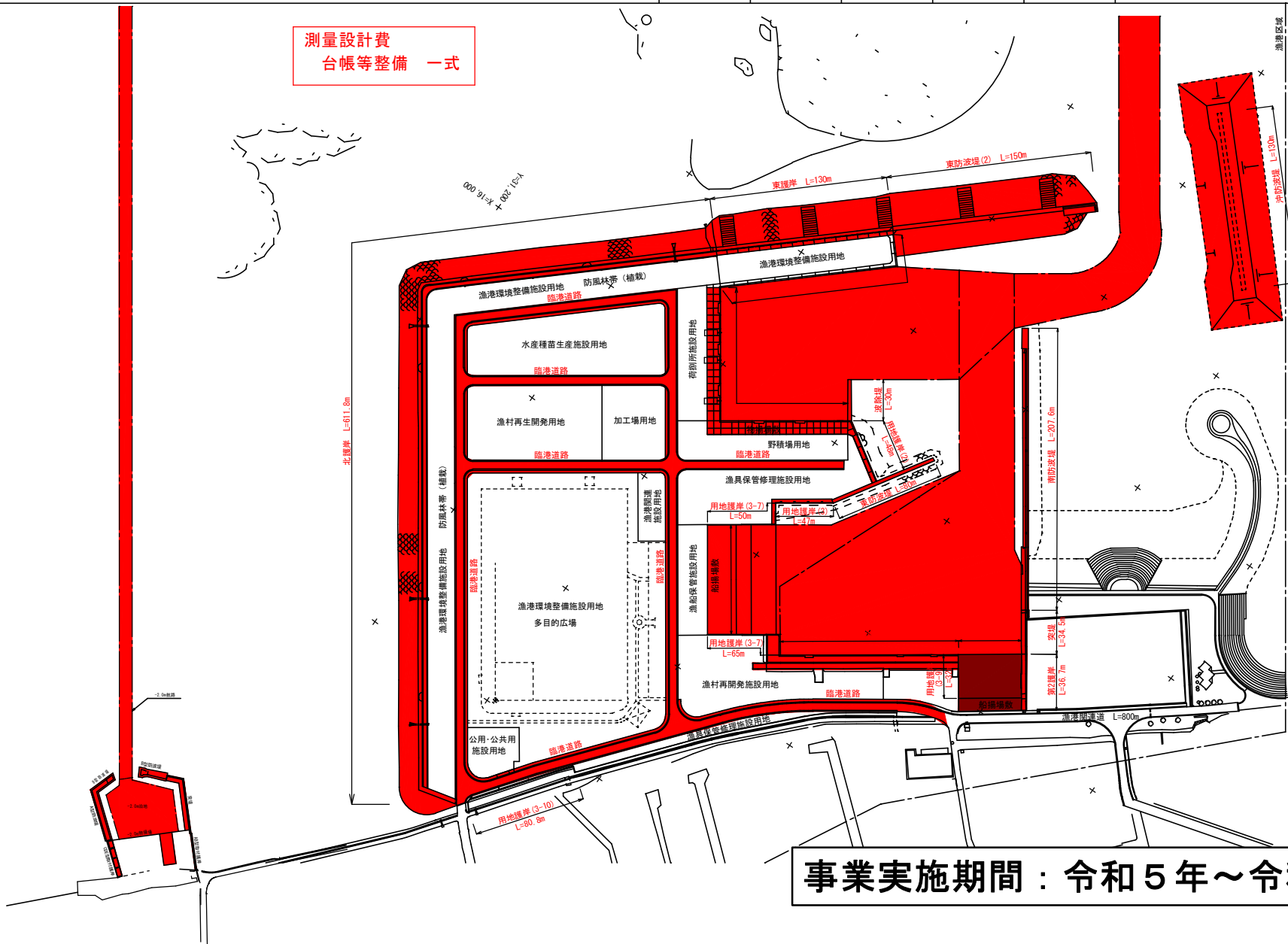


水産物供給基盤機能保全事業
志喜屋漁港計画平面図

漁港番号	種別	所管	事業主体	管理者	施工場所	位置図
5010180	第1種	沖縄	南城市	南城市	沖縄県南城市知念字志喜屋地先	

測量設計費
台帳等整備 一式



潮位図

H. W. L	+2.05
M. L. W. L	+0.55
L. W. L	+0.10

凡例

	令和4年度までの施工箇所
	令和5年度施工箇所
	令和6年度施工予定箇所
	令和7年度以降の施工予定箇所
	その他の事業による施工

事業実施期間：令和5年～令和7年度

9 写真



志喜屋漁港 第1種 市町村管理 昭和44年指定 【令和2年撮影】