

I 沖縄県の概況

本県は、南西諸島の南半分に位置し、およそ北緯 24 度から 28 度、東経 122 度から 132 度まで、距離にして南北約 400 km、東西約 1,000 km に及ぶ広大な海域に散在する大小 160 の島しょ（うち有人島 47）から構成されており、本土と東南アジアのほぼ中間に位置し「亜熱帯海洋性気候」と称される自然的、地理的特性を有している。

県土の総面積は、2,282.09 km²（令和 5 年 10 月 1 日現在）で、国土総面積 377,974.79 km² の 0.6% となっており、全国第 44 位である。

人 口(令和 5 年 12 月 1 日現在)

| | |
|------|-------------|
| 総人口 | 1,469,435 人 |
| 男性 | 723,331 人 |
| 女性 | 746,104 人 |
| 総世帯数 | 643,209 世帯 |

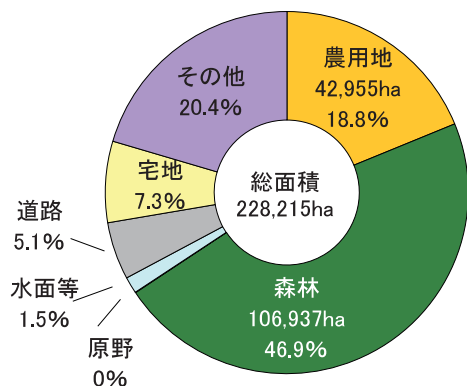
資料：沖縄県統計課「沖縄県の推計人口」

気 候(令和 5 年那覇市)

| | |
|------|----------|
| 平均気温 | 23.8℃ |
| 最高気温 | 34.3℃ |
| 最低気温 | 8.4℃ |
| 降水量 | 2,292mm |
| 日照時間 | 1,861 時間 |

資料：気象庁（気象庁ホームページ）

土地利用区分別の現況(令和 3 年)

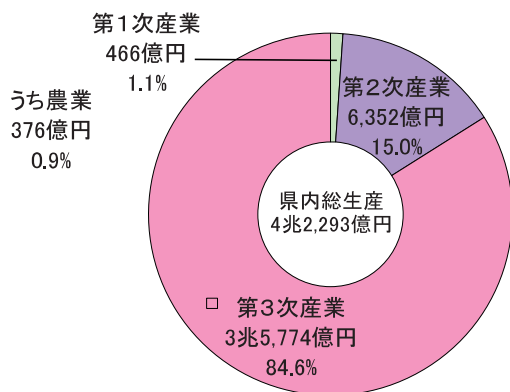


資料：沖縄県県土・跡地利用対策課資料

那覇からの距離

| | |
|--------|---------|
| 札幌 | 2,244km |
| 東京 | 1,552km |
| 名古屋 | 1,328km |
| 大阪 | 1,202km |
| 福岡 | 860km |
| 鹿児島 | 655km |
| 台湾(台北) | 633km |
| 香港 | 1,438km |
| 上海 | 835km |
| ソウル | 1,260km |
| マニラ | 1,470km |
| シンガポール | 3,742km |

県内総生産(令和 2 年度)

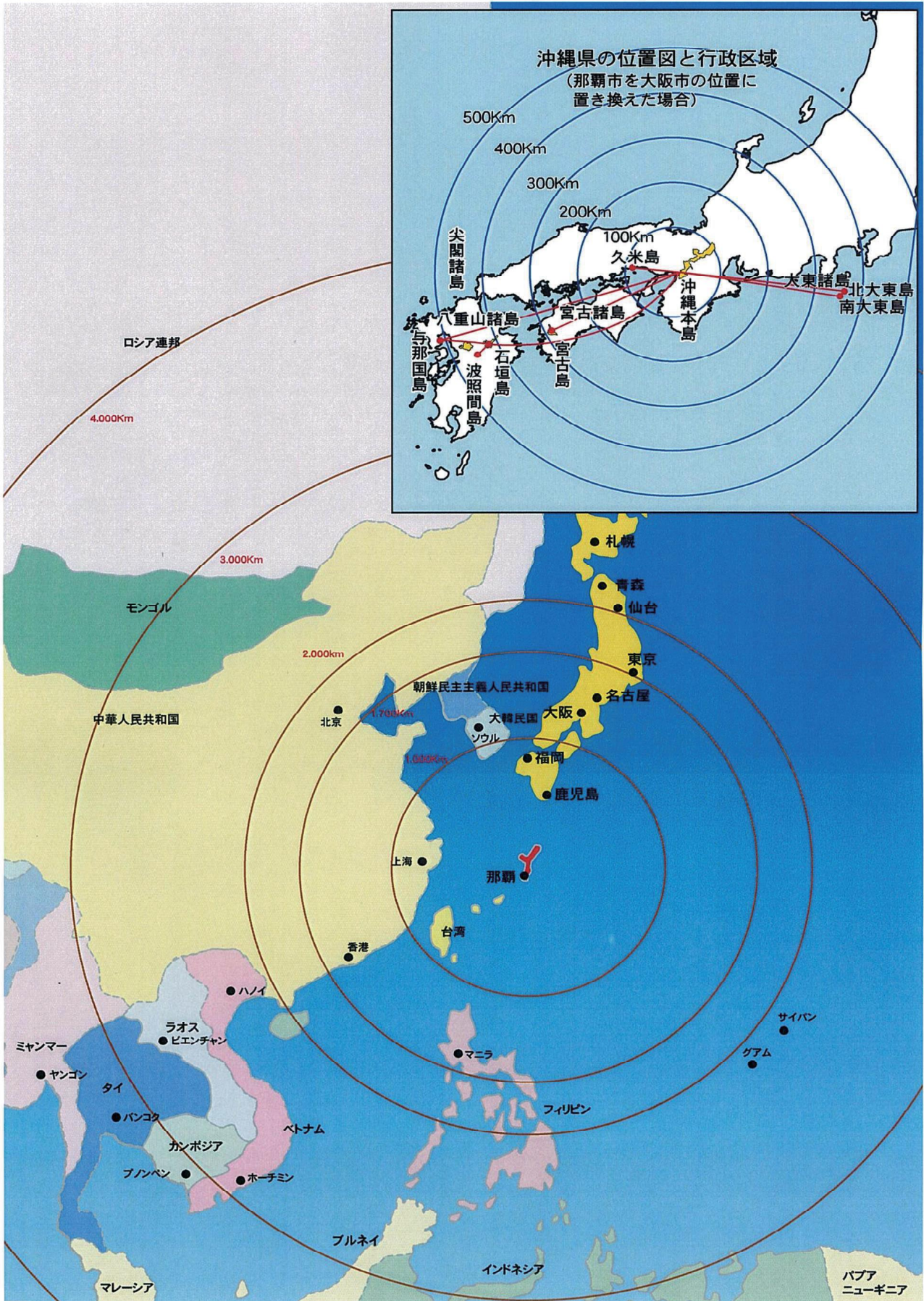


資料：沖縄県統計課「令和 2 年度県民経済計算」

注：控除項目を含むため、合計と内訳は一致しない

資料：沖縄県県土・跡地利用対策課「おきなわの土地」

沖縄県位置図



- I 沖縄県の概況
- II 新・沖縄21世紀農村水産業振興計画
- III 沖縄県の農業
- IV 沖縄県の森林・林業
- V 沖縄県の水産業
- VI 農林水産部予算の概要(当初予算)
- VII 農林水産部関係団体名

沖縄県の主な土壌

| 土 壤 | 土 性 | 分布割合 | 主 要 作 物 | 備 考 |
|-------|--------|-------|-----------------|---|
| 国頭マーヅ | 酸性 | 55.1% | さとうきび・パイナップル・果樹 | 南北大東島の島尻マーヅは強酸性であり、国頭マーヅの性質をもっている。 |
| 島尻マーヅ | 弱アルカリ性 | 27.4% | さとうきび・野菜 | |
| ジャーガル | 弱アルカリ性 | 8.0% | さとうきび・野菜 | 伊是名島では、母材が国頭マーヅと同じであるが、アルカリ性を示し、島尻マーヅの性質をもっている。 |
| 沖積土壌 | | 9.5% | 水稲 | |

出典：「よみがえれ土」

