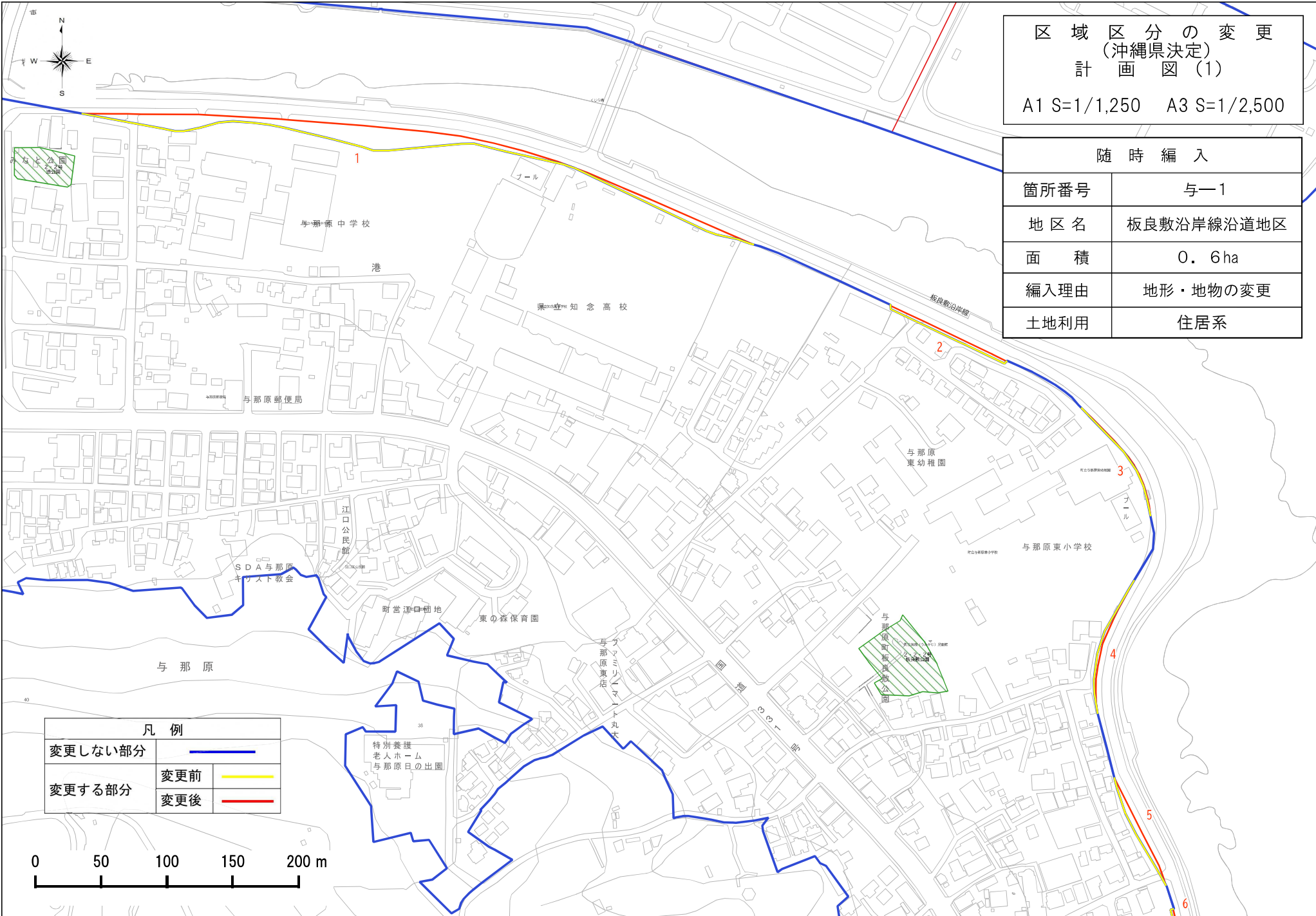
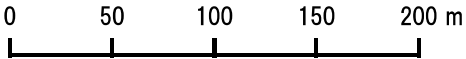


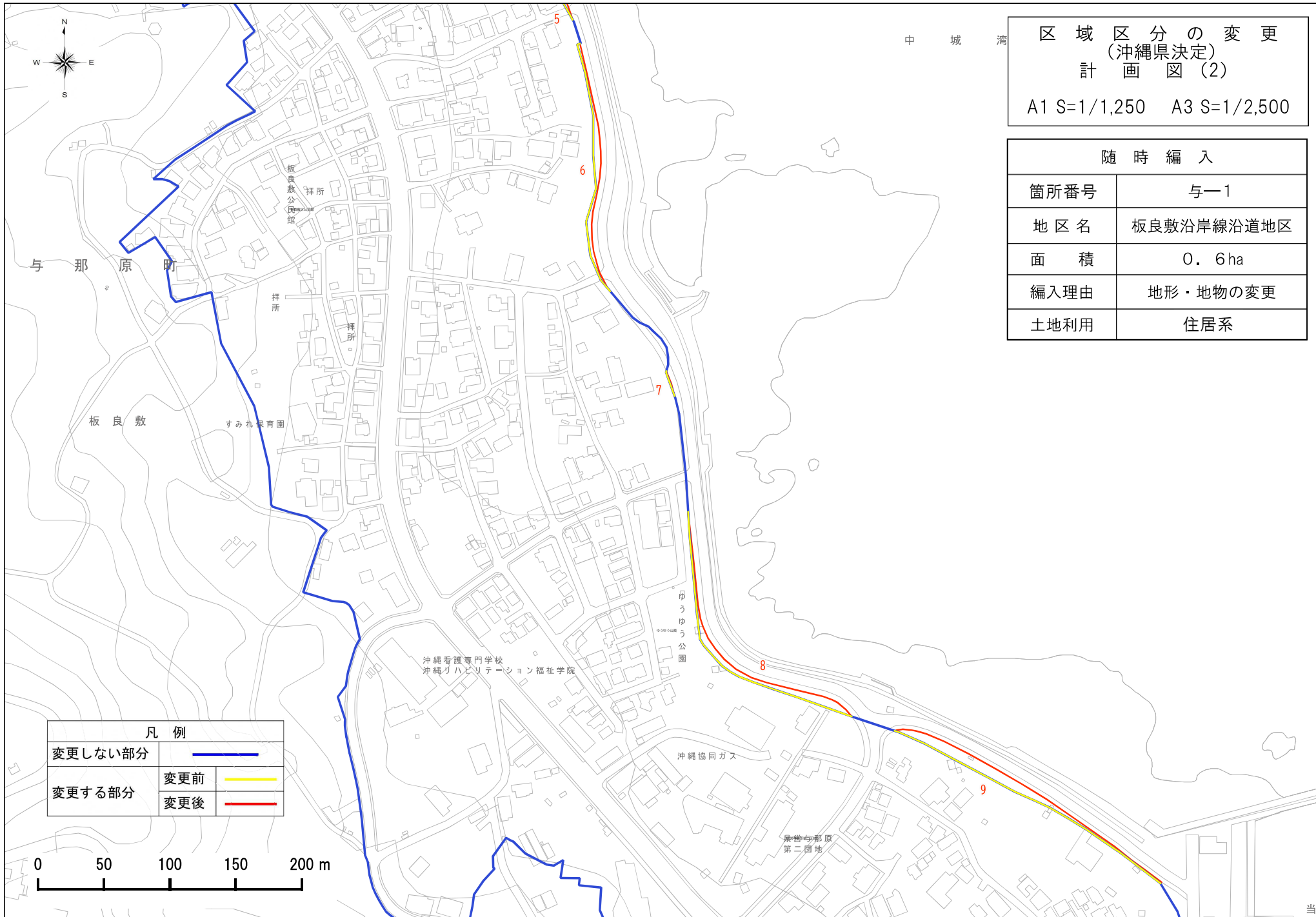
区域区分の変更  
(沖縄県決定)  
計画図(1)  
A1 S=1/1,250 A3 S=1/2,500

|      |            |
|------|------------|
| 随時編入 |            |
| 箇所番号 | 与一1        |
| 地区名  | 板良敷沿岸線沿道地区 |
| 面積   | 0.6ha      |
| 編入理由 | 地形・地物の変更   |
| 土地利用 | 住居系        |



| 凡例      |                   |
|---------|-------------------|
| 変更しない部分 | — (Blue line)     |
| 変更する部分  | 変更前 (Yellow line) |
|         | 変更後 (Red line)    |

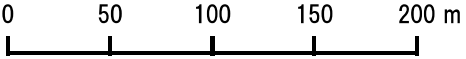




区域区分の変更  
 (沖縄県決定)  
 計画図(2)  
 A1 S=1/1,250 A3 S=1/2,500

| 随時編入 |            |
|------|------------|
| 箇所番号 | 与一1        |
| 地区名  | 板良敷沿岸線沿道地区 |
| 面積   | 0.6ha      |
| 編入理由 | 地形・地物の変更   |
| 土地利用 | 住居系        |

| 凡例      |                     |
|---------|---------------------|
| 変更しない部分 | — (Blue line)       |
| 変更する部分  | 変更前 — (Yellow line) |
|         | 変更後 — (Red line)    |



中 城 湾

与那原

板良敷

すみれ保育園

板良敷公民館  
 拝所

拝所

拝所

沖縄看護専門学校  
 沖縄リハビリテーション福祉学院

ゆうゆう公園  
 039-528

沖縄協同ガス

興善与那原  
 第二団地