

令和4年台風第11号について

**先島諸島では、3日から4日にかけて
最大風速45m/sを予想**

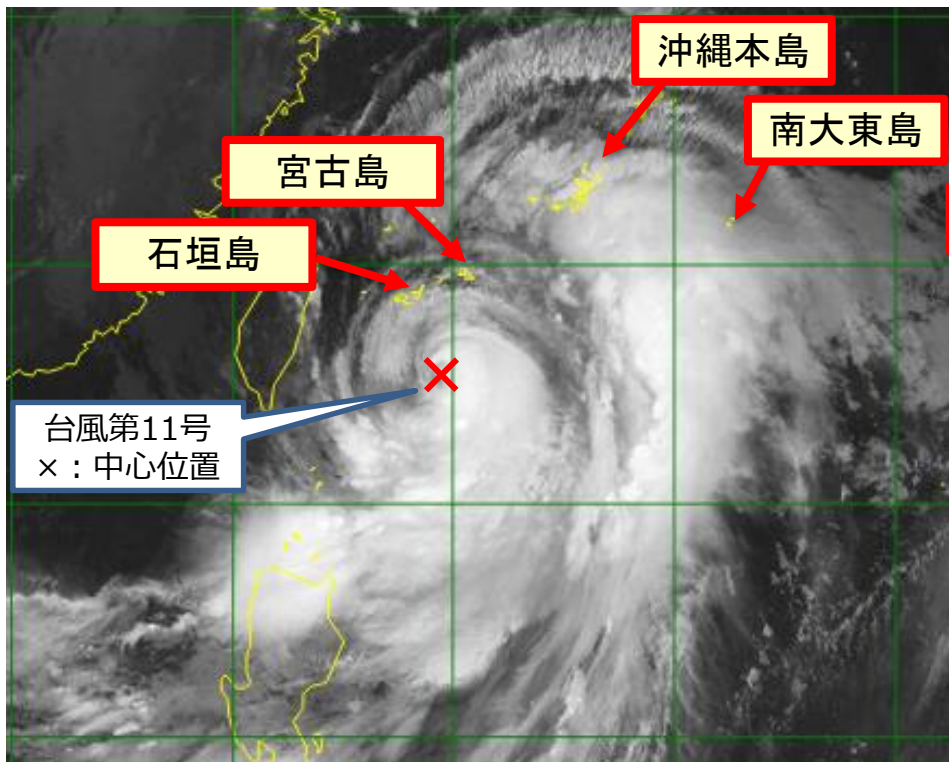
令和4年9月3日
06時現在
沖縄气象台

- ✓ **先島諸島では、3日から4日にかけて、暴風やうねりを伴った高波、高潮に厳重に警戒。**
- ✓ **沖縄本島地方でも台風の進路等によっては暴風や警報級の高潮となるおそれ。**
- ✓ **沖縄地方では、3日午後から4日午前中にかけて、線状降水帯が発生して大雨災害発生危険度が急激に高まる可能性あり。**

防災・減災に向け、台風対応をお願いします。

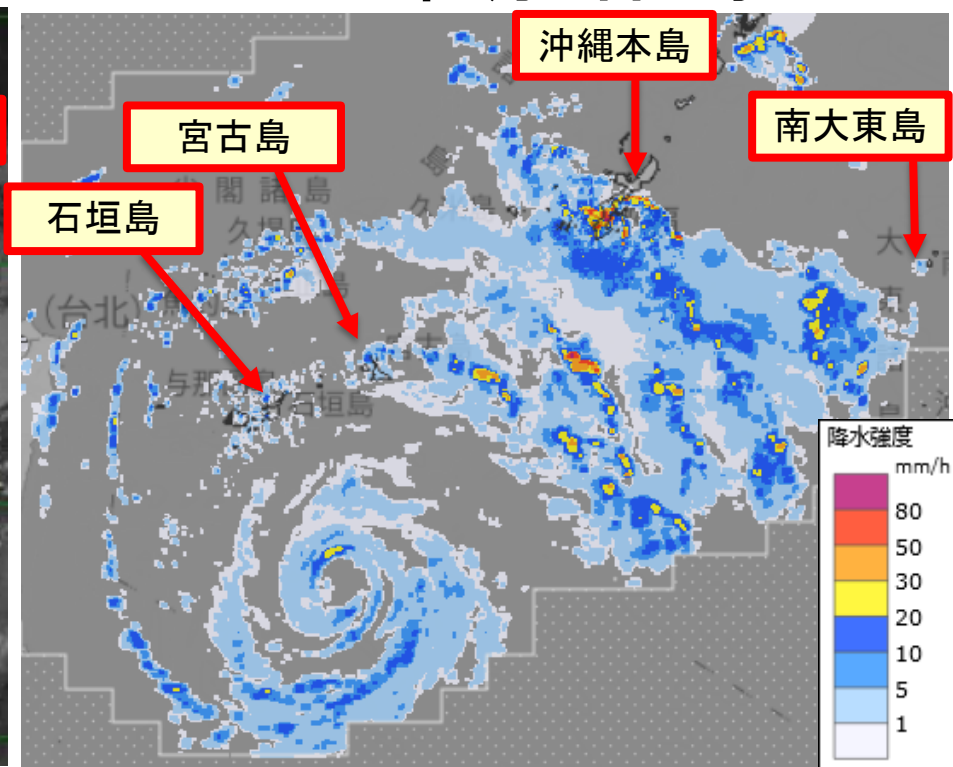
気象衛星画像・レーダー画像

気象衛星画像(赤外画像)
2022年9月3日 6時



・台風の東から南側にかけて発達した雲域がある。

レーダー画像
2022年9月3日 6時



・先島諸島の南海上には台風中心付近の雨雲があり、沖縄本島地方には台風周辺のまとまった雨雲がかかり、強い雨が降っている。

台風第11号の進路予報

令和4年9月3日6時

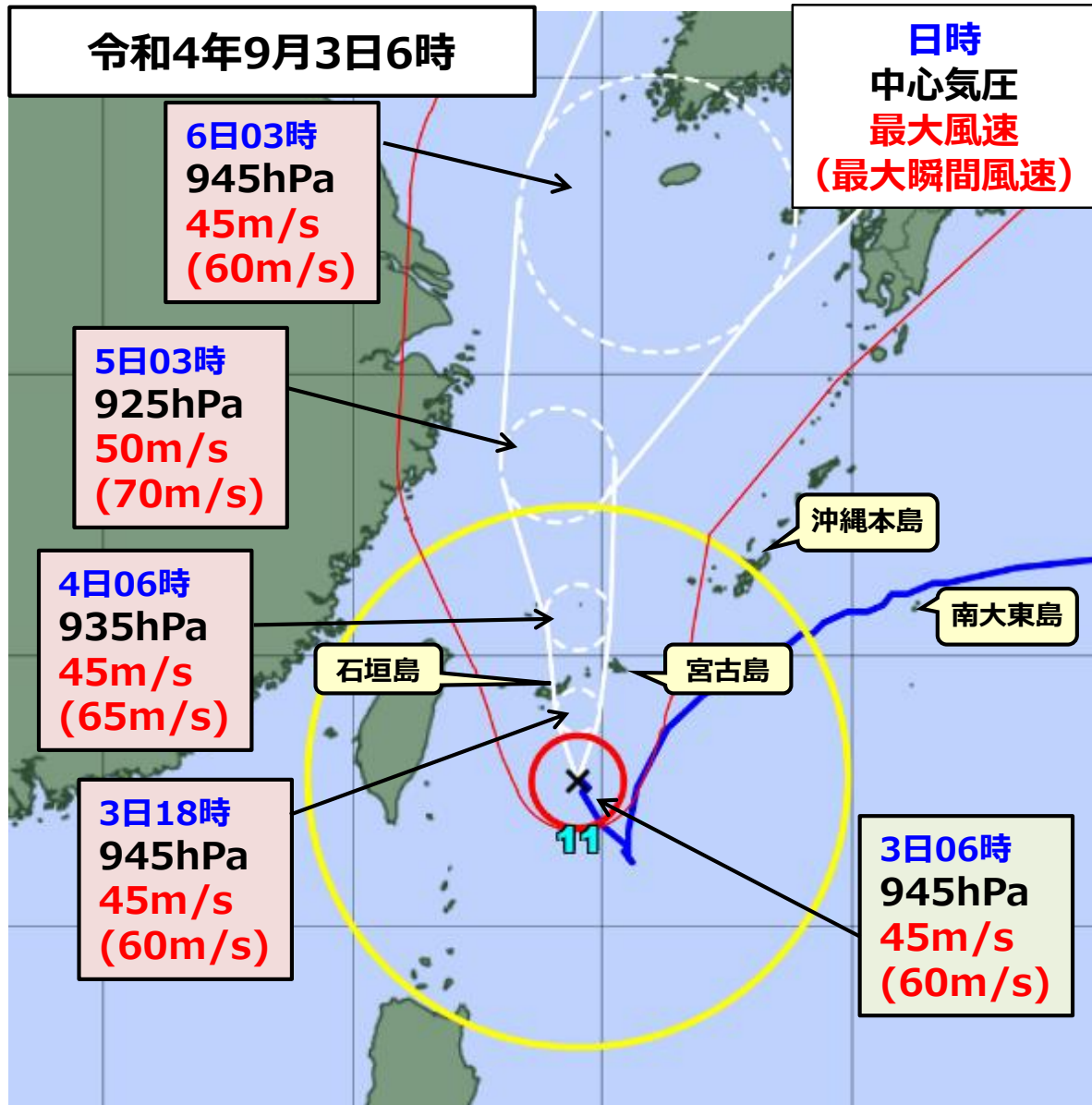
6日03時
945hPa
45m/s
(60m/s)

5日03時
925hPa
50m/s
(70m/s)

4日06時
935hPa
45m/s
(65m/s)

3日18時
945hPa
45m/s
(60m/s)

日時
中心気圧
最大風速
(最大瞬間風速)



台風第11号
令和4年9月3日6時の実況

大きさ	大型
強さ	非常に強い
存在位置	石垣島の南 約190km
進行方向、速さ	北北西ゆっくり
中心気圧	945hPa
中心付近の 最大風速	45m/s
最大瞬間風速	60m/s
25m/s以上の 暴風域	全域95km
15m/s以上の 強風域	全域560km



台風第11号の今後の見通し

● 今後の見通し

- 台風は先島諸島の南海上を次第に北上し、3日夜から先島諸島にかなり接近する見込み。沖縄本島地方は4日昼に最も接近する見込み。
- 台風の動きが遅いため、先島諸島では暴風や猛烈なしけとなる時間が長く、沖縄地方では総雨量が多くなるおそれがあります。

● 最接近

- 先島諸島 → 3日夜のはじめ頃から4日未明
- 沖縄本島地方 → 4日昼前から昼過ぎ

暴風・強風の見通し

● 暴風

- 先島諸島では、暴風警報発表中。早い所では3日朝から次第に暴風となる。
- 沖縄本島地方でも、台風の進路等によっては3日夜から暴風となるおそれ。その場合、早ければ3日午後に暴風警報を発表する可能性あり。

予想される最大風速（最大瞬間風速） [m/s]

日付	3日	4日	5日
先島諸島	45 (65)	45 (65)	20~24 (25~35)
沖縄本島地方	20 (30)	23 (35)	20~24 (25~35)

大雨の見通し

●大雨

- 先島諸島では、3日から4日は、1時間に70ミリの非常に激しい雨の予想。**警報級の大雨となる見込み。**
- 沖縄本島地方でも、雨雲の発達によっては**警報級の大雨となるおそれ。**

予想される24時間雨量（多い所）

4日6時までの24時間

先島諸島 250ミリ

沖縄本島地方 100ミリ

5日6時までの24時間

先島諸島 100から200ミリ

沖縄本島地方 100から200ミリ

- **線状降水帯が発生した場合は、局地的にさらに雨量が増えるおそれ。**

**土砂災害、低い土地の浸水、河川の増水や
氾濫に警戒**

高潮・雷・突風

● 高潮

- 先島諸島や沖縄本島地方では、4日にかけて潮位が高まる見込み。先島諸島では、**高潮警報を発表中**。
- 沖縄本島地方でも台風の前線等によっては、高潮警報を発表する可能性あり。

4日にかけて予想される最高潮位（標高）

先島諸島：2.3メートル　　沖縄本島地方：1.8メートル

● 雷・突風

- 沖縄地方では、4日にかけて、**落雷や竜巻などの激しい突風に十分注意**

波浪の見通し

● 高波

- 先島諸島と沖縄本島地方では、3日から4日は猛烈なしけとなる見込み。
- 大東島地方でも大しけとなる見込み。
- 沖縄地方では、5日も猛烈なしけや大しけとなる。

予想される波の高さ（うねりを伴う） [メートル]

日付	3日	4日	5日
先島諸島	10	10	6~8
沖縄本島地方	9	9	9を超える
大東島地方	6	6	6~8

以下、参考

早期注意情報 (警報級の可能性)

2022年9月3日5時発表

沖縄気象台発表

沖縄県本島中南部	3日			4日		5日	6日	7日
	06-12	12-18	18-24	00-06	06-24			
警報級の可能性								
大雨	-		[中]	[中]	[中]	-	-	-
暴風	-		[中]	[中]	[中]	-	-	-
波浪	[高]		[高]	[高]	[高]	[中]	-	-
沖縄県本島北部	3日			4日		5日	6日	7日
	06-12	12-18	18-24	00-06	06-24			
警報級の可能性								
大雨	-		[中]	[中]	[中]	-	-	-
暴風	-		[中]	[中]	[中]	-	-	-
波浪	[高]		[高]	[高]	[高]	[中]	-	-
沖縄県久米島	3日			4日		5日	6日	7日
	06-12	12-18	18-24	00-06	06-24			
警報級の可能性								
大雨	-		[中]	[中]	[中]	-	-	-
暴風	-		[中]	[中]	[中]	-	-	-
波浪	[高]		[高]	[高]	[高]	[中]	-	-

宮古島地方気象台発表

沖縄県宮古島地方	3日			4日		5日	6日	7日
	06-12	12-18	18-24	00-06	06-24			
警報級の可能性								
大雨	-		[高]	[高]	[中]	-	-	-
暴風	[高]		[高]	[高]	[中]	-	-	-
波浪	[高]		[高]	[高]	[高]	-	-	-

石垣島地方気象台発表

沖縄県石垣島地方	3日			4日		5日	6日	7日
	06-12	12-18	18-24	00-06	06-24			
警報級の可能性								
大雨	-		[高]	[高]	-	-	-	-
暴風	[高]		[高]	[高]	-	-	-	-
波浪	[高]		[高]	[高]	[高]	-	-	-
沖縄県与那国島地方	3日			4日		5日	6日	7日
	06-12	12-18	18-24	00-06	06-24			
警報級の可能性								
大雨	-		[中]	[中]	-	-	-	-
暴風	[高]		[高]	[高]	-	-	-	-
波浪	[高]		[高]	[高]	[高]	-	-	-

南大東島地方気象台発表

沖縄県大東島地方	3日			4日		5日	6日	7日
	06-12	12-18	18-24	00-06	06-24			
警報級の可能性								
大雨	-		-	-	-	-	-	-
暴風	-		-	-	-	-	-	-
波浪	-		[高]	[高]	[高]	[中]	-	-

防災気象情報の対応予定

● 警報発表の見込み

● 暴風警報

- 先島諸島：発表中
- 沖縄本島地方：動向に留意

● 波浪警報

- 先島諸島・沖縄本島地方：発表中
- 大東島地方：3日午後発表の見込み

● 大雨警報

- 先島諸島：3日から発表の見込み
- 沖縄本島地方：3日から可能性あり

● 高潮警報

- 先島諸島：発表中
- 沖縄本島地方：3日から可能性あり

台風の進路等によっては、予想が大きく変わる可能性もあります。
最新の防災気象情報をご確認ください。

防災気象情報の発表状況と予定

● 気象情報の発表予定

● 沖縄地方気象情報

- 台風第11号に関する気象情報 第26号 9月3日5時16分 発表
- 本日昼前に第27号発表予定、その後も6時間毎に発表予定

● 沖縄本島地方気象情報

- 台風第11号に関する気象情報 第15号 9月3日6時28分 発表
- 本日夕方に第17号発表予定

● 宮古島地方気象情報

- 台風第11号に関する気象情報 第12号 9月3日5時37分 発表
- 本日昼前に第13号発表予定

● 八重山地方気象情報

- 台風第11号に関する気象情報 第12号 9月3日6時00分 発表
- 本日昼前に第13号発表予定

● 大東島地方気象情報

- 台風第11号に関する気象情報 第12号 9月3日5時53分 発表
- 本日夕方に第13号発表予定

量的予想 (暴風・高波・雨量・高潮)

令和 4 年 台風第 11 号に関する資料

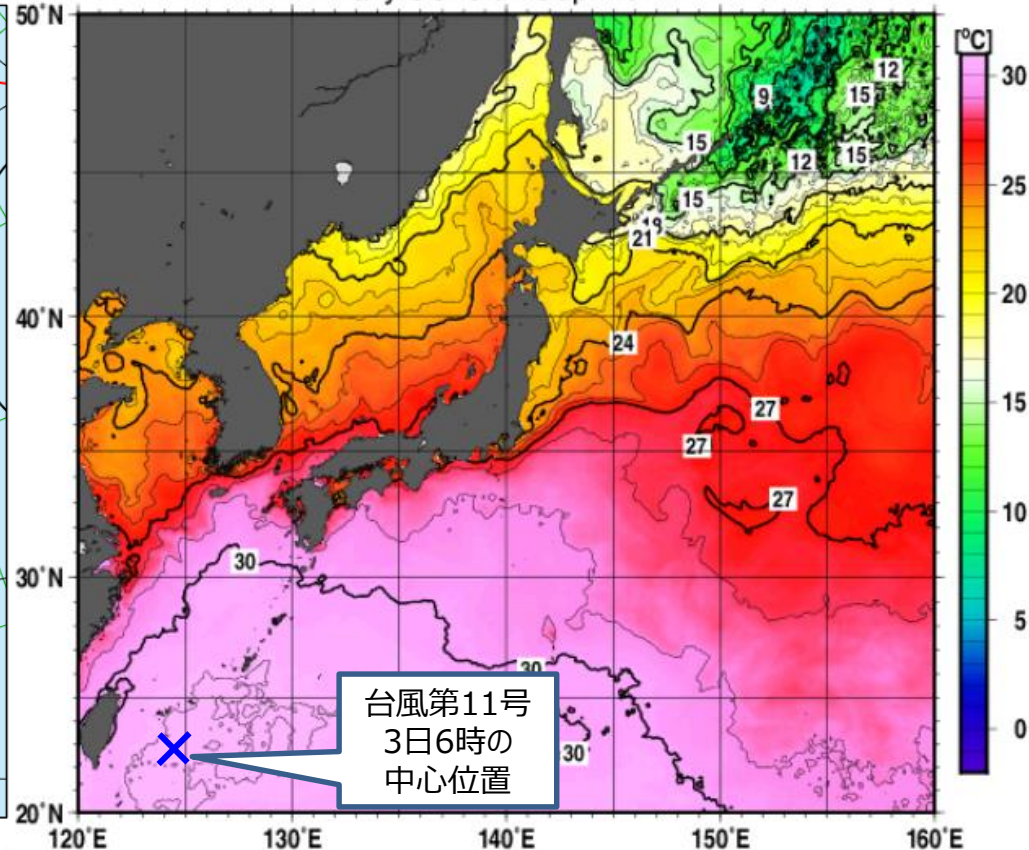
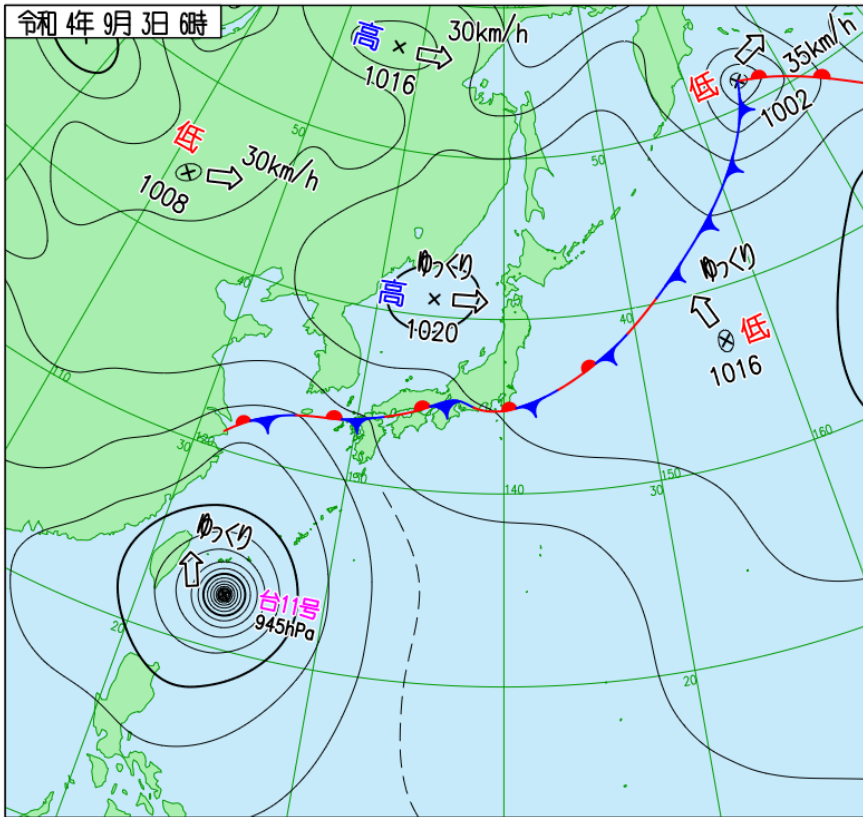
2022年9月3日6時 観測

	強風・暴風期間				最接近	風向・最大風速 (m/s) ()内は最大瞬間風速(m/s)			波高(m)			雨量(mm)		高潮(m)				
	強風	暴風		強風								R1	最大1時間降水量	日付	潮位	期間		
	始まり	始まり	終わり	終わり		3日(土)	4日(日)	5日(月)	3日(土)	4日(日)	5日(月)	R24	3日9時~4日9時					
											nR24	4日9時~5日9時						
本島 中南部	2日	日	日	5日	4日	南東	南東 →南	南	9	9	9	R1	3日 30 4日 30	3日	-	夜のはじめ頃~翌未明		
	夜	動向に留意	動向に留意	午後	昼前	20(30)	20(30)	20(30)	うねりを伴う	うねりを伴う	うねりを伴う	R24	100	4日	-			
本島 北部	2日	日	日	5日	4日	南東	南東 →南	南	9	9	9	R1	3日 30 4日 30	3日	-	夜のはじめ頃~翌未明		
	夜	動向に留意	動向に留意	午後	昼過ぎ	20(30)	20(30)	20(30)	うねりを伴う	うねりを伴う	うねりを伴う	R24	100	4日	-			
久米島	2日	日	日	5日	4日	南東	南東 →南	南	9	9	9	R1	3日 30 4日 40	3日	1.8	夜のはじめ頃~翌未明		
	夜	動向に留意	動向に留意	午後	昼前	20(30)	23(35)	20(30)	うねりを伴う	うねりを伴う	うねりを伴う	R24	100	4日	-			
大東島 地方	日	日	日	日	日	南東	南東 →南	南	6	6	6	R1	3日 20 4日 10	3日	-			
	30日23時頃	31日3時頃	31日10時頃	-	31日06時頃	15(25)	15(25)	15(25)	うねりを伴う	うねりを伴う	うねりを伴う	R24	60	4日	-			
宮古島 地方	日	3日	4日	5日	3日	南東	南	南西	10	10	8	R1	3日 70 4日 70	3日	1.9	昼前~夜のはじめ頃 夜遅く~翌未明		
	31日23時頃	昼前	昼過ぎ	午後	夜遅く	45(65)	45(65)	20(30)	うねりを伴う	うねりを伴う	うねりを伴う	R24	250	4日	1.3			
石垣島 地方	1日	3日	4日	5日	3日	北西	南西	南西	10	10	8	R1	3日 70 4日 70	3日	1.4	昼前~夕方 夜のはじめ頃~翌未明		
	朝	朝	昼過ぎ	昼過ぎ ~夕方	夜のはじめ頃	45(65)	45(65)	18(30)	うねりを伴う	うねりを伴う	うねりを伴う	R24	250	4日	1.4			
与那国島 地方	1日	3日	4日	5日	3日	北西	北西	南西	9	9	7	R1	3日 50 4日 50	3日	-			
	朝	昼過ぎ	昼前	昼過ぎ ~夕方	夜遅く	30(45)	30(45)	17(30)	うねりを伴う	うねりを伴う	うねりを伴う	R24	150	4日	-			
													nR24	100~150	(日)	-		

※「-」は、注意報級・警報級未満の値です。

天気図・海面水温

Daily SSTs 01 Sep. 2022.



天気図 2022年9月3日6時

海面水温 2022年9月1日

- ・台風は先島諸島の南海上をゆっくり北上している。
- ・日本の南や沖縄近海では海面水温30～31℃を解析しており、沖縄地方周辺海域では平年より1～2℃高くなっている。