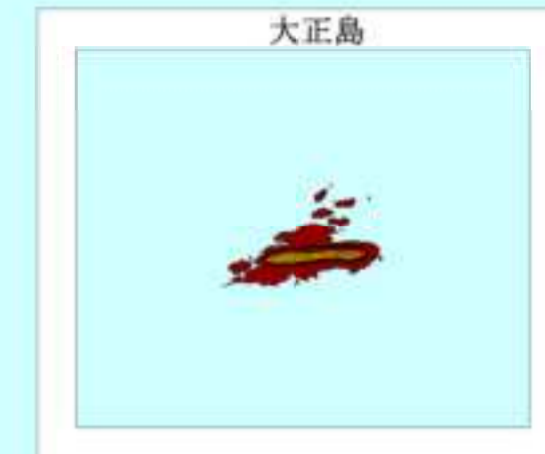
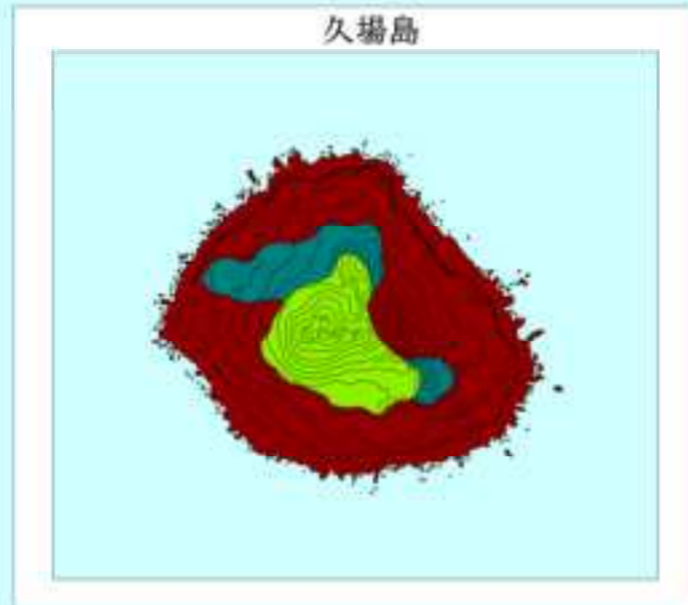
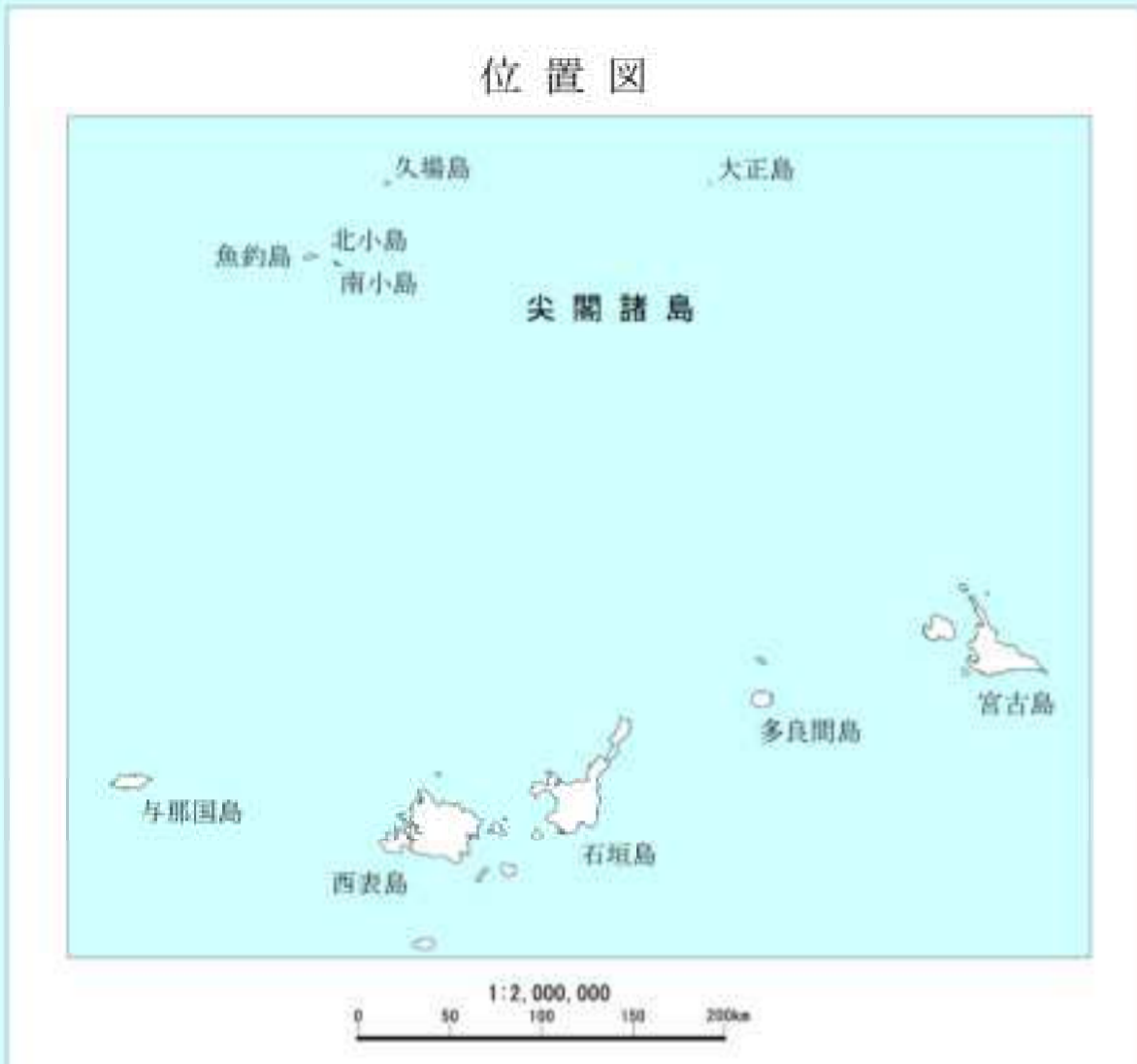
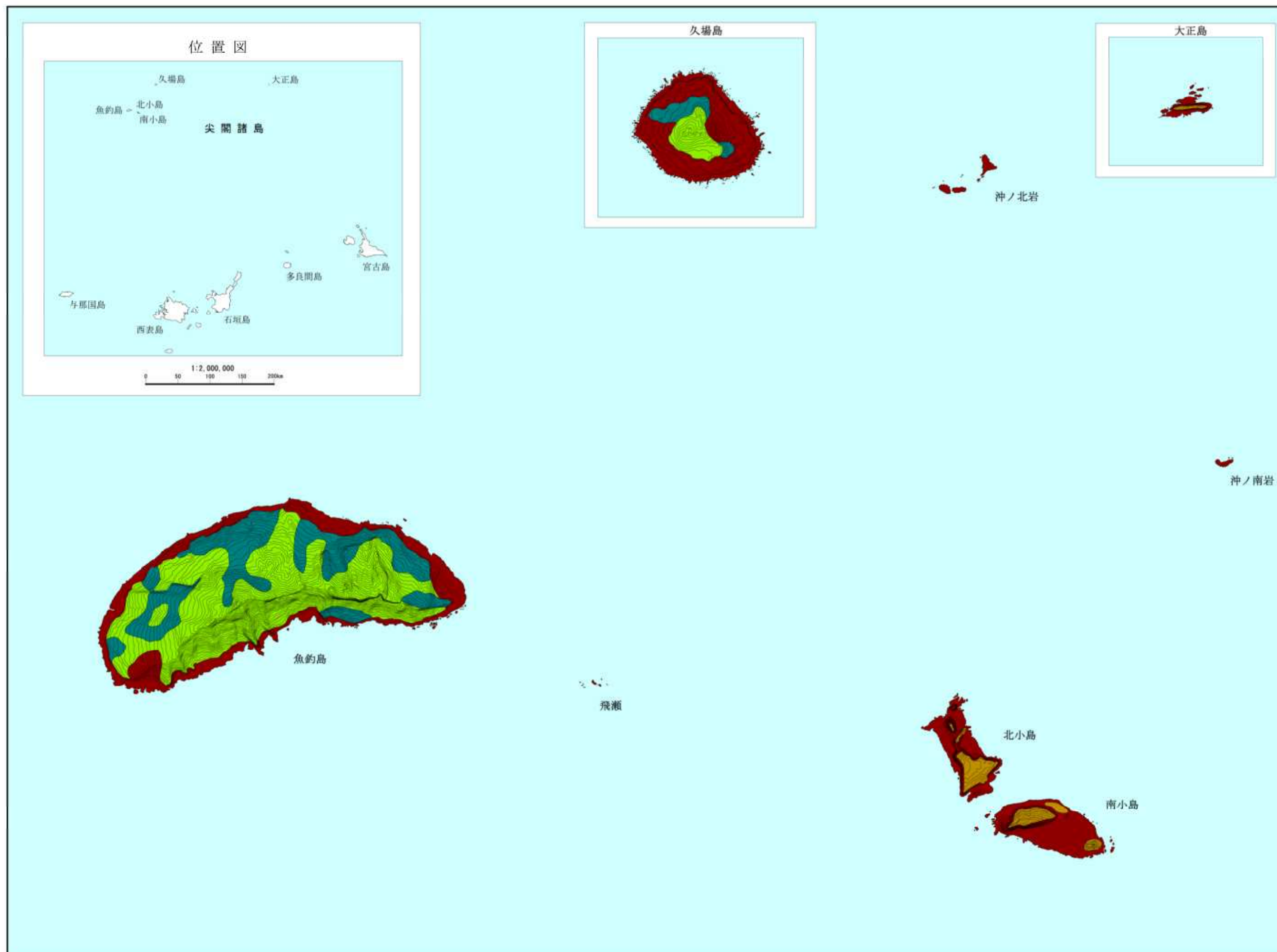


1:25,000地形図
うおつりしま

土地利用現況図

魚釣島



位置図

凡例

- 一般住宅地域
- 中高層住宅地域
- 商業地区
- 業務地区
- 工業地区
- 公共業務地区
- 文教地区
- 厚生地区
- 公園緑地
- 公園緑地
- 運動競技施設
- 運輸流通施設
- 供給処理施設
- 防衛施設
- 空地
- 変更工事中の地域
- 田
- 普通畑
- サトウキビ畑
- 果樹園
- パイナップル畑
- 桑畑
- 茶畑
- その他の樹木畑
- 牧場・牧草地
- 畜舎
- 温室
- 針葉樹林 (人工林)
- 針葉樹林 (天然林)
- 広葉樹林
- 混交樹林
- 竹林
- しゅろ科樹木
- アダン林
- しの地
- 野草地
- 裸地
- 道路
- 海・ダム・池など

(株) リック調整 「この図面の背景図は、国土地理院長の承認を得て、同院発行の数値地図25000(地図画像)を複製したものです。(承認番号 平27情規 第1091号) また、当該背景図(数値地図25000)を第三者がさらに複製する場合は、国土地理院の長の承認を得る必要があります。」

