

沖縄県の道路



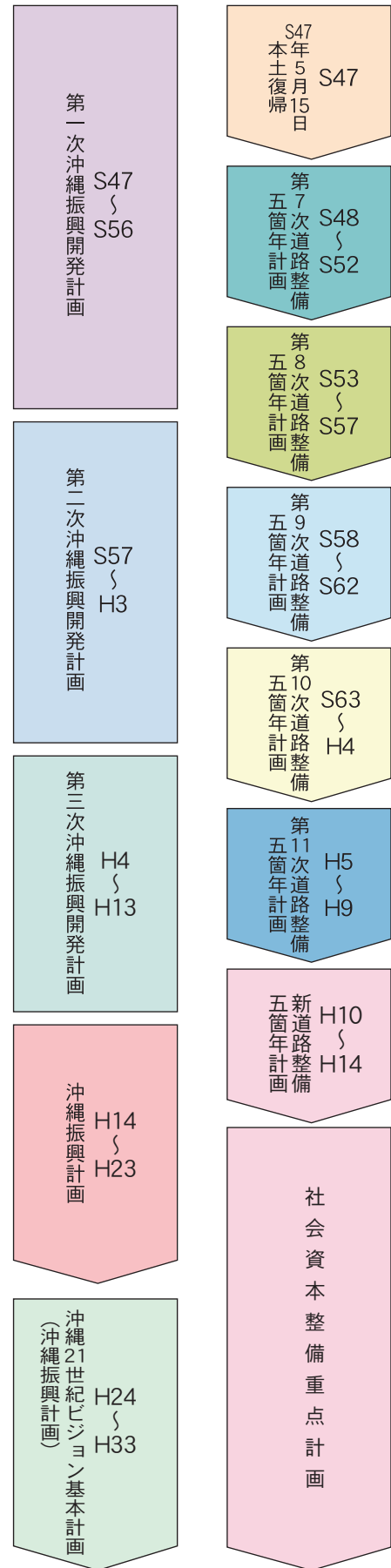
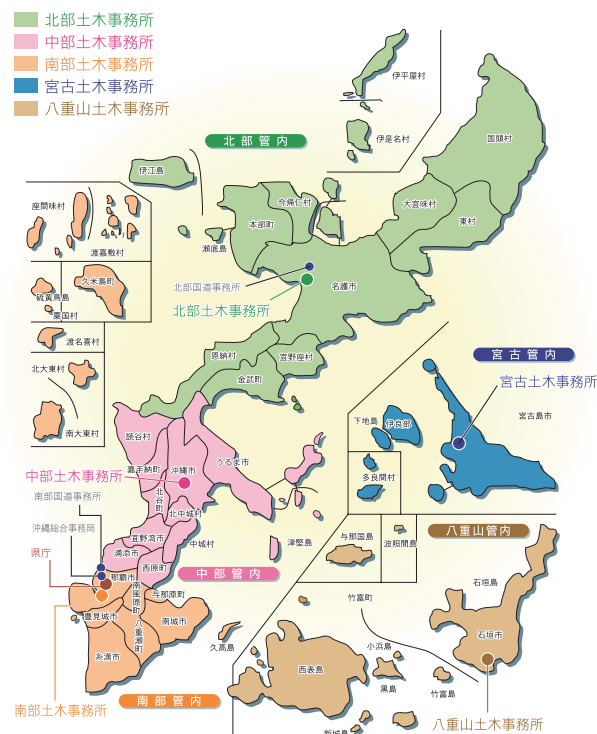
一般県道 県道36号線(なかさす大橋)

2013

沖縄県の道路 ~美ら島・うまんちゅの道づくり~

CONTENTS

沖縄の概要	1
道路の現況	2
交通の状況	3
1.機関別旅客輸送分担率の比較(域内量)	3
2.自動車保有台数	3
3.レンタカーの状況	3
4.交通量(平成22年度交通センサスより)	4
5.渋滞状況	5
道路の予算	6
道路の計画	8
道路の整備	13
1.高規格幹線道路	13
2.地域高規格道路	14
3.一般国道(指定区間)	16
4.一般国道(指定区間外)	18
5.主要地方道	20
6.一般県道	23
7.街路	26
8.交通安全・無電柱化・道路保全	32
9.道路の維持管理	34
10.市町村道	35
11.離島架橋	36
12.沖縄都市モノレール	36
資料	37



沖縄県は、我国の最南西端に位置し、東西約1,000km、南北約400kmに及ぶ広大な海域と、点在する49の有人島を含む160の島しょから構成される離島県であります。

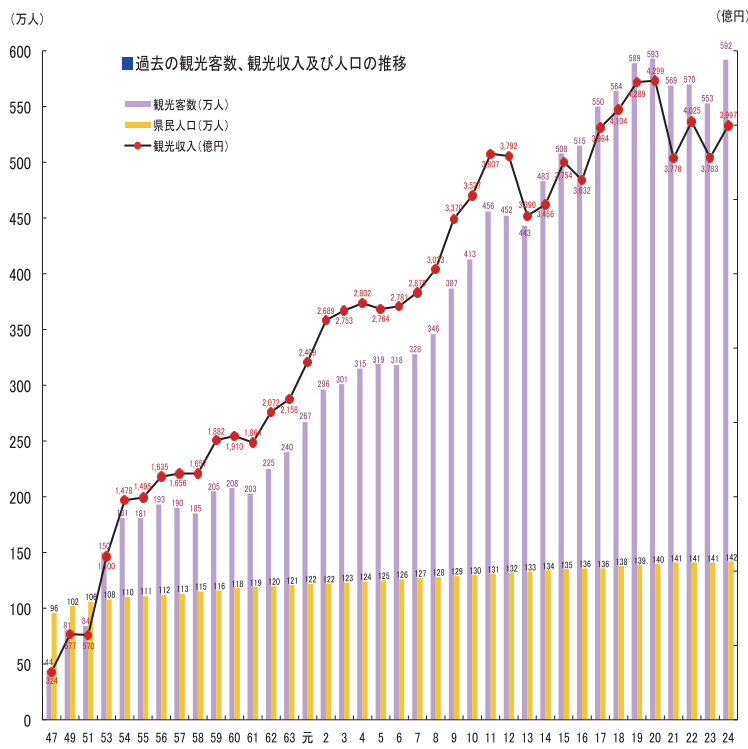
人口は昭和30年代から都心部を中心に急激に増加し、県土面積の約20%にあたる沖縄本島中南部に全人口の約82%が集中し、県土面積の約45%を占める離島の人口比率は約10%にすぎず、本島中南部における過密化と、離島へき地における過疎化が進んでいます。

本県は、日本では唯一の亜熱帯性気候と豊かな青い海、明るい太陽のもと、古くは「琉球」という独立国家の形態をとりながら、南方諸国や中国等との交易を通じて栄え、他県では見られない独特の琉球文化を育んできましたが、1879

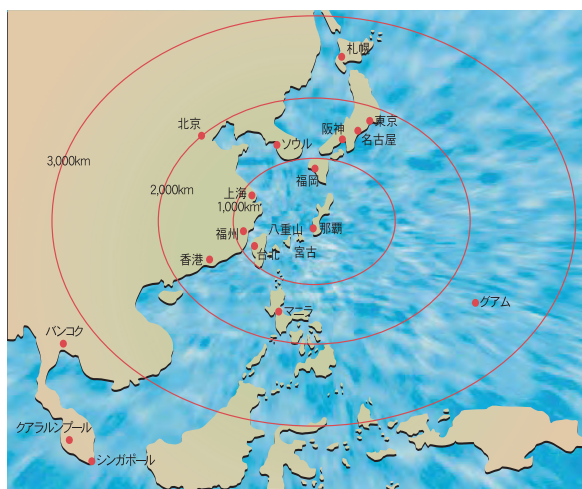
年(明治12年)の琉球処分により日本へ帰属し沖縄県が誕生しました。

第二次大戦後は米国の軍事基地としてその施政権下におかれ、1972年5月15日、本土復帰が実現し今日に至っています。

平成17年4月1日に、石川市、具志川市、与那城町、勝連町がうるま市、平成17年10月1日には平良市、城辺町、下地町、伊良部町、上野村が宮古島市、さらに平成18年1月1日に佐敷町、知念村、玉城村、大里村が南城市、同日に東風平町、具志頭村が八重瀬町へそれぞれ合併し、これによって県下自治体数は、11市11町19村(平成25年4月1日現在)となりました。



出典：入城観光客数、観光収入/県観光企画課「観光要覧」
観光収入については統計手法の変更により、昭和61年から平成13年以前については遡及修正する。
県民人口/住民基本台帳人口集計表(平成24年3月31日現在)



順位	名称	面積(km ²)	人口	名称	面積(km ²)	人口
1	沖縄本島	1,208.29	1,291,671	佐渡島(新潟県)	854.53	61,292
2	西表島	289.28	2,235	奄美大島(鹿児島県)	712.52	64,092
3	石垣島	222.63	48,199	対馬島(長崎県)	696.62	34,407
4	宮古島	159.26	48,094	屋久島(鹿児島県)	504.89	13,319
5	久米島	59.11	8,472	種子島(鹿児島県)	445.05	30,804
6	南大東島	30.57	1,256	福江島(長崎県)	326.48	30,979
7	伊良部島	29.10	5,757	徳之島(鹿児島県)	247.77	25,437
8	与那国島	28.91	1,556	島後(島根県)	241.64	14,849
9	伊江島	22.77	4,822	利尻島(北海道)	182.16	5,075
10	伊平屋島	20.59	1,190	中通島(長崎県)	168.42	20,752

出展：人口/県市町村課「島嶼別住民基本台帳人口及び世帯数(平成24年3月31日)」
面積/国土地理院「平成22年度全国都道府県市町村別面積調(平成24年10月)」

市町村勢一覧

(単位) 人口:人、世帯数:世帯、面積:km²、人口密度:人/km²

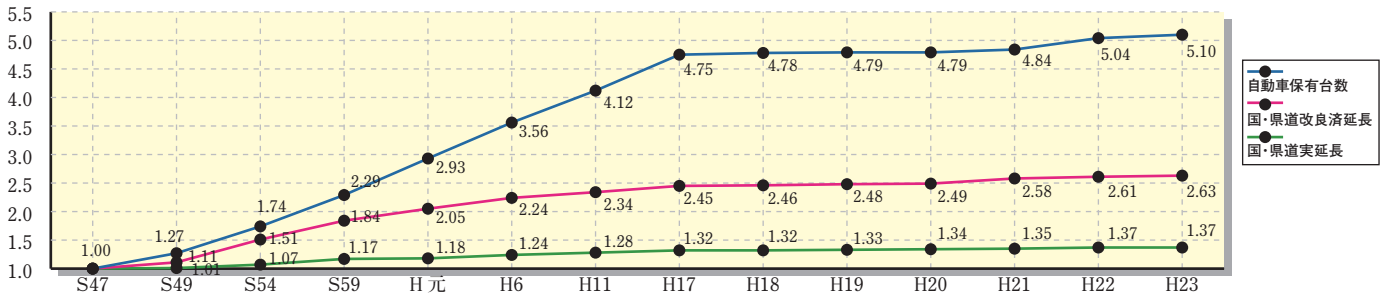
市郡名	人口	世帯数	面積	人口密度	市郡名	人口	世帯数	面積	人口密度
県計	1,422,938	578,973	2,276.64	625	うるま市	119,558	45,847	86.14	1,388
市部計	1,102,182	453,314	973.43	1,132	宮古島市	54,784	24,357	204.60	268
那覇市	317,969	137,684	39.27	8,097	南城市	40,972	14,646	49.78	823
宜野湾市	93,751	39,396	19.70	4,759	郡部計	320,756	125,659	1,303.21	246
石垣市	48,199	21,254	229.00	210	国頭郡	66,212	28,842	577.03	115
浦添市	112,413	44,915	19.30	5,825	中頭郡	150,798	56,357	106.82	1,412
名護市	60,472	26,052	210.38	287	島尻郡	97,013	37,072	234.47	414
糸満市	58,940	22,814	46.63	1,264	宮古郡	1,253	515	21.91	57
沖縄市	136,330	54,434	49.00	2,782	八重山郡	5,480	2,873	362.98	15
豊見城市	58,794	21,915	19.45	3,023					

出展：県市町村課「平成24年住民基本台帳人口・世帯数、平成23年度人口動態」、国土地理院「平成24年全国都道府県市区町村別面積調」

注1：人口及び世帯数については、平成24年3月31日現在の住民基本台帳に記載されている数値である。

注2：面積については、平成24年10月現在の国土交通省国土地理院調査による。(但し、那覇市、豊見城市、うるま市及び金武町の境界未定部分については、平成21年度普通交付税の算定に用いる市町村面積の協定書によって確定した。)

道路改良と自動車保有台数の伸び率比較



出典：1. (自動車保有台数)は、社団法人 日本自動車工業会「自動車統計月報(2013年3月号)」
 2. (改良延長、実延長)は、沖縄県土木建築部道路管理課「道路施設現況調査(平成22年4月1日現在)」

全国・沖縄 道路の普及率比較

道路統計年報(2012年版) 平成23年4月1日現在

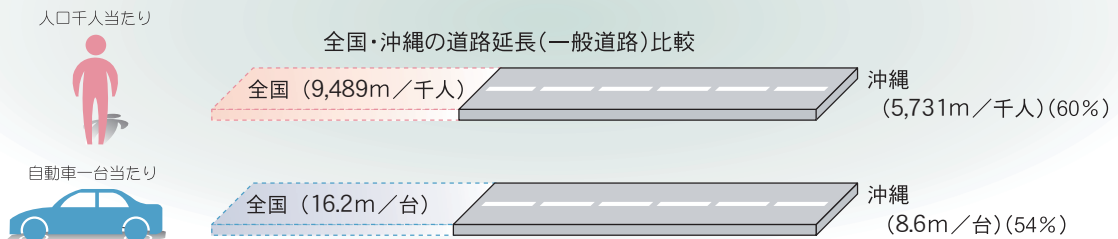
道路種別	全国	実延長		改良済延長		人口千人当り		車千台当り		車一台当り		面積km ² 当り		整備済延長		人口千人当り	
		km	%	km	%	m	%	m	%	m	%	m	%	km	%	m	%
高速自動車国道	全国	7,922.9	100.0	7,922.9	100.0	62	100.0	62	100.0	0.106	100.0	0.106	100.0	-	-	62	100.0
	沖縄	57.3	0.7	57.3	0.7	41	66.1	41	66.1	0.061	57.5	0.061	57.5	-	-	41	66.0
一般国道(指定区間)	全国	23,205.3	100.0	22,909.6	98.7	182	100.0	179	100.0	0.309	100.0	0.305	100.0	14,372.3	61.9	182	100.0
	沖縄	316.6	1.4	316.6	1.4	225	123.6	226	126.3	0.336	108.7	0.338	110.8	197.0	62.2	226	124.5
一般国道(指定区間外)	全国	31,909.1	100.0	27,578.5	86.4	215	100.0	216	100.0	0.366	100.0	0.368	100.0	22,027.3	69.0	250	100.0
	沖縄	171.4	0.5	160.3	93.5	118	55.0	114	52.8	0.177	48.4	0.171	46.5	144.0	84.0	122	49.0
一般国道計	全国	55,114.4	100.0	50,488.1	91.6	397	100.0	395	100.0	0.675	100.0	0.673	100.0	36,399.6	66.0	431	100.0
	沖縄	488.0	0.9	476.9	97.7	343	86.5	340	86.1	0.513	76.0	0.509	75.6	341.0	69.9	348	80.8
主要地方道	全国	57,900.8	100.0	42,340.9	73.1	352	100.0	331	100.0	0.600	100.0	0.565	100.0	36,676.6	63.3	453	100.0
	沖縄	404.8	0.7	385.4	95.2	266	75.6	275	83.1	0.398	66.3	0.411	72.7	293.7	72.6	289	63.8
一般都道府県道	全国	71,442.1	100.0	39,043.4	54.7	343	100.0	306	100.0	0.585	100.0	0.521	100.0	38,695.4	54.2	559	100.0
	沖縄	656.3	0.9	554.8	84.5	412	120.1	396	129.4	0.615	105.1	0.591	113.4	487.2	74.2	468	83.8
都道府県道計	全国	129,342.9	100.0	81,384.3	62.9	695	100.0	637	100.0	1.185	100.0	1.086	100.0	75,372.0	58.3	1,012	100.0
	沖縄	1,061.1	0.8	940.2	88.6	678	97.6	671	105.3	1.132	65.6	1.013	85.5	780.9	73.6	757	74.8
市町村道	全国	1,020,286.1	100.0	189,388.4	18.6	4,562	100.0	1,482	100.0	13,604	100.0	7,774	100.0	583,055.4	57.1	7,984	100.0
	沖縄	6,422.8	0.6	2,523.2	39.3	2,899	63.5	1,801	121.5	6,847	50.3	4,330	55.7	2,690	106.5	2,822	104.6
計	全国	1,212,666.3	100.0	329,183.7	27.1	5,716	100.0	2,576	100.0	16,169	100.0	9,740	100.0	694,827.0	57.3	9,489	100.0
	沖縄	8,029.2	0.7	3,997.6	49.8	3,961	69.3	2,853	110.8	8,561	52.9	5,917	60.7	4,262	97.1	3,527	110.0
沖縄シェア		0.7	0.8	1.2										0.8			

(注) 各数値は、単位未満を四捨五入したため、数値が合致しない場合がある。全国面積377,947km²、沖縄2,276km²、全国総人口127,076千人、沖縄1,398千人、全国自動車台数78,081千台、沖縄959千台である。
 改良済延長で国道、県道は幅員5.5m以上、市町村道は5.5m未満を含む。舗装済延長は簡易舗装除きである。

●道路延長

本県は、陸上交通のほとんどを道路に依存していることから、道路整備が県民生活や産業活動に与える影響は極めて大きく、重点的に整備を推進しています。

しかし人口、自動車台数当たりの道路延長は全国平均の約6割程度と低く、増加する交通需要や高速性、快適性等高度化、多様化する利用者のニーズに対応するには、なお一層の体系的な整備とその質的向上が必要です。



注) 高速自動車国道を含む全道路延長

資料：道路統計年報 (2012年度版)