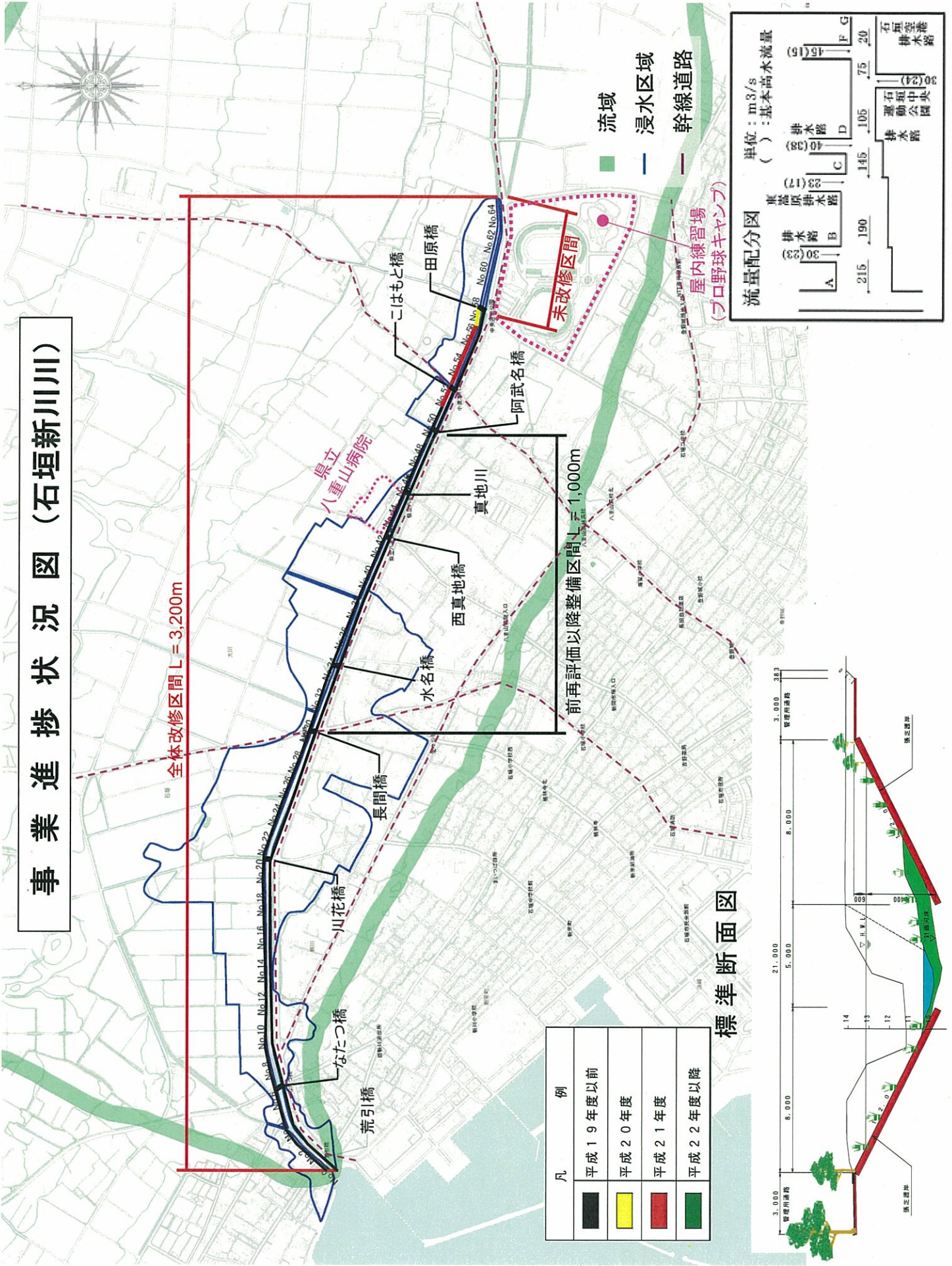


事業進捗状況図 (石垣新川川)

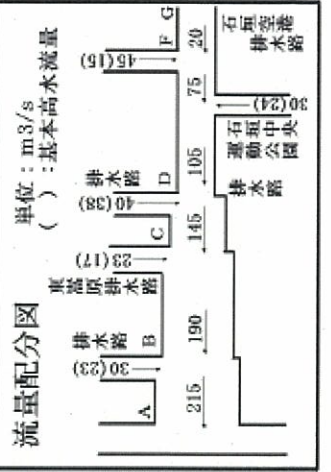
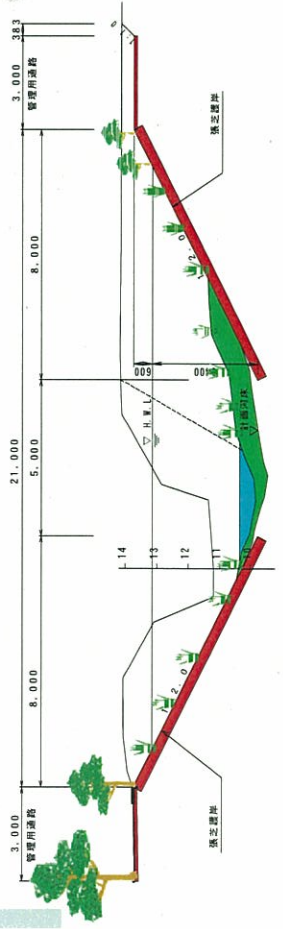


全体改善区間 L = 3,200m

前再評価以降整備区間 L = 1,000m

凡	例
■	平成19年度以前
■	平成20年度
■	平成21年度
■	平成22年度以降

標準断面図



単位: m³/s
() : 基本高水流量

区間	基本高水流量 (m ³ /s)
A	215
B	190
C	145
D	105
E	75
F	20
G	20