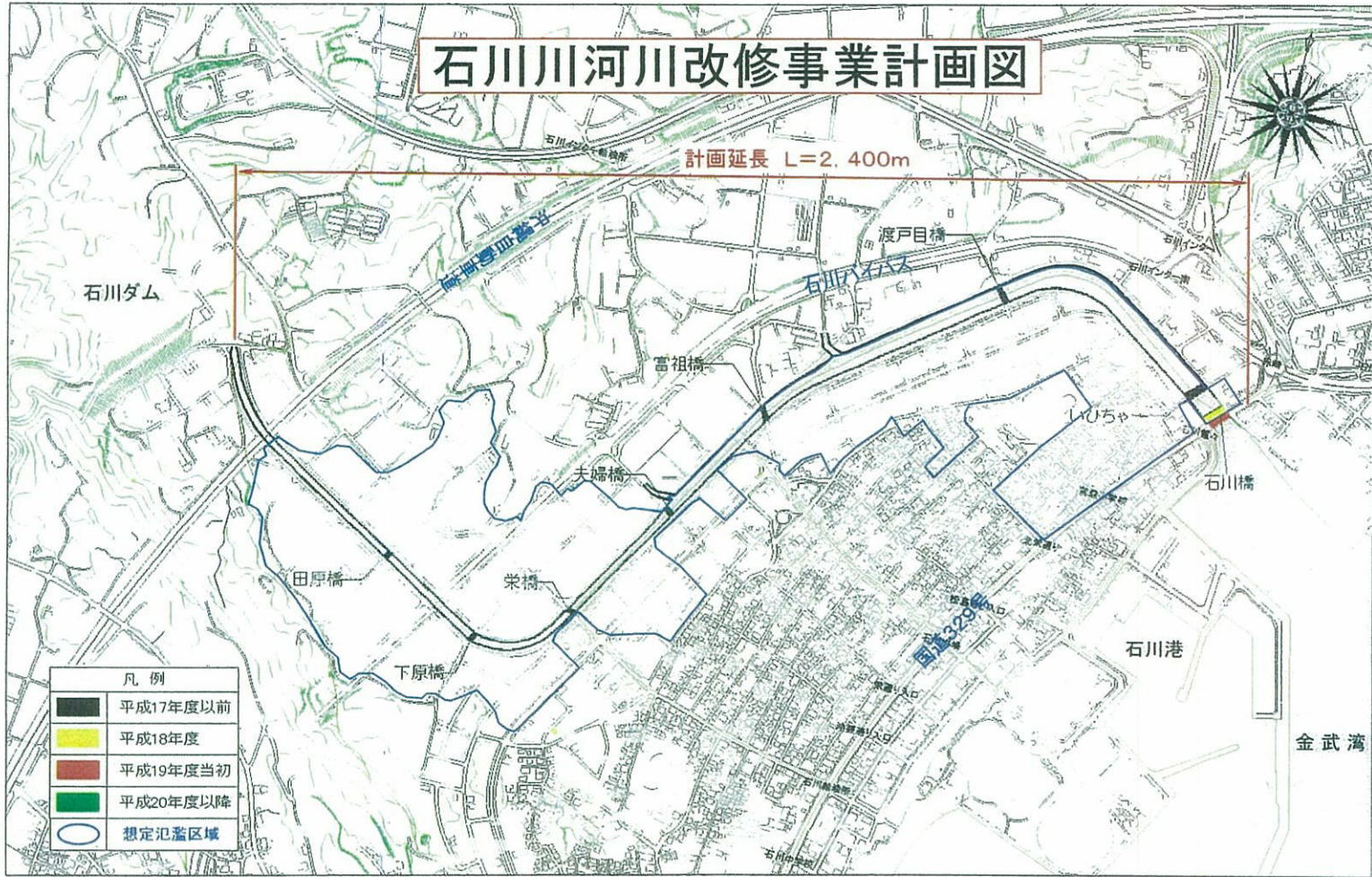


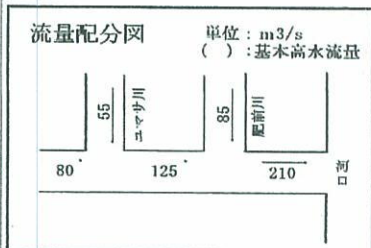
石川川河川改修事業計画図



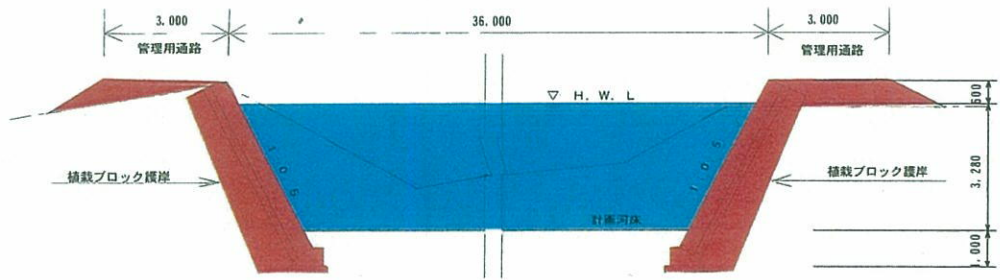
凡例

	平成17年度以前
	平成18年度
	平成19年度当初
	平成20年度以降
	想定氾濫区域

位置図



標準断面図



標準断面図(石川橋)

