

第三章 合意形成や情報発信に向けた取組

1. 合意形成や情報発信に向けたイベントの開催

本節では、合意形成や情報発信に向けて今年度実施したイベントの開催目的及び総括について整理した。各イベントについては、次節2及び次々節3で詳述する。

(1) イベントの開催目的

これまで、地権者や県民・市民を主な対象として、県民フォーラムやPRキャラバン、ワークショップ等による合意形成・情報発信についての取組を行ってきた。しかし、その対象者は、跡地利用を含めたまちづくりに対する関心が高い人々が主となっており、その他の県民・市民や若年層への情報発信が不足していたと考えられる。

今年度実施したイベントでは、若い世代やこれまで以上に幅広い層への情報発信を目的に、跡地利用計画を広く周知するイベントを2つ開催した。

イベント1においては、宜野湾市民、特に将来の跡地利用の担い手となる「若い世代（特に子どもたち）」をターゲットとし、小中学校の夏休み期間に宜野湾市民図書館での体験型の展示イベントを開催した。

イベント2においては、これまで跡地利用計画に関する情報に触れる機会の少なかった県民・市民をターゲットとし、県内最大級の住宅展示会「沖縄県トータルリビングショウ」への出展を行った。

また、両イベントでは、来場者に対してアンケート調査を実施し、広く県民・市民の意見聴取を行った。

(2) イベント全体の総括

今回のイベントを通して、普天間飛行場の規模や歴史について、よく知らない県民・市民が多くいる印象を受けた。今回と同様のイベント（これまで蓄積してきたVR、PV等のコンテンツを活用）を、さらに幅広い県民・市民へ情報を発信するとともに、気運醸成を図る必要があると考える。

コンテンツとしては、来場者自らが操作しながら「未来のまち」を映像で具体的な跡地利用イメージを感じることで「イメージCGまちあるき体験コーナー」が、特に子どもたちに好評であり、イベント2においては、それが親子同伴での来場につながったものと思われる。

今後は、イベント1でターゲットとした小中学生以外の若い世代への層の拡大等、別のターゲットの設定や、県民・市民が多く集まるイベント等への参加・出展等、イベントの開催場所や開催時期についても戦略的に検討する必要がある。また、イベント等が、単発的な開催になってしまわないよう、イベントが開催されていない時期についても、既存のホームページ以外で継続的な「普天間未来予想図」の情報発信を行う機会を設けることも今後検討する必要があるものと考えている。

2. 跡地利用計画についてのイベント（その1）

本節では、イベント（その1）の目的、概要及び結果概要について整理した。

（1）イベントの企画 実施目的

宜野湾市民、特に将来の跡地利用の担い手となる「若い世代（特に子どもたち）」が跡地利用に関心を持ち、未来を想像して自由な発想や提案をする機会をつくることを目的とした。

具体的には、これまでに制作してきたVR、PV等のコンテンツを活用した体験展示の内容で構成し、若い世代の積極的な参加を促した。また、開催時期は夏休み期間中とし、自由研究の課題や家族友人との話題になるよう設定した。

（2）開催概要

（2）- 1 開催概要

開催日時及び場所は、以下のとおりである。

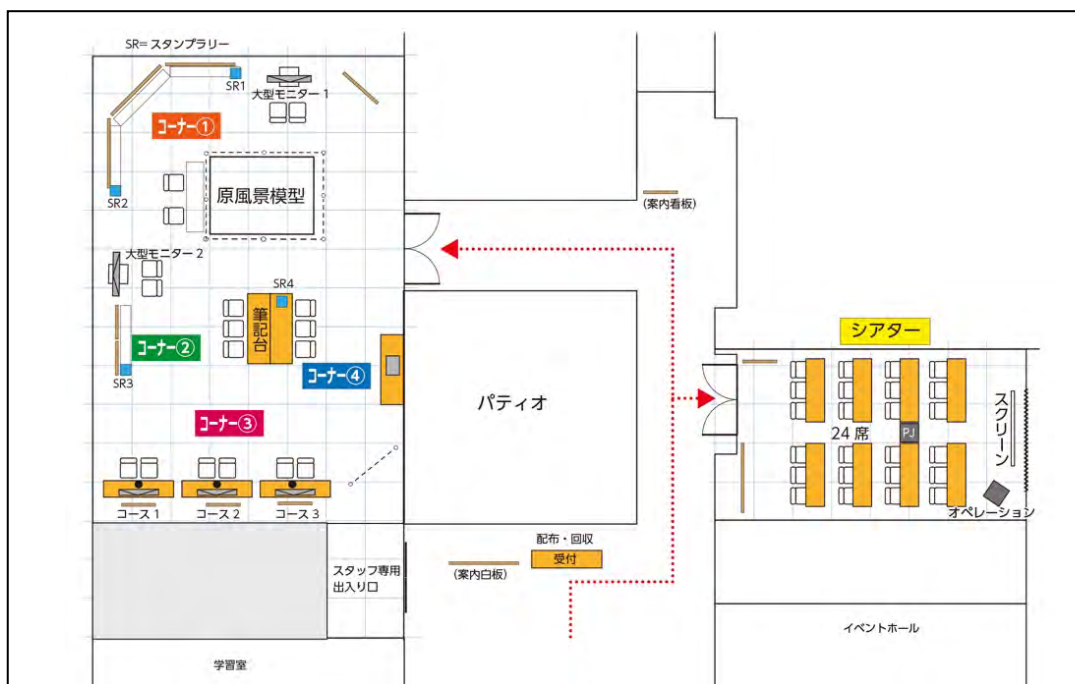
【開催日時】平成30年8月12日（日）～19日（日）※14日休館 <7日間>

10：00～19：00 ※13日（月）のみ17：00終了

【開催場所】宜野湾市民図書館 2階カルチャーホール及び会議室

（2）- 2 展示内容

イベントの展示は、以下に示す配置とし、各コーナーのテーマ及び展示内容は次ページに示すとおりである。



図Ⅲ-1 イベント（その1）会場全体図

コーナー1 テーマ：普天間飛行場、その地の魅力

- 現在の普天間飛行場は、かつて、人々が暮らし、営んでいた。その当時の集落の様子を展示。
- 地形による風の流れや、緑の配置、下水の流れをうまく使った集落の様子を伝える原風景模型（解説パネル含む）を展示。
- 展示項目：原風景模型/映像（過去のPVから）／パネル 7枚

コーナー2 テーマ：普天間飛行場がまちになったら

- 普天間飛行場がまちになったら、みんなの暮らしがどのように変わるかの問いかけ。
- 経済効果や人口増加などのデータ、「緑の中のまち」にすることでの環境づくりなど、未来の生活がどのように変わるのかを感じていただく展示。
- 展示項目：映像（過去のPVから）／パネル 2枚

コーナー3 テーマ：未来のまちを歩いてみよう

- 普天間未来予想図で描く未来のまちの様子を、イメージCG（VR=仮想現実）として制作。
- 「未来のまち」のアニメーション映像で、子どもたちが歩くように体験。それぞれ特徴をもった3つのコースで、クイズの答えを探しながら、コントローラーを使って、まちを巡る。
- 展示項目：操作可能なCG映像 3種

コーナー4 テーマ：未来のまちに望むことは

- シアター映像と展示・体験をして、感じたことなどをアンケート調査。（詳細はアンケート報告参照）
- スタンプラリー（4か所）：展示室において、小学生向けに楽しみながら会場を回れるよう開催。また、アンケートの回収増につなげるためスタンプ用紙はアンケートを兼ねた。

コーナー（会議室） テーマ：未来のまちシアター

- イメージCG（VR=仮想現実）を見ながら、「未来のまち」の魅力のポイントを伝えるシアター。子どもたちがどんなどころに興味をもち、何を期待するのか。子どもたちの感覚を、跡地利用計画の参考にすることも兼ねたプログラム。

(2) - 3 周知方法

(2) - 3 - 1 チラシ・ポスター

宜野湾市内の小中学生を中心に市民に関心を持ってもらうため、市内全小中学校 13 校にチラシを送付し、夏休みの自由研究の題材として活用していただくよう、校内での周知を依頼した。また、市内の児童センターや公共施設など計 17 か所と市内 23 の自治会には、チラシとポスターを直接持ち込み、市民や各自治会の町内の方への周知を依頼した。

①告知チラシ (A4版 両面)

夏休み特別企画 普天間未来予想図 体験イベント

昔は? 未来は?

夏休みの自由研究に! 過去と未来から みんなで普天間の未来を想像してみよう

見て遊んで学ぼう!

もくいで見る 普の宜野湾と神山 集落の歴史

VR (仮想現実) で 未来のまちまへい

未来のまち・シアター

2018年 8月12日(日)～8月19日(日)

宜野湾市民図書館

2階カルチャーホール / 会議室

10:00～19:00 (13日は17:00まで)

TEL: 098-860-9677

子ども おとも 模型とイメージCG (VR) で 過去と未来を体験しよう!

普天間飛行場の跡地利用を計画している沖縄県と宜野湾市では、夏休み特別企画を実施いたします。昔は、どんな様子だったのか、そして、未来は…原風景の集落の模型と、返還後の跡地利用をイメージしたVR (仮想現実) で、まちまへいしてみませんか。

普天間飛行場 その「地」の魅力

文化は? 暮らしは? 歴史は? 自然は? 普天間飛行場がまちになれば… 豊かさは?

普天間未来予想図のまちをイメージCG (VR) で体験してみよう

未来のまち・シアター

未来のまちの話を聞きながら 仮想のまちをめぐるります

期間中 随時開催

※参加者多数の場合は、当日開催を断ります。

宜野湾市民図書館のご案内

12日	13日	14日	15日	16日	17日	18日	19日
日	月	火	水	木	金	土	日
○	○	○	○	○	○	○	○

イベント期間中、駐車場の混雑が予想されます。予めご了承下さい。

②告知ポスター (B2版/A3版 片面)

夏休み特別企画 普天間未来予想図 体験イベント

子ども おとも 模型とイメージCG (VR) で 過去と未来を体験しよう!

普天間飛行場の跡地利用を計画している沖縄県と宜野湾市では、夏休み特別企画を実施いたします。昔は、どんな様子だったのか、そして、未来は…原風景の集落の模型と、返還後の跡地利用をイメージしたVR (仮想現実) で、まちまへいしてみませんか。

普天間飛行場 その「地」の魅力

文化は? 暮らしは? 歴史は? 自然は? 普天間飛行場がまちになれば… 豊かさは?

普天間未来予想図のまちをイメージCG (VR) で体験してみよう

未来のまち・シアター

未来のまちの話を聞きながら 仮想のまちをめぐるります

期間中 随時開催

※参加者多数の場合は、当日開催を断ります。

2018年 8月12日(日)～8月19日(日)

10:00～19:00 (13日は17:00まで)

宜野湾市民図書館

2階カルチャーホール / 会議室

TEL: 098-860-9677

(2) - 3 - 2 パブリシティ (ニュースリリース)

地元ミニコミ誌のイベント・催事の紹介ページにリリースし、県民・市民への周知を図った。

①レキオ (琉球新報発行タブロイド版フリーペーパー 毎週木曜日発行県内全域)

8月9日掲載 あまくま情報局面

②週刊ホームプラザ (沖縄タイムスとセット配布 女性向けタブロイド版

フリーペーパー 毎週木曜日発行 県内全域)

8月9日掲載 インフォメーション面

(2) - 3 - 3 県内主要紙やラジオによる周知

新聞掲載、ラジオ放映、ホームページへの掲載により、県民・市民への周知を図った。

①沖縄タイムス (県内全域)

8月12日掲載

②琉球新報 (県内全域)

8月19日掲載 文化面

③ラジオ県民室

8月8日 琉球放送 11:55 - 12:00

8月14日 ラジオ沖縄 11:50 - 11:55

8月14日 エフエム沖縄 12:55 - 13:00

④沖縄県及び宜野湾市のホームページ内での掲載

7月下旬～8月中旬

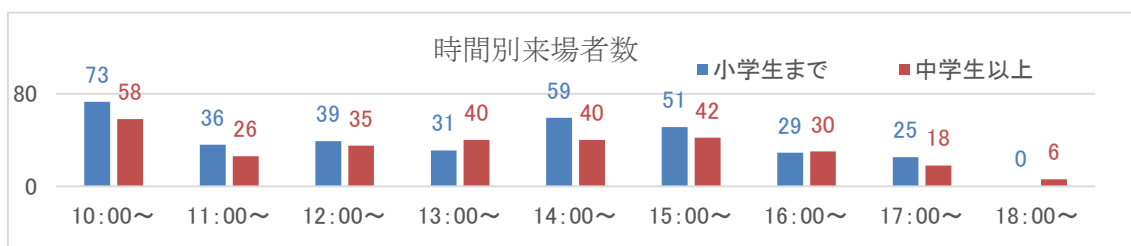
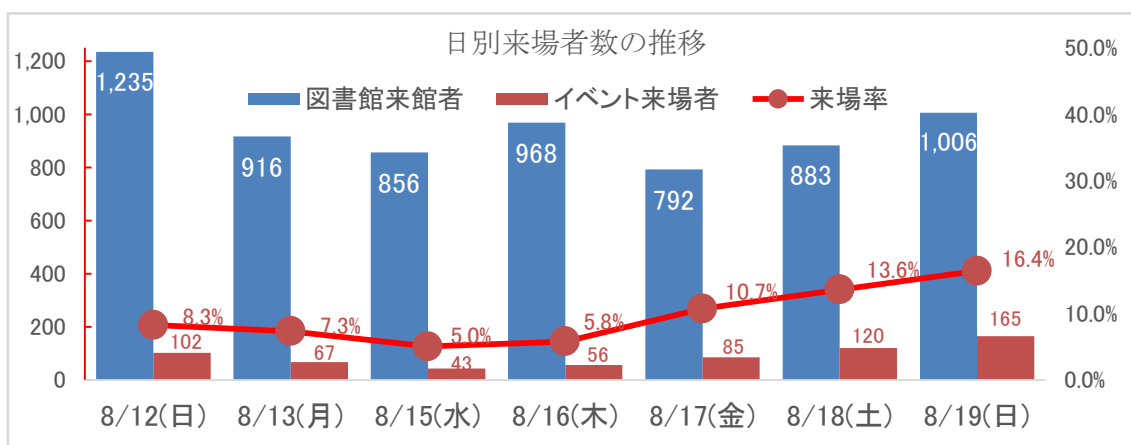
(3) 開催報告

(3) - 1 来場者数および実施の様子

- ・今回は、平日の天候の不安定の影響からか、来場者数が伸び悩んだと思われる。夏休み期間中だったが、来場が土日に集中した。その影響からか、土日は保護者と同様の幼児・低学年が多かった。
- ・来場時間帯は、午前中から16時くらいまでで、それ以降は少なかった。
- ・今後の開催日程の検討にあたっては、不特定多数のファミリー層を対象とする場合は土日祝日（時間帯は午前中から16時まで）としたほうがよいと思われる。

表Ⅲ-1 イベント（その1）日別・時間帯別来場者数

日程	8/12(日)	8/13(月)	8/15(水)	8/16(木)	8/17(金)	8/18(土)	8/19(日)	合計
天気	曇り時々晴れ	雨のち曇り	雨(台風)	雨	晴れ	晴れ	晴れ	
備考	・オープニングセレモニー	・内閣府視察 17時まで	・AM高校野球興南戦					
	子供 大人 計	子供 大人 計	子供 大人 計	子供 大人 計	子供 大人 計	子供 大人 計	子供 大人 計	子供 大人 計
10:00~	24 15 39	12 6 18	3 5 8	4 5 9	1 7 8	21 8 29	8 12 20	73 58 131
11:00~	3 5 8	5 2 7	0 2 2	1 1 2	8 3 11	8 7 15	11 6 17	36 26 62
12:00~	9 6 15	9 6 15	2 1 3	2 1 3	7 9 16	5 5 10	5 7 12	39 35 74
13:00~	3 3 6	2 1 3	2 4 6	4 12 16	1 2 3	13 8 21	6 10 16	31 40 71
14:00~	1 5 6	4 2 6	3 4 7	1 1 2	22 8 30	9 5 14	19 15 34	59 40 99
15:00~	5 5 10	11 7 18	3 2 5	13 8 21	3 1 4	4 6 10	12 13 25	51 42 93
16:00~	6 6 12	0 0 0	3 4 7	2 1 3	2 2 4	7 11 18	9 6 15	29 30 59
17:00~	0 1 1	/ / /	2 2 4	0 0 0	5 4 9	1 2 3	17 9 26	25 18 43
18:00~	0 5 5	/ / /	0 1 1	0 0 0	0 0 0	0 0 0	0 0 0	0 6 6
合計	51 51 102	43 24 67	18 25 43	27 29 56	49 36 85	68 52 120	87 78 165	343 295 638
図書館来館者 (入場口計測延数)	1,235	916	856	968	792	883	1,006	6,656
イベント来場者 図書館来館者	8.30%	7.30%	5.00%	5.80%	10.70%	13.60%	16.40%	9.60%



①平成 30 年 8 月 12 日 オープニングセレモニー



②展示室での体験風景

コーナー1



コーナー2



コーナー3



コーナー4



③シアターでの様子



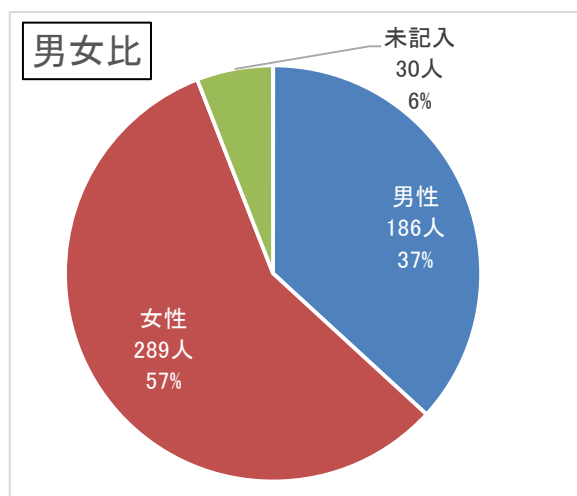
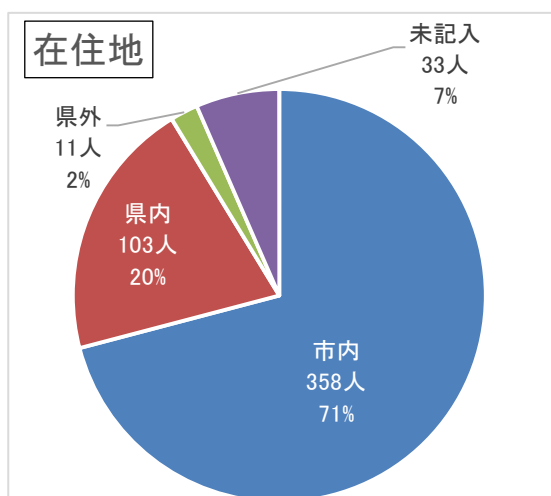
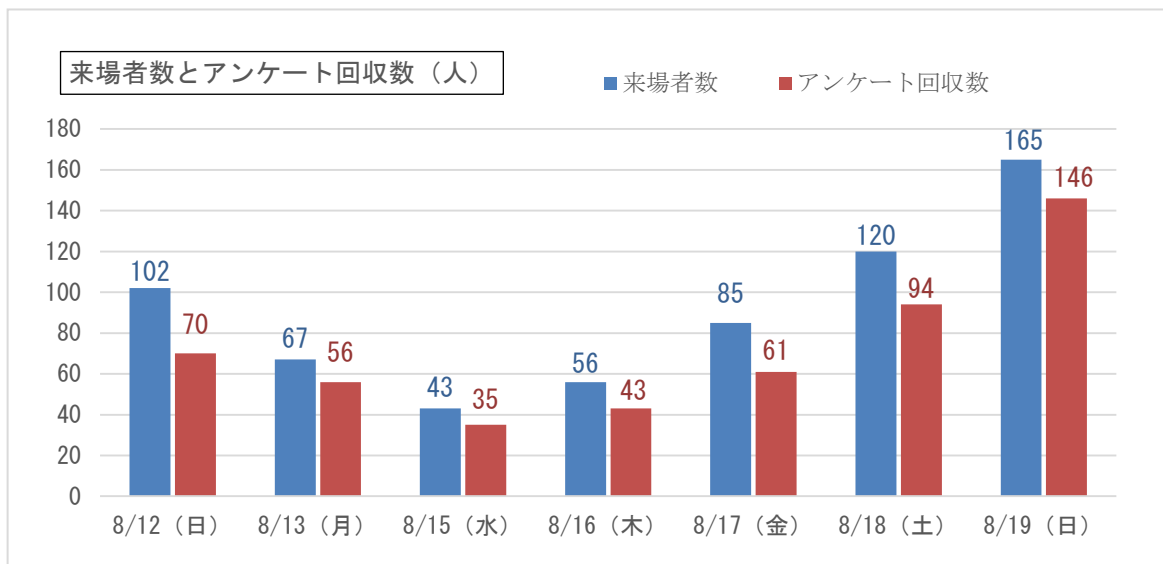
(3) - 2 アンケート結果

- ・ 来場者のアンケート記入率は、平均で78%と高かった。
- ・ 図書館利用者のうち、イベント会場への来場者は積極的かつ熱心に学習する姿が見受けられ、学習意欲が高いと感じた。
- ・ 子どもが母親と同伴で来場するケースが多く、女性の割合が6割弱と高くなった。

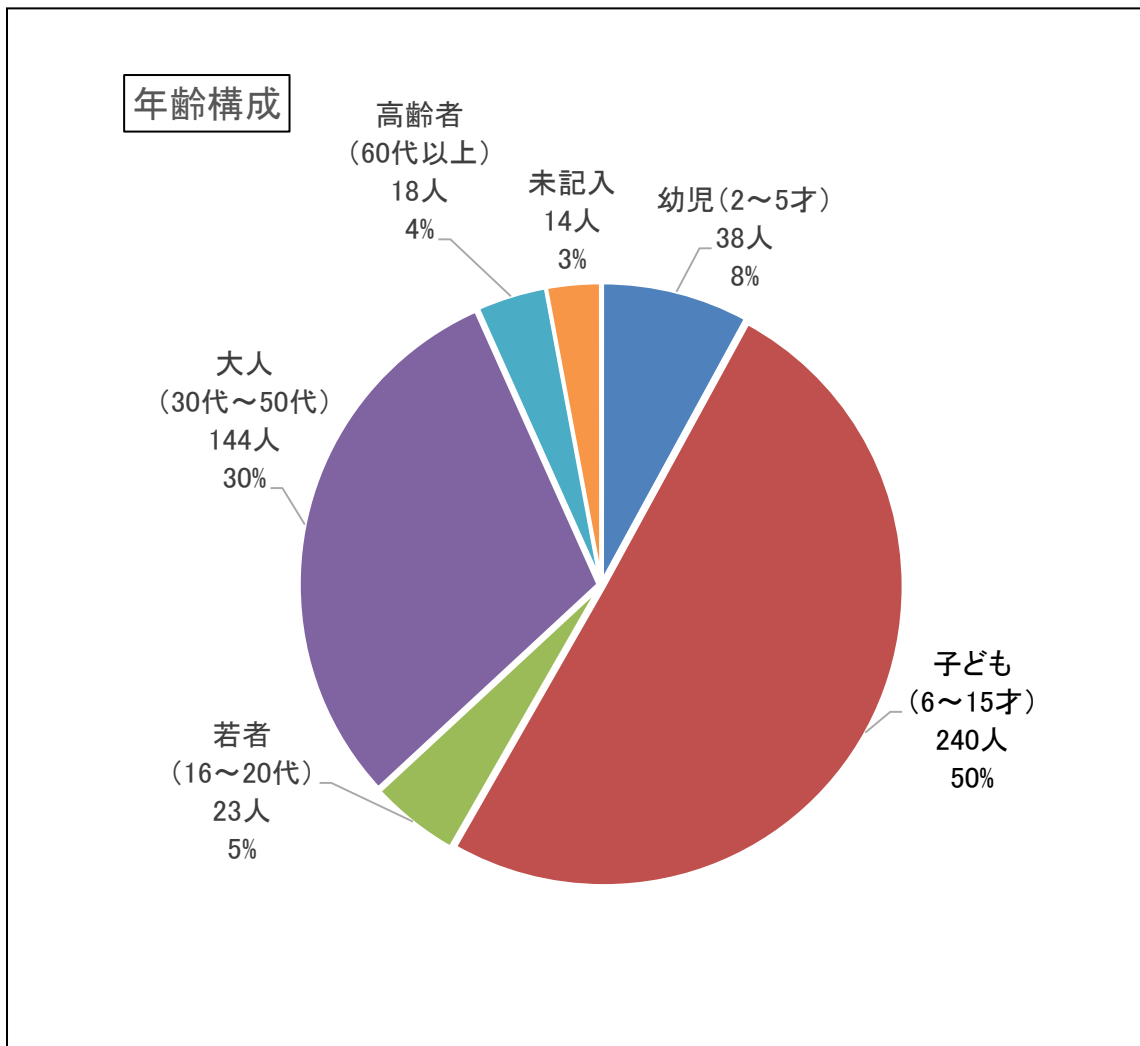
アンケートの取得方法は、まず受付にてアンケート用紙を配布した(来場者全員)。次にシアターで鑑賞後、または、展示会場での体験後に記入していただき、退場時に受付にて回収し、その特典としてクリアファイルを贈呈した。

表Ⅲ-2 イベント(その1)アンケート回収状況

アンケート		来場者数	アンケート回収数	回収率
8月12日	日	102	70	69%
8月13日	月	67	56	84%
8月15日	水	43	35	81%
8月16日	木	56	43	77%
8月17日	金	85	61	72%
8月18日	土	120	94	78%
8月19日	日	165	146	88%
合計・回収率平均		638	505	78%



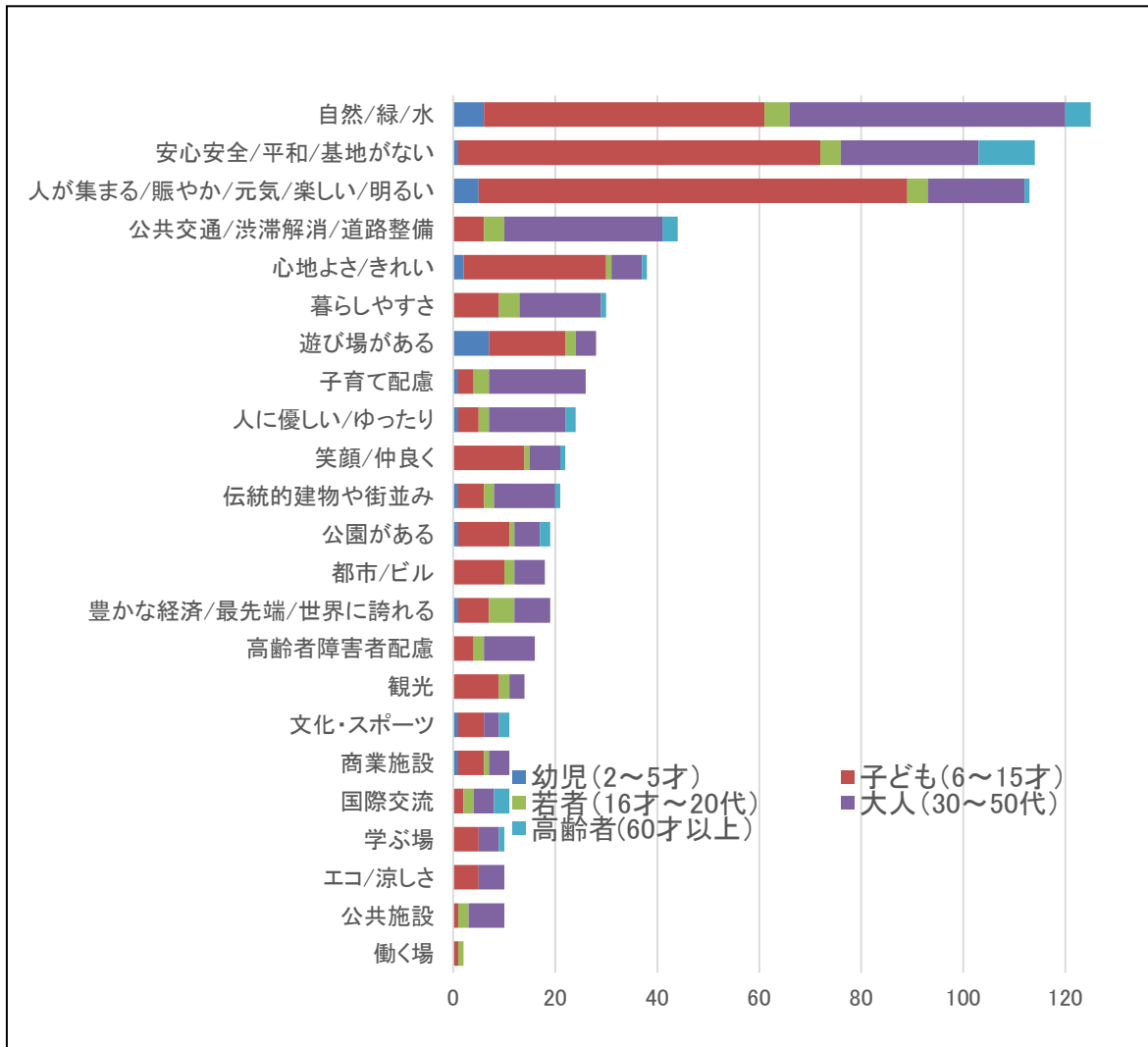
- ・ 幼児または低学年層の親子連れの参加が多く見られ、夏休みの宿題の参考になることをアピールできたと思われる。(子どもは低学年で親世代は、30代～40代)
- ・ 図書館2階の学習室の利用者(主に小学生)の来場もあった。(イベント会場と同フロア)
- ・ 当初目的とした対象のひとつである中学生については、うまく集客できなかったと感じている。



設問 1

未来のまちはどんなまちになったらいいと思いますか？

- ・緑の多さを挙げる人が圧倒的に多かった。シアター映像視聴、VR体験、パネル展示、PV視聴が影響を与えたことも考えられる。
- ・低年齢層のアンケートが3分の1を占めている。
概ね「緑」「平和」「楽しい」「安心安全」など、明るい未来志向の意見が多かった。
- ・原風景模型などで昔の生活の様子を知ったことでの驚きや、かつての風景の保存についての興味関心は、各年齢層ともに高かった。
- ・「安心・安全」においては、“子どもが遊べる、散歩ができる”など子どもに関連した併記が多かった。



【集計方法】:キーワードを抽出し集計
 ①自由記述からキーワードを複数抽出
 ②類似するキーワードはひとつにまとめた

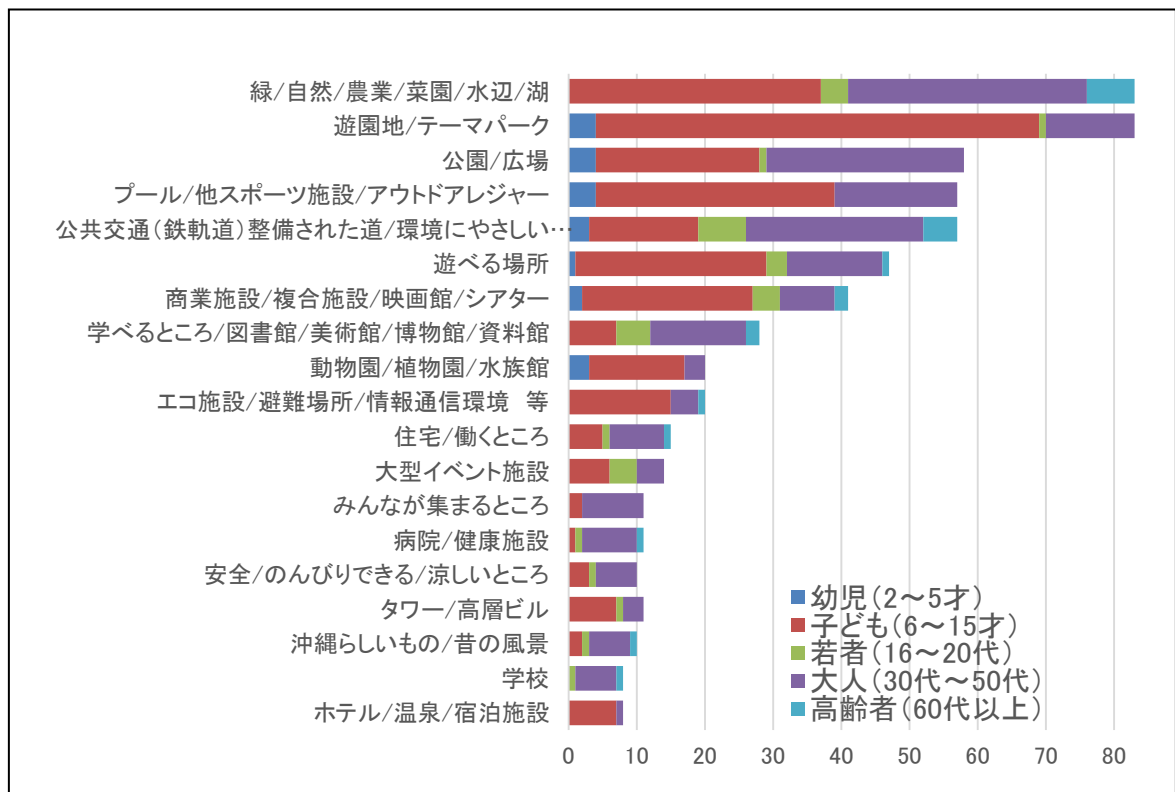
設問2

未来のまちには何がほしいですか？

- ・土や水など、「緑」、「自然」に関するもの、またそれに付随する「動植物・昆虫」などの意見が、幼児・子どもたちから多かった。
- ・「ディズニーランド」、「ユニバーサルスタジオジャパン」など、具体的なテーマパークを明記した子どもが多かった。
- ・「大きなプール」、「ドーム（イベント会場・野球場）」、「大きな公園」など、広いところで思いっきり遊びたいとの併記が多かった。
- ・大人は、「公共交通・整備された道」など、移動に関する対策を挙げているが、子どもたちは、乗り物として「空飛ぶ車」、「電気自動車」、「ロボット」を挙げている。これらの意見は、日常の環境（渋滞に対する意識の表現を想定）改善を求めているものと思われる。

〈その他特記すべき回答〉

- ・物より若者のチャレンジを応援する土壌（精神性も含め）がほしい。
- ・何かモニュメント（象徴）となるものがほしい。
- ・親子で一緒に楽しめるところがほしい。



【集計方法】:キーワードを抽出し集計

①自由記述からキーワードを複数抽出

②類似するキーワードはひとつにまとめた

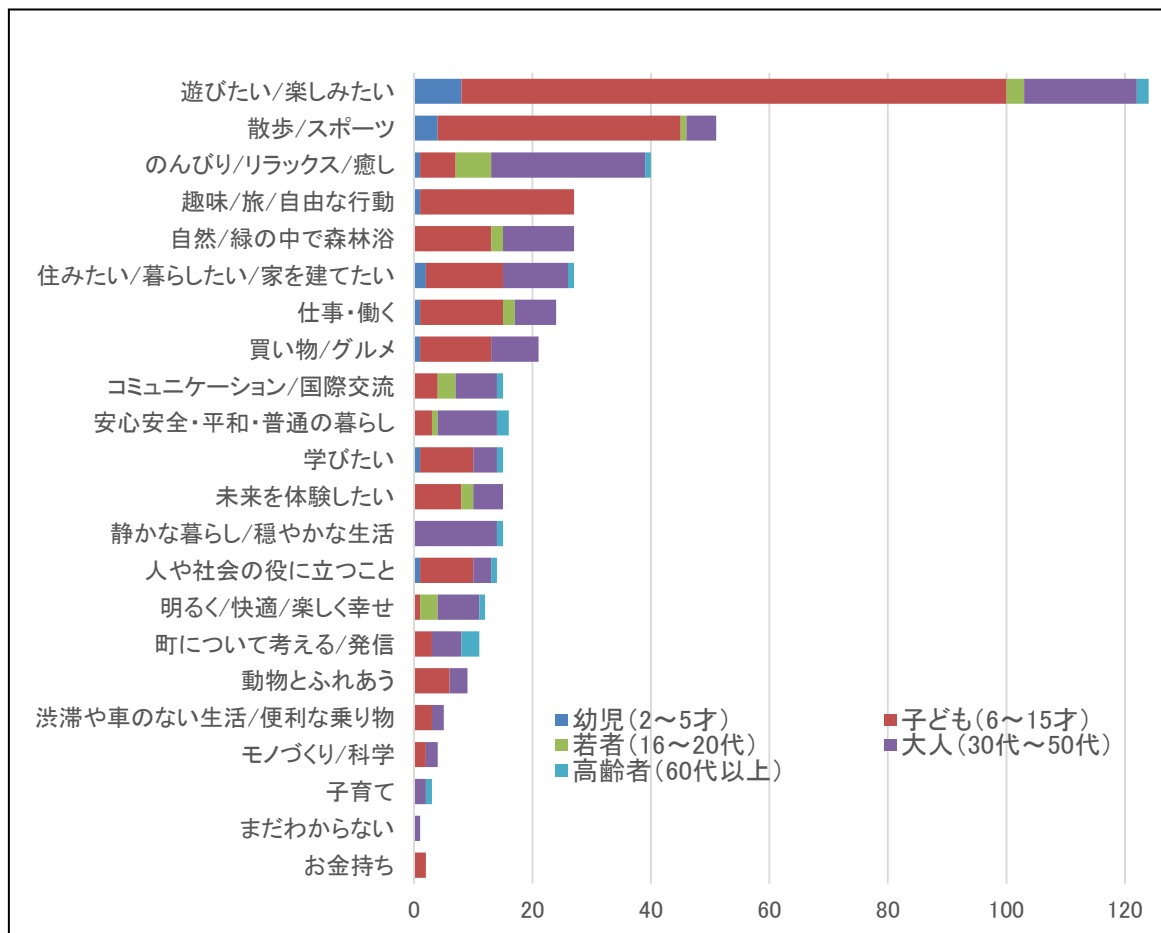
設問3

未来のまちで何をしたいですか？

- ・「遊びたい」、「楽しみたい」が最も多かったのは、他のキーワードとの併記が多かったためと思われる。
- ・「遊ぶ」の併記としては、スポーツや遊園地、公園や自然、家族や友だちと一緒に多かった。
- ・「楽しみたい」の併記としては、「遊ぶ」と同意であるとともに「買い物」や「のんびり・ゆったり」も含まれていた。
- ・年齢問わず、「住みたい」、「未来のまちに住みたい」などの意見も寄せられた。

〈その他特記すべき回答〉

- ・「ものづくり」のまちなど、特徴のあるまちになってほしい。
- ・働いている人も、家族や大切な人と過ごす時間を多く持てる環境となってほしい。



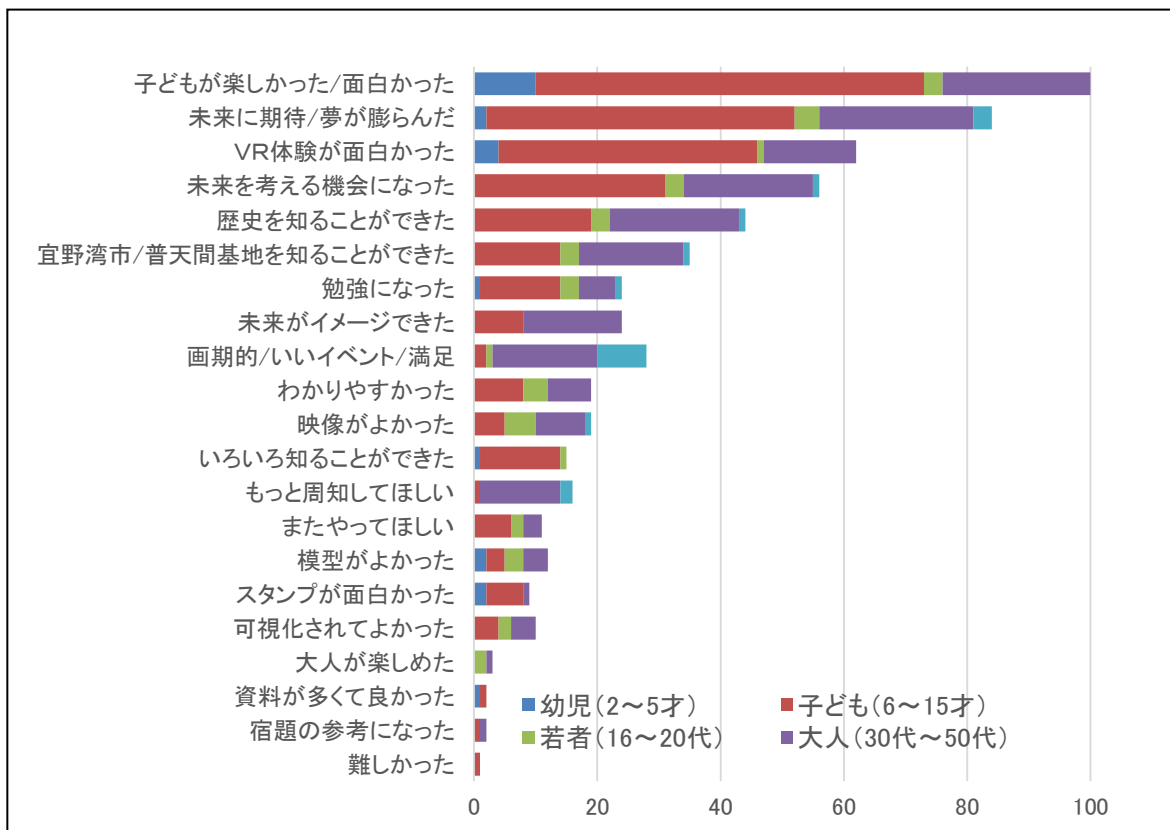
【集計方法】: キーワードを抽出し集計
 ①自由記述からキーワードを複数抽出
 ②類似するキーワードはひとつにまとめた

イベントの感想

- ・参加した人から好評を得られ、満足度も高かった。
- ・この場所の歴史について、“初めて知った”、“驚いた”、“知って良かった”などの意見が多かった。
- ・年齢問わず、未来のまちへの「夢・期待」が高かった。
- ・他の人にも広めて欲しい（周知方法など含め）、イベントの継続への期待が多かった。
- ・VR/模型、映像による視覚化、わかりやすさ、体験による伝達は、好評でかつ有効的であったものと思われる。

〈その他特記すべき回答〉

- ・1つのイメージだけではなく、たくさんのイメージを募集して、みんなでどんなまちがいいか考えられる場所があったらよい。
- ・都市開発のコンセプトや全体イメージがあまり分からなかった。
- ・跡地の利用は、だれがきめるのか？ どのような基準で跡地につくったほうがいいものを選ぶのか？ が知りたかった。
- ・返還後のまちづくりについて、過去の様子や自然資源を生かしていこうという考えが分かって良かった。



【集計方法】:キーワードを抽出し集計

- ①自由記述からキーワードを複数抽出 ②類似するキーワードはひとつにまとめた

アンケート用紙

【アンケート用紙】自由記述方式(スタンプラリー台紙)を兼ねる)

◇ 未来のまちについて考えよう!! ◇

1から3の中から1つえらんで考えてみてね。

1. 未来のまちはどんなまちになったらいいと思いますか?

2. 未来のまちには何があるといいと思いますか?

3. 未来のまちで何がしたいですか?

あなたのことについてお聞かせください。

性別 男 / 女 年齢 () 才 住んでいるところ 市内 / 県内 / 県外

イベントの感想

過去と未来を体験しながら ^{たいげん}スタンプ をあつめよう!

--	--	--	--

(3) - 3 シアター映像を見た感想

シアター会場で記入していただいた意見（フリーアンサー）をカテゴリー別に以下のとおりまとめた。

①飛行場移転について

- ・移設されるのに時間がかかるので、それまでにもっと色々考えて、みんなが楽しい町にできたらいいと思った。
- ・現実には連日連夜離陸時の爆音が苦しいです。それに対して何もできず…夢見ることを忘れている。
- ・ヘリの音で夜うるさくなくなれば、それでいい。
- ・私有地を取り戻せた人が、しっかりとプライベートを保てる環境があってほしい。
- ・普天間飛行場がなくなって、暮らしや学びの中心になったら本当にすてき。
- ・新たな雇用の創出や沖縄の活性化が実現できるよう願っている。
- ・まず、普天間飛行場があるととても不安だが、それがなくなるだけでとても平和になり、みんなが安心するとおもう。
- ・飛行場がなくなる日をはやく実現させてほしい。

②まちづくりについて

- ・とてもすごい未来の町です。世界中の人々も来て欲しい。
- ・公園や生活する人が便利な施設が沢山あるのがいい。
- ・伝統と多様性の基で、イノベーションをおこす「まちまーい」を作ってほしい。
- ・未来の町を見てみて、とても楽しそうだなあと思った。行きたいなあと思った場所はいっぱいあったけど、その中でも、キレイな水の公園に行きたいと思った。
- ・素晴らしい！しかし、絵に描いた餅にならない様に！計画は緻密に。
- ・もうちょっと家が多くて、お店や働く場所がほしい。

③暮らし方について

- ・赤ちゃんから高齢者まで、幅広い方達が楽しく、安心して過ごせるまちになるといい。
- ・子どもたちみんなが楽しく安全に遊べる場所。
- ・子育てにも優しい環境を！
- ・ゴミもなく、人もたくさんいていい町。
- ・沖縄に観光客が増えるし、自分も行ってみたい。
- ・自然、未来、歴史文化が共存し「未来の子ども」たちに沢山の刺激を与えてくれそう。
- ・安全で住みやすいところになってほしい。
- ・自然が身近にあって静かに暮らせる町（昔ながらの平屋がいいな）。
- ・未来のまちは、子どもからお年寄りまで、全ての人々が幸せに暮らせる場所であって欲しい。

④歴史について

- ・琉球の歴史と異文化を知ることができる場所として発展していくと面白いかと思う。
- ・歴史もしっかり残しつつ、緑の多い暮らしやすい未来になってほしい。
- ・普天間飛行場についての資料館のようなものは、残して欲しい。なくなるのは嬉しいけど、そこに至るまでの歴史が知れたらいい。
- ・沖縄の文化をみんながわかるようにするのはいい。
- ・平和記念資料館もあって、これまでの現状を残し伝えられればいい。

⑤緑のまちについて

- ・地元の人も集まれる、緑豊かな場所になってほしい。
- ・自然が豊かで平和になってほしい。
- ・緑や水を生かしたまちは、ステキだと思う。
- ・緑がたくさんあって、とても住みやすそう。
- ・緑が多くて、過ごしやすそう。
- ・ビルなどがたくさん建っても、緑を残していった方がいいと思う。
- ・とにかく緑がいっぱいあって素晴らしい！本当にこのようになるといい。

⑥エコについて

- ・建物が沢山できるのはいいが、地球温暖化のことも考えた、エコな町づくりができるといい。
- ・未来への希望がわくCGでした。安心安全でクリーンエネルギーを使ったまち！
- ・太陽光発電、充電。 雨水を活用。

⑦交通について

- ・自転車道の整備等、きちんとして欲しい。
- ・モノレールなどできるだけ車を使用しなくても移動できる手段があるといい。
- ・街の中に路面電車があったらいい。
- ・松並木の長いメインストリート。路面電車が主な交通になったらいい。

⑧まちの機能について

- ・ピクニック、いろんなスポーツができること。
- ・遊園地がある楽しい所。
- ・世界中から人々が集まる町なので、その国の文化や行事などを体験できる施設ができるといい。
- ・もうちょっと家が多くて、お店や働く場所がほしい。
- ・水遊びがたくさんできる場所ができたらいい。
- ・青空マーケットがあるのがいい。
- ・桜がキレイ、学ぶ場所もあっていいなあ。
- ・何かあったときに、大きな建物の避難場所。

- ・自然が沢山の公園 大きな映画館 遊園地。
- ・桜並木がすごくよかった。もしできたら是非お花見に行きたい。
- ・ホテルから沖縄のキレイな海がみえるのはポイント高い！
- ・商業施設など市としても税金を得られる施設が必要。
- ・公民館や地域の人々が交流できるような場所もあるとよい
- ・農業（畑・ハウスなど）の姿があった方がいい、土で生産する姿。消費に偏らないでほしい。

(4) まとめと今後の課題

(4) - 1 来場者の反応

- ・歴史（昔の宜野湾）においても、未来のまち（未来予想図）においても「知って良かった」という満足度は高かった。
- ・事前に関することなく立ち寄った来場者の滞在時間が長かったことから、「知る機会をつくる活動」を行うことが、県民・市民の興味を高めるものと考えている。
- ・普天間飛行場の歴史（戦前の生活、飛行場になった理由等）と、返還後の未来予想図を比較して伝えることで、市民（今回は、子どもと30代～40代）には、驚きや期待の反応が見られた。

(4) - 2 意見聴取について

- ・今回のアンケートは、自由記述のみとしたため、単に選択肢を選ぶのではなく、今までは違う視点で、市民の生の声「キーワード」が集まった。
- ・今後、対象や設定を変えながら、継続することで、多くの県民・市民の幅広い意見聴取と興味を喚起させることが期待できる。

(4) - 3 内容について

- ・今回、不特定多数の県民・市民を対象に開催したイベントとして、直接市民が見て、触れて、体験してもらえる機会を含め、多くの収穫を得られた。
- ・今回は、原風景模型とVRによるゲームという手法を使い、情報を知識として発信することに留まらず、体験する（体を動かす、触れる、試す、感じる等）ことで市民自ら考え、意識を高める機会を提供できた。

(4) - 4 今後の検討課題

- ・周知の徹底
 ※告知方法の拡充、出展イベントの選択
- ・体験型コンテンツの充実
- ・定性的な県民・市民の意見の収集 ※定量的なもの併せても可
- ・対象年齢層の拡大

今回の重点対象とした幼児、子どもという低年齢層に対しては、引き続き啓発活動を続けるとともに、もう少し 10 代後半・20 代の年齢層にもアプローチすることで、より幅広い啓発と動向が確認できる。

今後も、県民・市民に対して、体験しながら、よりわかりやすい情報発信活動を継続する。それらの活動は、県民・市民が「自ら考えるきっかけ」と捉え、幅広い意見の収集をしていくことが、地権者等の合意形成に向けた気運の醸成につながる、と考える。

(5) 展示物

(5) - 1 パネル (実寸サイズ : B1)

① みんなの家は



② 普天間飛行場のこと

普天間飛行場のこと

**宜野湾市の約 1/4
那覇新都心の 2.2 倍**

普天間飛行場の総面積
4.763km² (476.3ha)

面積の割合

国・県・市の土地	約 10%
民間の土地	約 90%

地主数約 3,680 名

普天間飛行場の歴史的経緯

1945年 4月	太平洋戦争時、米軍の沖縄上陸により 沖縄戦開始
6月ごろ	米軍に土地を接収され、本土決戦に備えて 普天間飛行場建設開始
6月23日	沖縄戦での組織的戦闘が終了
1962年	米軍が基地のフェンス設置開始
1972年 5月15日	沖縄の本土復帰
1978年	ハンビー飛行場の返還に伴い、 その基地機能が普天間飛行場へ移され、 現在のような運用形態へ

くわしくは、「普天間未来予想図」ホームページをご覧ください。 <http://www.pref.okinawa.jp/futenma-mirai/>

③ くらべてみよう 普天間飛行場 今・昔

くらべて見よう！ 普天間飛行場 今・昔

今

飛行場となってから

2009年 衛星写真

昔

人々がくらしていたころ

1945年 衛星写真

模型は、このエリアだよ！

くわしくは、「普天間未来予想図」ホームページをご覧ください。 <http://www.pref.okinawa.jp/futenma-mirai/>

④ 普天間飛行場 ここはどんなところ (シマの基層)

普天間飛行場 ここはどんなところ?

目的は?
普天間の人が生活の拠り所として暮らしています。

緑は?
普天間の緑が豊かです。

地形は?
普天間の地形が特徴的です。

地下は?
普天間の地下には、地下水位が浅い場所があります。

南側の緑地
●南側の緑地は、普天間の緑地として活用されています。

北側の緑地
●北側の緑地は、普天間の緑地として活用されています。

南東部地下水入口
●南東部の地下水入口は、普天間の地下水として活用されています。

地下に流れる水のしくみ
●地下に流れる水のしくみは、普天間の地下水として活用されています。

くわしくは、「普天間未来予想図」ホームページをごらんください。 <http://www.pref.okinawa.jp/futenma-miral/>

⑤ 模型でわかる地形と緑を活かした集落のようす

模型でわかる地形と緑を活かした集落のようす

風から集落や畑を守っていた緑地
●緑地は、風から集落や畑を守っていました。

家の向きと屋敷林
●家の向きと屋敷林は、地形と緑を活かして建てられました。

並松街道
●並松街道は、普天間宮へお参りに行く道の原色づくりだけでなく、北風を和らげる効果を上げるために植樹が植えられたと考えられます。

東からの風
●東からの風は、普天間の集落を襲っていました。

くわしくは、「普天間未来予想図」ホームページをごらんください。 <http://www.pref.okinawa.jp/futenma-miral/>

⑥ 模型でわかる昔の集落のようす (旧宜野湾集落)

模型でわかる昔の集落のようす 旧宜野湾集落

① ミーガッコウ (福原小学校)
●福原小学校は、旧宜野湾集落の中心校として建てられました。

② 宜野湾ウマヰ (馬場)
●馬場は、旧宜野湾集落の中心地として建てられました。

③ 宜野湾ウマヰ (馬場)
●馬場は、旧宜野湾集落の中心地として建てられました。

④ マチヒコ (旗引辻)
●旗引辻は、旧宜野湾集落の中心地として建てられました。

⑤ マチグウ (市場)
●市場は、旧宜野湾集落の中心地として建てられました。

⑥ 一八ギョウシナ (御牛場)
●御牛場は、旧宜野湾集落の中心地として建てられました。

⑦ 宜野湾メーサー古泉
●メーサー古泉は、旧宜野湾集落の中心地として建てられました。

⑧ 宜野湾のクシスカー (井泉)
●井泉は、旧宜野湾集落の中心地として建てられました。

⑨ メーサー (前の御影)
●御影は、旧宜野湾集落の中心地として建てられました。

⑩ 宜野湾クシスカー (後の御影)
●御影は、旧宜野湾集落の中心地として建てられました。

くわしくは、「普天間未来予想図」ホームページをごらんください。 <http://www.pref.okinawa.jp/futenma-miral/>

⑦ 模型でわかる昔の集落のようす (神山集落)

模型でわかる昔の集落のようす

①ウツミダグミ (大道の并路)
大野ダグミ (道のり)です。

②メヌムイ
大野ダグミ (道のり)です。

③神山のメヌムイ (湧泉)
一帯を流す水が湧き出ている川です。毎日使う水や飲み水などに使われています。

④神山のウツミダグミ (古湧泉)
水の量は豊富ですが、メヌムイ (湧泉) のような湧き水が少なく、特に神山の湧き水は古くから大切に守られてきました。

⑤直野津登壇街道
徳川幕府の時代、尾道藩が普天間藩を助めて参陣した1644年から参陣の道が通りました。参陣の普天間藩の参陣は、直野津登壇街道が中心で、木がつかないまがは普天間藩の参陣に苦しむようになりました。参陣1000年の参陣は、1952年(昭和27年)に直野津登壇街道に指定されましたが、戦中戦後にほとんどが切られてしまいました。わずかに残った参陣も、台風やダグミの参陣に、今はその参陣を見ることはできません。

⑥カンミンモイ (神道) とアジバカ (桜)
神道も神道(カンミンモイ)の参陣でできる参陣は、参陣の参陣(神)をまつて(アジバカ)です。アジバカ(桜)の参陣(アジバカ)があります。参陣の参陣(アジバカ)をまつて(アジバカ)です。参陣の参陣(アジバカ)をまつて(アジバカ)です。参陣の参陣(アジバカ)をまつて(アジバカ)です。

重要な道筋

⑦神山トウシツ
神山集落の参陣 (参陣の参陣) でした。ここには、参陣(アジバカ)の参陣 (神をまつる) があります。参陣(アジバカ)の参陣 (神をまつる) があります。参陣(アジバカ)の参陣 (神をまつる) があります。

⑧神山後園ウツミ (田舎) 参陣
1911年(明治44)に建てられました。参陣(アジバカ)の参陣 (神をまつる) があります。参陣(アジバカ)の参陣 (神をまつる) があります。参陣(アジバカ)の参陣 (神をまつる) があります。

⑨神山チラガマ前穴参陣
神山集落の参陣 (神をまつる) があります。参陣(アジバカ)の参陣 (神をまつる) があります。参陣(アジバカ)の参陣 (神をまつる) があります。

くわしくは、「普天間未来予想図」ホームページをご覧ください。 <http://www.pref.okinawa.jp/utenma-mirai/>

⑧ 基地がまちになればこんなに変わる

基地がまちになれば、こんなに変わる！

基地がまちになっただころは

どのように変わったかな？

那覇新都心地区 (那覇市)

参陣前
参陣後

参陣前
参陣後

小禄・金城地区 (那覇市)

参陣前
参陣後

参陣前
参陣後

桑江・北前地区 (北谷町)

参陣前
参陣後

参陣前
参陣後

普天間飛行場がまちになったら？

くわしくは、「普天間未来予想図」ホームページをご覧ください。 <http://www.pref.okinawa.jp/utenma-mirai/>

⑨ 未来のまちのキーワード 緑の中のまち

未来のまちのキーワード

暮らしがよくなる **みんなが** 働きたくなる **みんなが** 訪れたい **みんなが**

健康 安心 安全 休養 緑 空気 水 土 木 花 草 虫 鳥 魚 貝 魚 貝 魚 貝

「緑の中のまち」

緑は気持ちをよくなる

30℃ → 28.2℃ (参陣: IWSTI)

参陣(アジバカ)が1.5倍に!

緑はまちを涼しくする

参陣(アジバカ)で冷えたままの空気が流れる

緑の中で休むと活気がわく

参陣(アジバカ)が1.5倍に!

緑は空気をきれいにする

酸素をだす CO₂ 二酸化炭素をすう

緑のカーテンは室内を涼しくする

参陣(アジバカ)が1.5倍に!

緑は、土地ののちを高める

住宅のデザイン 参陣(アジバカ)の参陣 (神をまつる) があります。

くわしくは、「普天間未来予想図」ホームページをご覧ください。 <http://www.pref.okinawa.jp/utenma-mirai/>

(5) - 2 VR体験コーナー説明パネル(実寸サイズ:A3)

コース1
訪れたくなるまち

未来のまちを歩いてみよう!

気球を探してクイズに答えよう!

気球の下にヒントがあるよ!

コース1
訪れたくなるまち

大きな池のある公園

サシの並木で(かりゆし)を着ている人は何人?

スタートはこのあたりから

琉球松の並木道 並松街道

街道での建物は何階建て?

展望台があるタワー

気球の下を走っているタクシーの色は?

水上ステージがある交流広場

水上ステージの真ん中にいるのは何人?

ドーム型のスタジアム

万国旗、日の丸は道路標識から教えて何本目?

くわしくは、「普天間未来予想図」ホームページをごらんください。 <http://www.pref.okinawa.jp/futenma-mirai/>

コース2
暮らしたくなるまち

未来のまちを歩いてみよう!

気球を探してクイズに答えよう!

気球の下にヒントがあるよ!

スタートはこのあたりから

コース2
暮らしたくなるまち

緑と花に囲まれた住宅地

気球の下にいるのは何人?

小川が流れる緑の道

ほうしをかぶっている人は何人?

桜が咲く小学校と保育園

保育園の底にあるのはどんな遊び道具?

琉球文化を体験できる歴史公園

公園の前を走っている車は何色?

広い芝生の公園

公園の真ん中にあるガジュマルの木は何本?

くわしくは、「普天間未来予想図」ホームページをごらんください。 <http://www.pref.okinawa.jp/futenma-mirai/>

コース3
働きたくなるまち

未来のまちを歩いてみよう!

気球を探してクイズに答えよう!

気球の下にヒントがあるよ!

コース3
働きたくなるまち

若者たちが集まるアリーナ

広場で自転車をおしている人は何人?

馬がいる?! 馬場公園

広場にちょっと大きな動物は?

青空色の研究所

セグウェイに乗っている人は何人?

森の中の大学

大学の広場のキッチンカーは何台?

メヌカーがある公園

ベンチが置いてある建物の屋根は何色?





スタートはこのあたりから






くわしくは、「普天間未来予想図」ホームページをごらんください。 <http://www.pref.okinawa.jp/futenma-mirai/>






(5) - 3 シアター映像 画コンテ (約 8 分)

今までに作成したPVを再編集し飛行場跡地にこんなまちができれば、というイメージをできるだけわかりやすくまとめた。またシアター観賞後にアンケートについて答えるためのきっかけの役割も果たすことも企図した。さらに展示コーナーへの導入（イントロ）の役割も果たしている。

No	時間	映像	ナレーション
00	3 秒 /3 秒		
01	32 秒 /35 秒		これから、みなさんと一緒に、 普天間飛行場の未来のまちを 想像してみましょう。 ここでは、地形や樹林 地下に流れている水、 暮らしていた人たちの生活や 知恵を活かした 新しいまちをイメージしてみました。 まずは、あのタワーまで行ってみましょう。
02	9 秒 /44 秒		ゴールデンシャワーの並木道。 ここはまちのメインストリート。
03	9 秒 /53 秒		タワーに登ってみましょう。 展望台から、西海岸が見えてきました。
04	4 秒 /57 秒		タワーの麓には 池のある大きな公園。

No	時間	映像	ナレーション
05	7 秒 /1分04秒		世界中から、 たくさんの人たちが集まっています。
06	15 秒 /1分19秒		公園のイメージをちょっと変えてみましょう。 建物や緑の配置をかえると、こんなふうになります。
07	7 秒 /1分26秒		他のところにも、目を向けてみましょう。 スタジアムとアリーナが見えてきました。
08	6 秒 /1分32秒		アリーナの入口に降りてみましょう。
09	8 秒 /1分40秒		多くの人が集い 楽しそうにおしゃべりしています。
10	7 秒 /1分47秒		では、タワーに戻り アリーナの左側に目を向けてみましょう。

No	時間	映像	ナレーション
11	8 秒 /1分 55 秒		ちょっと変わった青い屋根が見えます。 横の広場に降りてみましょう。
12	9 秒 /2分 4 秒		広場の水上ステージ、 イベントをやったら楽しそうですね。
13	9 秒 /2分 13 秒		となりでは青空マーケットが開かれています。 沖縄の野菜や果物であふれています。
14	10 秒 /2分 23 秒		風通しのいい空中庭園。 ここからも海岸が見渡せます。
15	11 秒 /2分 44 秒		タワーの展望台に戻りましょう。 更に見渡すと 東海岸も見えます。 下に降りて、街並みを歩いてみましょう。
16	16 秒 /3分 00 秒		ここは、並松街道。 昔、琉球王国の王様も通った 琉球松の並木道をイメージしています。
17	17 秒 /3分 17 秒		近くには、歴史公園があります。 琉球王国時代から引き継がれた 沖縄の文化を体験できます。

No	時間	映像	ナレーション
18	17 秒 /3分34秒		少し歩くと、馬場公園があります。 昔このあたりにあった集落では、 馬を競わせたり、闘牛をしたり、みんなの楽しみ の場があちらこちらにありました。 そんな風景をイメージした公園です。
19	8 秒 /3分42秒		湧き水を活かした水辺の広場。
20	8 秒 /3分50秒		昔、集落の行事や生活で使われていたカーを、 そのまま残しています。
21	15 秒 /4分05秒		地下の水の道にそって、小川が流れています。
	10 秒 /4分15秒		緑と水にあふれた未来のまちのイメージです。
23	7 秒 /4分22秒		未来のまちには、 みんなが暮らす住宅もあります。
24	8 秒 /4分30秒		涼しい風を送り出す木々の横には、 石垣に囲われた、戸建て住宅。

No	時間	映像	ナレーション
25	5 秒 /4分35秒		こちらは集合住宅
26	8 秒 /4分43秒		家々の間には、木々や花々があふれ、 そこでは子どもたちが遊んでいます。
27	7 秒 /4分50秒		まちの中の住宅は、 低い建物だとこんなふうに見えます。
28	9 秒 /4分59秒		高層マンションにするとこんな風に見えます。 いろいろイメージを膨らませてみましょう。
29	6 秒 /5分05秒		住宅街を通り抜けると 広場が見えてきました。
30	7 秒 /5分12秒		散歩をしたり、ピクニックをしたり、 憩いの場となります。
31	16 秒 /5分28秒		大きな災害の時には、 みんなの避難場所にもなります。 心地良い風を取り込み、安全で安心して暮らせる 未来のまちのイメージです。

No	時間	映像	ナレーション
32	10 秒 /5分 38 秒		未来のまちは、世界中から働く人が 集まって来るまち。
33	22 秒 /6分 00 秒		働く場所を覗いてみましょう。
34	14 秒 /6分 14 秒		働く場所の周りにも、沢山の緑があります。
35	10 秒 /6分 21 秒		あれ？なんか変わった建物。
36	7 秒 /6分 28 秒		植物を育てているようですね。 何を作っているのでしょうか。
37	5 秒 /6分 33 秒		次は、学ぶ場所を見てみましょう。
38	4 秒 /6分 37 秒		ここにも、緑がいっぱい。

No	時間	映像	ナレーション
39	6 秒 /6分43秒		世界中から学生が集まっています。
40	4 秒 /6分51秒		楽しむ場所を見てみましょう。
41	8 秒 /6分59秒		ここは、桜並木。 日本一早くお花見ができますね。
42	3 秒 /7分02秒		ホテルを覗いてみましょう。
43	7 秒 /7分09秒		屋上のプールからは 海を眺めながら、楽しむことができます。
44	34 秒 /7分43秒		世界中から人々が集まり、暮らし、働き、学び、楽しむ そんな、普天間飛行場の未来のまち。 みなさんも、想像してみませんか。
45	5 秒 /7分48秒		