



農 計 第 1415 号

平成 20年 9月 8日

中 城 村
村長 浜 田 京 介 殿

沖縄県農林水産部
部長 護得久 友子



「琉球諸島沿岸海岸保全基本計画」の追加について（照会）

中城湾海岸12北浜地区の海岸を整備するにあたり海岸法第2条の3の規定により「琉球諸島沿岸海岸保全基本計画（平成15年4月）」に追加する必要がありますので貴職の意見を照会します。

記

添付資料：「琉球諸島沿岸海岸保全計画」海岸保全施設整備計画—新旧対照表

資料-1 海岸保全施設整備計画表

資料-2 海岸保全施設整備計画図

担当者


沖縄県農林水産部村づくり計画課 事業計画班

主任技師 鉢嶺 貞雄

THE : 098-866-2263

FAX : 098-869-0557

E-mail : hchimnes@pref.okinawa.lg.jp



中 産 第 8 1 0 号
平成20年 9 月10日

沖縄県農林水産部
部長 護得久 友子 殿

中城村長 浜 田 京



「琉球諸島沿岸海岸保全基本計画」の追加について（回答）

平成20年9月8日付け農計第1415号で農林水産部村づくり計画課課長より照会の
ありました「琉球諸島沿岸海岸保全基本計画」の追加する事について異存はありません。




農 計 第 1415 号

平成 20年 9月 8日

沖縄県土木建築部海岸防災課
課 長 田盛 繁美 殿

農林水産部村づくり計画課
課 長 知 念



「琉球諸島沿岸海岸保全基本計画」の追加について（照会）

中城湾海岸12北浜地区の海岸を整備するにあたり海岸法第2条の3の規定により「琉球諸島沿岸海岸保全基本計画（平成15年4月）」の海岸保全施設整備計画表に追加する必要がありますので貴職の意見を照会します。

記

添付資料：「琉球諸島沿岸海岸保全計画」海岸保全施設整備計画――新旧対照表

資料－1 海岸保全施設整備計画表

資料－2 海岸保全施設整備計画図

担当者

沖縄県農林水産部村づくり計画課 事業計画班

主任技師 鉢嶺 貞雄

TEL：098-866-2263

FAX：098-869-0557

E-mail：hchimnes@pref.okinawa.lg.jp

土 海 第 785 号
平成20年 9月25日

農林水産部村づくり計画課
課 長 知念 武 殿

土木建築部海岸防災課
課 長 田盛 繁美



「琉球諸島沿岸海岸保全基本計画」の追加について (回答)

平成20年9月8日付け農計第1415号で照会のありました、中城湾海岸12北浜地区を「琉球諸島沿岸海岸保全基本計画」に追加することに異議はありません。

「琉球諸島沿岸海岸保全基本計画」新旧対照表

旧	新
序章 琉球諸島沿岸の海岸の保全に関する基本理念	序章 琉球諸島沿岸の海岸の保全に関する基本理念
第1章 海岸の保全に関する事項	第1章 海岸の保全に関する事項
(1) 海岸の現況及び保全の基本的方向に関する事項 ①海岸の現況 ②海岸保全の基本的方向：長期的あり方	(1) 海岸の現況及び保全の基本的方向に関する事項 ①変更なし ②変更なし
(2) 海岸の防護に関する事項 ①一連の海岸保全施設等整備区域の設定 ②海岸保全施設整備による高潮対策の推進 ③海岸保全施設整備による浸食対策の推進 ④地域の特長を活かす海岸保全施設の再整備 ⑤津波等大規模災害のためのソフト対策の推進（ハザードマップ等のソフト対策の推進） ⑥異常潮位の実態把握と原因究明調査の推進および観測監視体制の強化	(2) 海岸の防護に関する事項 ①変更なし ②変更なし ③変更なし ④変更なし ⑤変更なし ⑥変更なし
(3) 海岸環境の整備及び保全に関する事項 ①海岸環境を積極的に保全する区域の設定 ②生物に配慮した海岸保全施設整備の推進 ③自然景観に配慮した海岸保全施設整備の推進 ④海岸環境保全のための規制措置と環境教育の推進 ⑤赤土汚濁に関する事項	(3) 海岸環境の整備及び保全に関する事項 ①変更なし ② 変更なし ③変更なし ④変更なし ⑤変更なし

<p>(4) 海岸における公衆の適正な利用に関する事項</p> <p>①利用者に配慮した海岸保全施設整備の推進</p> <p>②利用者に配慮した利便施設整備の推進</p> <p>③海浜の自由使用に関する広報活動の推進</p> <p>④市町村が主体となった海岸管理の推進</p>	<p>(4) 海岸における公衆の適正な利用に関する事項</p> <p>①変更なし</p> <p>②変更なし</p> <p>③変更なし</p> <p>④変更なし</p>
<p>(5) その他の重要事項</p> <p>①連携事業の推進</p> <p>②地域住民の参画と情報公開</p> <p>③計画の見直し</p>	<p>(5) その他の重要事項</p> <p>①変更なし</p> <p>③変更なし</p> <p>③変更なし</p>
<p>第2章 海岸保全施設の整備に関する事項</p>	<p>第2章 海岸保全施設の整備に関する事項</p>
<p>(1) 琉球諸島沿岸の現況特性による地域区分</p>	<p>(1) 琉球諸島沿岸の現況特性による地域区分</p> <p>変更なし</p>
<p>(2) ゾーン毎の海岸保全施設整備の方向</p>	<p>(2) ゾーン毎の海岸保全施設整備の方向</p>
<p>(3) 海岸保全施設整備計画</p> <p>①海岸保全施設を整備しようとする区域</p> <p>②海岸保全の種類、規模及び配置等</p> <p>③海岸保全施設による受益の地域及びその状況</p>	<p>(3) 海岸保全施設整備計画</p> <p>①変更なし</p> <p>②変更なし</p> <p>③変更なし</p>
<p>(4) 海岸環境を積極的に保全する区域</p>	<p>(4) 海岸環境を積極的に保全する区域</p> <p>変更なし</p>
<p>(5) その他の留意事項</p> <p>①「沖縄らしい海岸保全施設設計の手引き」について</p> <p>②設計外力及び設計手法の統一について</p>	<p>(5) その他の留意事項</p> <p>①変更なし</p> <p>②変更なし</p>

<p>【用語等補足説明】</p> <p>海岸保全施設整備計画書</p> <p>海岸保全施設整備計画書</p> <p>海岸保全施設整備計画図</p>	<p>【用語等補足説明】</p> <p>変更なし</p> <p>海岸保全施設整備計画書</p> <p>変更なし</p> <p>海岸保全施設整備計画表</p> <p>変更あり（資料1）</p> <p>海岸保全施設整備計画図</p> <p>変更あり（資料2）</p>
---	---

対照表

「琉球沿岸 海岸保全基本計画」海岸保全施設整備計画表

資料一-1

追加

整理番号	図面番号	海岸名	受益の地域		海岸保全施設の規模及び種類		管理者	国所官	安全地域の指定状況	整備状況	再整備	事業内容	整備イメージ
			地域	状況	規模(m)	主な施設の種類の種類							
161	農41	中城湾海岸12北浜地区	中城村	北浜	農用地、その他	974	農村振興局	農村整備課	指定中	新規		高潮	利用と環境及び景観に配慮して波浪・高潮対策施設の整備を図る。

削除

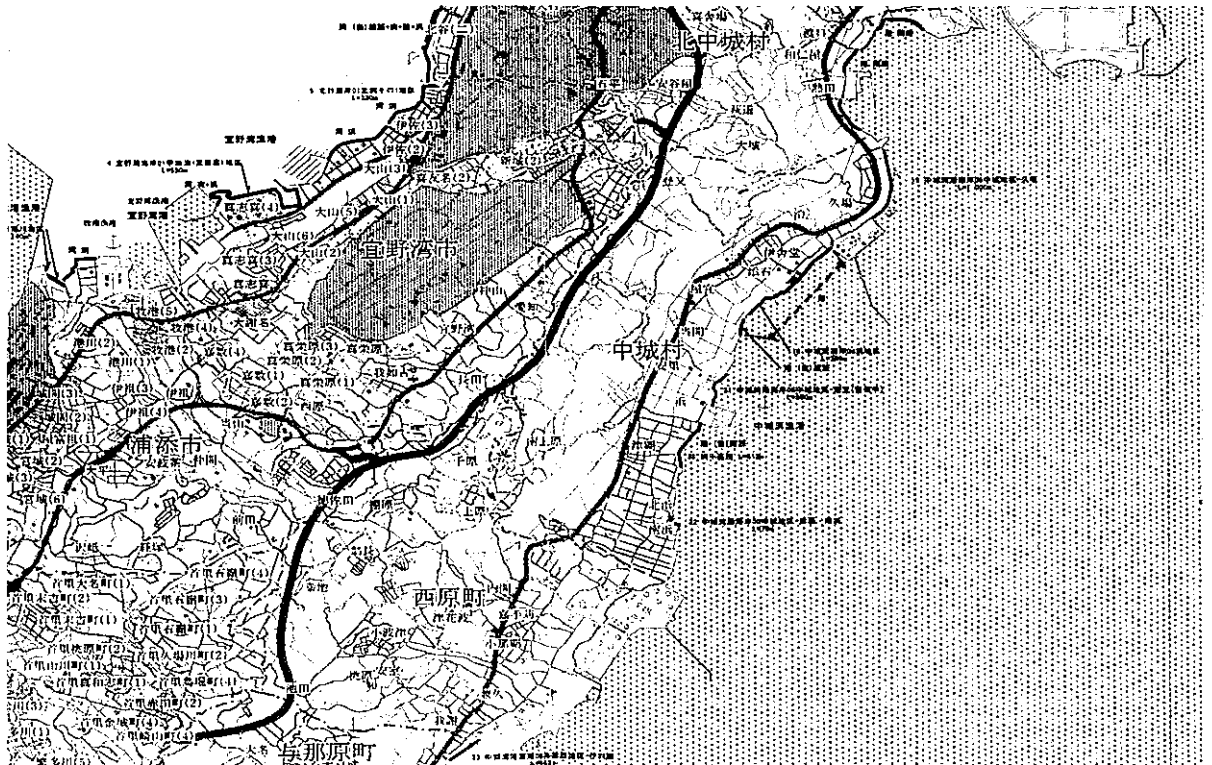
整理番号	図面番号	海岸名	受益の地域		海岸保全施設の規模及び種類		管理者	国所官	安全地域の指定状況	整備状況	再整備	事業内容	整備イメージ
			地域	状況	規模(m)	主な施設の種類の種類							
86	港22	中城湾海岸05	中城村	南浜	住宅地、農用地、その他	70	港湾局	港湾課	×	新規	○	高潮	環境・利用に配慮して波浪・高潮対策施設の整備を図る。

対照表

「琉球諸島沿岸海岸保全基本計画」海岸保全施設整備計画図

資料-2

現行



追加

