

第2 産 業

1 島別産業別就業者数(15歳以上)

平成27年国勢調査(H27. 10. 1現在)

区分	島名	総数 (A+B+C+D)	第1次産業			第2次産業			第3次産業															分類不能 (D)		
			小計 (A)	農業・ 林業	うち農業	漁業	小計 (B)	鉱業	建設業	製造業	小計 (C)	電力・ 熱水道	電気・ ガス 給排水	情報 通信業	運輸業 郵便業	卸売業 小売業	金融業 保険業	不動産 業・ 物品 賃貸業	学 研 専 門 技 術 研 究 開 発 業	宿 泊 業 ・ 食 事 業	生 活 サ ー ビ ス 業	活 動 サ ー ビ ス 業	教 育 業		医 療 業	福 祉 業
	伊平屋島	総数 572	105	63	61	42	121	0	83	38	340	1	0	20	34	0	8	2	40	6	33	48	26	21	101	6
		男 353	94	56	54	38	88	0	76	12	166	0	0	18	13	0	6	2	10	1	13	9	17	16	61	5
		女 219	11	7	7	4	33	0	7	26	174	1	0	2	21	0	2	0	30	5	20	39	9	5	40	1
	野南島	総数 51	6	5	5	1	15	0	4	11	29	0	0	1	4	0	0	0	2	0	13	2	1	0	6	1
		男 27	5	4	4	1	9	0	4	5	12	0	0	1	0	0	0	0	1	0	6	0	0	0	4	1
		女 24	1	1	1	0	6	0	0	6	17	0	0	0	4	0	0	0	1	0	7	2	1	0	2	0
	伊是名島	総数 739	194	159	159	35	158	0	94	64	387	3	0	28	38	0	2	1	37	7	39	83	42	26	81	0
		男 471	158	126	126	32	135	0	86	49	178	2	0	23	12	0	1	1	10	3	17	17	21	21	50	0
		女 268	36	33	33	3	23	0	8	15	209	1	0	5	26	0	1	0	27	4	22	66	21	5	31	0
	伊江島	総数 2,287	770	722	721	48	326	0	254	72	1,188	4	6	66	200	1	9	31	274	53	90	182	47	72	153	3
		男 1,341	532	487	486	45	264	0	224	40	544	3	5	54	76	1	6	24	93	30	27	35	28	59	103	1
		女 946	238	235	235	3	62	0	30	32	644	1	1	12	124	0	3	7	181	23	63	147	19	13	50	2
	水納島*	総数 -	-	-	-	-	-	-	-	-	-	-	-	-	-	-	-	-	-	-	-	-	-	-	-	-
		男 -	-	-	-	-	-	-	-	-	-	-	-	-	-	-	-	-	-	-	-	-	-	-	-	-
		女 -	-	-	-	-	-	-	-	-	-	-	-	-	-	-	-	-	-	-	-	-	-	-	-	-
	北部 圏域	総数 3,649	1,075	949	946	126	620	0	435	185	1,944	8	6	115	276	1	19	34	353	66	175	315	116	119	341	10
		男 2,192	789	673	670	116	496	0	390	106	900	5	5	96	101	1	13	27	114	34	63	61	66	96	218	7
		女 1,457	286	276	276	10	124	0	45	79	1,044	3	1	19	175	0	6	7	239	32	112	254	50	23	123	3
	津堅島	総数 147	99	38	38	61	0	0	0	0	44	1	0	4	8	0	0	0	4	1	4	15	1	6	0	4
		男 109	89	28	28	61	0	0	0	0	17	0	0	3	4	0	0	0	2	1	1	3	0	3	0	3
		女 38	10	10	10	0	0	0	0	0	27	1	0	1	4	0	0	0	2	0	3	12	1	3	0	1
	久高島	総数 99	27	10	10	17	5	0	4	1	66	1	0	5	4	0	2	1	21	6	20	2	2	2	0	1
		男 60	24	7	7	17	4	0	3	1	31	1	0	5	2	0	0	1	6	4	8	1	1	2	0	1
		女 39	3	3	3	0	1	0	1	0	35	0	0	0	2	0	2	0	15	2	12	1	1	0	0	0
	栗国島	総数 363	37	37	37	0	88	1	65	22	226	5	0	17	12	0	0	0	27	5	30	40	15	8	67	12
		男 259	30	30	30	0	81	1	63	17	140	5	0	14	8	0	0	0	11	5	14	16	8	7	52	8
		女 104	7	7	7	0	7	0	2	5	86	0	0	3	4	0	0	0	16	0	16	24	7	1	15	4
	渡名喜島	総数 273	26	7	7	19	87	0	78	9	160	5	0	4	6	0	0	1	17	2	23	12	10	4	76	0
		男 205	26	7	7	19	83	0	74	9	96	5	0	4	1	0	0	1	8	2	11	2	7	4	51	0
		女 68	0	0	0	0	4	0	4	0	64	0	0	0	5	0	0	0	9	0	12	10	3	0	25	0
	鹿間味島	総数 335	8	0	0	8	16	0	12	4	311	1	0	16	26	0	8	3	112	46	25	13	12	8	41	0
		男 191	8	0	0	8	15	0	12	3	168	1	0	11	12	0	5	2	58	32	8	2	7	7	23	0
		女 144	0	0	0	0	1	0	0	1	143	0	0	5	14	0	3	1	54	14	17	11	5	1	18	0
	阿嘉島	総数 161	3	0	0	3	13	0	13	0	145	0	0	3	9	0	7	3	55	31	16	6	3	4	8	0
		男 97	3	0	0	3	12	0	12	0	82	0	0	2	4	0	4	3	27	20	7	2	1	4	8	0
		女 64	0	0	0	0	1	0	1	0	63	0	0	1	5	0	3	0	28	11	9	4	2	0	0	0
	慶留間島	総数 32	0	0	0	0	0	0	0	0	32	0	0	0	1	0	0	0	5	2	13	2	0	0	9	0
		男 21	0	0	0	0	0	0	0	0	21	0	0	0	1	0	0	0	4	1	6	0	0	0	9	0
		女 11	0	0	0	0	0	0	0	0	11	0	0	0	0	0	0	0	1	1	7	2	0	0	0	0
	渡嘉敷島*	総数 442	18	8	5	10	30	0	16	14	392	6	1	6	29	0	3	0	149	42	61	24	9	10	52	2
		男 279	17	7	5	10	22	0	16	6	238	6	1	4	16	0	2	0	85	33	34	2	6	9	40	2
		女 163	1	1	0	0	8	0	0	8	154	0	0	2	13	0	1	0	64	9	27	22	3	1	12	0
	久米島*	総数 3,918	1,057	845	845	212	578	1	288	289	2,268	33	12	134	375	23	33	48	350	129	217	338	78	136	362	15
		男 2,435	881	713	713	168	408	1	252	155	1,133	27	5	99	150	10	20	34	125	68	95	73	44	91	292	13
		女 1,483	176	132	132	44	170	0	36	134	1,135	6	7	35	225	13	13	14	225	61	122	265	34	45	70	2
	北大東島	総数 420	54	54	54	0	163	0	129	34	203	7	0	18	12	0	0	7	30	5	28	14	22	12	48	0
		男 304	47	47	47	0	158	0	127	31	99	7	0	14	6	0	0	7	4	2	14	2	7	6	30	0
		女 116	7	7	7	0	5	0	2	3	104	0	0	4	6	0	0	0	26	3	14	12	15	6	18	0
	南大東島	総数 853	225	216	216	9	260	4	193	63	367	8	0	35	54	0	2	5	62	9	29	31	29	23	80	1
		男 606	180	172	172	8	241	4	186	51	185	8	0	27	14	0	2	4	14	6	16	5	15	16	58	0
		女 247	45	44	44	1	19	0	7	12	182	0	0	8	40	0	0	1	48	3	13	26	14	7	22	1
	中南部 圏域	総数 7,043	1,554	1,215	1,212	339	1,240	6	798	436	4,214	67	13	242	536	23	55	68	832	278	466	497	181	213	743	35
		男 4,566	1,305	1,011	1,009	294	1,024	6	745	273	2,210	60	6	183	218	10	33	52	344	174	214	108	96	149	563	27
		女 2,477	249	204	203	45	216	0	53	163	2,004	7	7	59	318	13	22	16	488	104	252	389	85	64	180	8

1 島別産業別就業者数(15歳以上) (つづき)

平成27年国勢調査(H27.10.1現在)

区分 島名	総数 (A+B+C+D)	第1次産業				第2次産業			第3次産業																分類不能 (D)	
		小計 (A)	農業、 林業	うち農業	漁業	小計 (B)	鉱業	建設業	製造業	小計 (C)	電力 熱 水道	気 送 給 業	情 報 通 信 業	運 輸 業 郵 便 業	卸 売 業 小 売 業	金 融 業 保 険 業	不 動 産 建 物 賃 貸 業	学 研 究 科 学 研 究 機 構 の 学 務 員 等	宿 舎 業	食 料 飲 料 業	生 活 服 装 業	活 動 レ ジ ュ ア ル 業	教 育 支 援 業	医 療 福 祉		復 活 サ ー ビ ス 業
宮古島	総数 20,890 男 11,736 女 9,154	3,431	3,340	3,317	91	2,731	11	1,946	774	13,464	95	190	668	2,529	202	299	540	1,716	702	1,097	2,991	246	960	1,229	1,264	
池間島	総数 215 男 128 女 87	84	50	49	34	26	0	18	8	105	0	1	6	15	0	1	4	15	15	2	38	2	3	3	0	
大神島	総数 4 男 3 女 1	1	0	0	1	1	0	0	1	2	0	0	2	0	0	0	0	0	0	0	0	0	0	0	0	
来間島	総数 81 男 43 女 38	48	48	48	0	3	0	2	1	30	0	0	1	5	0	0	3	10	3	1	3	0	2	2	0	
伊良部島*	総数 2,107 男 1,217 女 890	685	600	599	85	336	0	259	77	1,043	12	9	107	195	11	6	7	107	71	52	251	27	75	113	43	
多良間島*	総数 621 男 392 女 229	258	256	256	2	83	0	49	34	279	9	1	18	35	0	0	12	27	6	34	40	16	15	66	1	
宮古郡域 計	総数 23,918 男 13,519 女 10,399	4,507	4,294	4,269	213	3,180	11	2,274	895	14,923	116	201	802	2,779	213	306	566	1,875	797	1,186	3,323	291	1,055	1,413	1,308	
石垣島	総数 22,711 男 12,674 女 10,037	2,075	1,801	1,787	274	3,114	10	1,893	1,211	16,341	112	197	1,142	3,093	236	442	647	2,817	1,057	1,070	2,523	229	1,279	1,497	1,181	
竹富島	総数 182 男 97 女 85	9	4	4	5	12	0	2	10	160	0	0	22	7	0	11	0	69	20	9	13	2	6	1	1	
西表島*	総数 1,365 男 758 女 607	195	181	177	14	75	0	51	24	959	1	2	102	85	1	12	28	292	200	120	65	9	33	9	136	
鳩間島	総数 29 男 16 女 13	0	0	0	0	0	0	0	0	25	0	0	0	0	0	0	0	14	0	8	0	2	1	0	4	
小浜島*	総数 435 男 228 女 207	48	40	39	8	8	0	1	7	344	0	0	8	7	0	7	0	258	14	22	14	5	7	2	35	
黒島*	総数 110 男 64 女 46	48	48	48	0	1	0	1	0	55	0	0	4	1	0	0	2	15	5	15	10	3	0	0	6	
新城島 (上地・下地)	総数 - 男 - 女 -	-	-	-	-	-	-	-	-	-	-	-	-	-	-	-	-	-	-	-	-	-	-	-	-	-
波照間島	総数 217 男 127 女 90	49	48	48	1	16	0	1	15	108	8	0	10	14	0	2	2	33	2	18	11	2	3	3	44	
与那国島	総数 1,317 男 923 女 394	142	104	104	38	544	1	441	102	630	7	2	50	70	1	12	22	133	20	70	57	38	38	110	1	
八重山郡域 計	総数 26,366 男 14,887 女 11,479	2,566	2,226	2,207	340	3,770	11	2,390	1,369	18,622	128	201	1,338	3,277	238	486	701	3,631	1,318	1,332	2,693	290	1,367	1,622	1,408	
離島計 (A)	総数 60,976 男 35,164 女 25,812	9,702	8,684	8,634	1,018	8,810	28	5,897	2,885	39,703	319	421	2,497	6,868	475	866	1,369	6,691	2,459	3,159	6,828	878	2,754	4,119	2,761	
県計 (B)	総数 689,634 男 324,924 女 264,710	26,593	23,977	23,772	2,616	81,608	254	52,395	28,919	493,334	3,223	13,203	25,137	81,924	11,034	12,219	17,069	46,897	22,606	31,647	81,998	5,382	48,390	33,606	48,199	
構成比 (A)/(B) ×100	総数 10.3 男 10.8 女 9.8	36.5 36.4 36.7	36.2 36.1 36.7	36.3 36.2 36.7	38.9 39.1 37.5	10.8 10.8 10.8	11.0 11.8 11.0	11.3 11.3 10.7	10.0 9.5 9.3	9.2 9.0 9.3	9.9 10.2 8.6	3.2 3.1 3.3	9.9 9.7 11.2	8.4 7.6 9.1	4.3 3.9 4.6	7.1 7.1 7.1	8.0 8.4 7.2	14.6 14.5 14.6	10.9 12.3 9.9	10.0 10.2 8.8	8.3 7.1 8.8	16.3 15.4 17.9	5.7 6.3 4.9	12.3 12.6 11.5	5.7 5.9 5.5	

注：1 本表は字別に集計しており、一部の島は周辺離島も含む。
 2 本郡の水納島は集計がないため、総数には含まない。
 3 下地島は伊良部島、由布島・外離島は西表島、嘉弥真島は小浜島、新城島(上地・下地)は黒島を含む。
 4 令和4年2月時点で「令和2年国勢調査 産業(大分類)別男女別15歳以上就業者数」は公表されていないため、平成27年国勢調査の結果を掲載している。
 資料：企画部 統計課「平成27年国勢調査 産業(大分類)別男女別15歳以上就業者数」

2 離島地域の産業別市町村内総生産

平成30年度

(単位：百万円、%)

区分 市町村名		第1次産業			第2次産業			第3次産業	税等	合計
		農林業	水産業		建設業	鉱業 製造業				
伊平屋村	総生産額	302	144	158	2,141	1,804	337	2,593	△ 26	5,010
	構成比	6.0	2.9	3.2	42.7	36.0	6.7	51.8	△ 0.5	100.0
伊是名村	総生産額	586	401	185	1,222	1,146	76	2,575	△ 23	4,360
	構成比	13.4	9.2	4.2	28.0	26.3	1.7	59.1	△ 0.5	100.0
伊江村	総生産額	1,991	1,855	136	3,005	2,563	442	6,859	△ 61	11,794
	構成比	16.9	15.7	1.2	25.5	21.7	3.7	58.2	△ 0.5	100.0
栗国村	総生産額	79	68	11	855	680	175	1,791	△ 15	2,710
	構成比	2.9	2.5	0.4	31.5	25.1	6.5	66.1	△ 0.6	100.0
渡名喜村	総生産額	87	1	86	869	868	1	840	△ 9	1,787
	構成比	4.9	0.1	4.8	48.6	48.6	0.1	47.0	△ 0.5	100.0
座間味村	総生産額	30	1	29	1,890	1,869	21	3,477	△ 28	5,369
	構成比	0.6	0.0	0.5	35.2	34.8	0.4	64.8	△ 0.5	100.0
渡嘉敷村	総生産額	26	8	18	348	335	13	2,648	△ 15	3,007
	構成比	0.9	0.3	0.6	11.6	11.1	0.4	88.1	△ 0.5	100.0
久米島町	総生産額	2,249	1,379	870	5,148	2,365	2,783	16,182	△ 123	23,456
	構成比	9.6	5.9	3.7	21.9	10.1	11.9	69.0	△ 0.5	100.0
北大東村	総生産額	329	319	10	2,138	1,738	400	1,328	△ 20	3,775
	構成比	8.7	8.5	0.3	56.6	46.0	10.6	35.2	△ 0.5	100.0
南大東村	総生産額	1,104	1,059	45	3,777	2,868	909	2,306	△ 38	7,149
	構成比	15.4	14.8	0.6	52.8	40.1	12.7	32.3	△ 0.5	100.0
宮古島市	総生産額	7,732	7,160	572	44,247	35,303	8,944	120,533	△ 898	171,614
	構成比	4.5	4.2	0.3	25.8	20.6	5.2	70.2	△ 0.5	100.0
多良間村	総生産額	785	783	2	1,722	967	755	1,979	△ 23	4,463
	構成比	17.6	17.5	0.0	38.6	21.7	16.9	44.3	△ 0.5	100.0
石垣市	総生産額	6,631	5,674	957	32,425	26,114	6,311	131,224	△ 886	169,394
	構成比	3.9	3.3	0.6	19.1	15.4	3.7	77.5	△ 0.5	100.0
竹富町	総生産額	1,491	1,271	220	4,098	2,739	1,359	11,900	△ 91	17,398
	構成比	8.6	7.3	1.3	23.6	15.7	7.8	68.4	△ 0.5	100.0
与那国町	総生産額	321	200	121	3,771	3,207	564	6,236	△ 54	10,274
	構成比	3.1	1.9	1.2	36.7	31.2	5.5	60.7	△ 0.5	100.0
離島計 (A)	総生産額	23,743	20,323	3,420	107,656	84,566	23,090	312,471	△ 2,310	441,560
	構成比(%)	5.4	4.6	0.8	24.4	19.2	5.2	70.8	△ 0.5	100.0
県計 (B)	総生産額	60,648	49,164	11,484	806,092	608,560	197,532	3,662,480	△ 23,579	4,505,641
	構成比(%)	1.3	1.1	0.3	17.9	13.5	4.4	81.3	△ 0.5	100.0
構成比(%) (A) / (B) ×100		39.1	41.3	29.8	13.4	13.9	11.7	8.5	9.8	9.8

- 注) 1. 構成比は、四捨五入の関係で内訳の合計が一致しない場合がある。
 2. 「税等」は、輸入品に課される税・関税及び(控除)総資本形成に係る消費税である。
 3. 第3次産業の「サービス業」の項目については、基準改定に伴い表章が変更となり、平成27年度以降の推計では平成26年度以前の推計時の「サービス業」と概念が一致する項目がなくなったため、削除している。
 4. 「x」は秘密保護のため数を秘匿したもの。ただし、離島計及び県計には含まれる。

資料：企画部 統計課「平成30年度 沖縄県市町村民所得 令和3年11月19日公表」

3 離島市町村1人当たり市町村民所得の推移

(単位：千円)

市町村名	平成26年度		平成27年度		平成28年度		平成29年度		平成30年度	
		所得水準		所得水準		所得水準		所得水準		所得水準
伊平屋村	1,721	83.7	2,144	97.9	2,303	99.6	2,319	98.8	2,280	95.4
伊是名村	2,096	101.9	2,270	103.6	2,520	108.9	2,570	109.5	2,609	109.1
伊江村	2,152	104.6	2,347	107.1	2,610	112.8	2,448	104.3	2,471	103.3
栗国村	2,163	105.2	2,403	109.7	2,501	108.1	2,521	107.4	2,457	102.8
渡名喜村	2,904	141.2	3,256	148.6	3,634	157.1	3,720	158.5	3,844	160.8
座間味村	2,452	119.2	2,786	127.2	2,681	115.9	2,688	114.5	2,591	108.4
渡嘉敷村	2,830	137.6	3,010	137.4	3,097	133.9	3,235	137.8	3,086	129.1
久米島町	1,997	97.1	2,060	94.0	2,300	99.4	2,356	100.4	2,439	102.0
北大東村	4,158	202.1	4,135	188.7	4,899	211.8	4,812	205.0	4,276	178.8
南大東村	3,365	163.6	3,382	154.4	4,130	178.6	4,092	174.4	4,327	181.0
宮古島市	1,906	92.7	2,005	91.5	2,184	94.4	2,190	93.3	2,244	93.9
多良間村	1,821	88.5	1,865	85.1	2,332	100.8	2,273	96.8	2,164	90.5
石垣市	2,171	105.5	2,319	105.8	2,469	106.7	2,503	106.6	2,549	106.6
竹富町	2,184	106.2	2,367	108.0	2,628	113.6	2,553	108.8	2,481	103.8
与那国町	3,044	148.0	3,729	170.2	4,042	174.8	4,085	174.1	4,128	172.6
離島平均	2,086	101.4	2,223	101.5	2,415	104.4	2,427	103.4	2,468	103.2
県全体	2,057	100.0	2,191	100.0	2,313	100.0	2,347	100.0	2,391	100.0

注) 1. 所得水準は県全体を100としたもの

2. 遡及改訂のため、平成27年度以前の数値は過去の統計数値と必ずしも一致しない。

資料：企画部 統計課「平成30年度 沖縄県市町村民所得 令和3年11月19日公表」

4 農 業

(1) 島別年齢階級別農業従事者数(自営農業に従事した世帯員数)(個人経営体)

令和2年2月1日現在(単位:人)

区分 島名	男女計	男						女					
		計	15~29歳	30~59歳	60~64歳	65~74歳	75歳以上	計	15~29歳	30~59歳	60~64歳	65~74歳	75歳以上
伊平屋島	118	81	-	21	14	32	14	37	1	14	8	6	8
野甫島	9	6	-	3	1	2	-	3	-	1	-	2	-
伊是名島	177	126	1	46	27	32	20	51	-	15	14	16	6
伊江島	627	418	15	157	87	94	65	209	3	85	51	45	25
水納島	X	X	X	X	X	X	X	X	X	X	X	X	X
北部圏域計	931	631	16	227	129	160	99	300	4	115	73	69	39
津堅島	X	X	X	X	X	X	X	X	X	X	X	X	X
久高島	4	4	-	1	2	1	-	-	-	-	-	-	-
粟国島	36	25	-	4	4	8	9	11	-	4	2	3	2
渡名喜島	15	11	-	3	2	4	2	4	-	1	-	2	1
座間味島	X	X	X	X	X	X	X	X	X	X	X	X	X
阿嘉島	X	X	X	X	X	X	X	X	X	X	X	X	X
慶留間島	-	-	-	-	-	-	-	-	-	-	-	-	-
渡嘉敷島	-	-	-	-	-	-	-	-	-	-	-	-	-
久米島	764	601	12	160	104	201	124	163	3	51	38	49	22
奥武島	久米島に含む					...	久米島に含む				
北大東島	102	75	2	30	14	21	8	27	-	10	6	7	4
南大東島	179	128	2	44	22	30	30	51	-	13	12	15	11
中南部圏域計	1,100	844	16	242	148	265	173	256	3	79	58	76	40
宮古島	4,761	2,989	65	843	524	894	663	1,772	18	444	307	554	449
池間島	21	14	-	2	3	5	4	7	-	-	1	4	2
大神島	-	-	-	-	-	-	-	-	-	-	-	-	-
来間島	44	29	-	6	5	8	10	15	-	3	2	4	6
伊良部島	1,012	586	11	130	98	179	168	426	5	71	61	165	124
多良間島	298	177	9	74	33	33	28	121	6	55	17	25	18
水納島	-	-	-	-	-	-	-	-	-	-	-	-	-
宮古圏域計	6,136	3,795	85	1,055	663	1,119	873	2,341	29	573	388	752	599
石垣島	1,003	672	31	198	95	198	150	331	4	94	53	118	62
竹富島	X	X	X	X	X	X	X	X	X	X	X	X	X
黒島	23	16	-	8	5	3	-	7	-	5	1	1	-
小浜島	27	19	2	4	4	9	-	8	1	2	2	2	1
西表島	X	X	X	X	X	X	X	X	X	X	X	X	X
由布島	西表島に含む					...	西表島に含む				
鳩間島	-	-	-	-	-	-	-	-	-	-	-	-	-
波照間島	46	35	-	15	3	13	4	11	-	3	2	4	2
与那国島	150	103	3	40	21	29	10	47	-	18	6	14	9
八重山圏域計	1,249	845	36	265	128	252	164	404	5	122	64	139	74
離島計(A)	9,554	6,209	155	1,819	1,088	1,824	1,323	3,345	42	907	594	1,043	759
県計(B)	18,207	11,977	324	3,600	1,815	3,649	2,589	6,230	104	1,674	1,023	2,008	1,421
離島 年齢別構成比(%) 各年齢/合計 ×100		65.0	2.5	29.3	17.5	29.4	21.3	35.0	1.3	27.1	17.8	31.2	22.7

注: 1 奥武島は久米島に含む。
 2 水納島(多良間村)は多良間島に含む。
 3 由布島は西表島に含む。
 4 統計表中に使った符号は次のとおりである。
 「-」・・・事実のないもの。
 「…」・・・事実不詳又は調査を欠くもの。
 「X」・・・秘密保護のため数を秘匿したもの。ただし、離島計・県計には含まれる。

資料: 企画部統計課「2020年農林業センサス」

(2) 島別年齢階級別世帯員数 (個人経営体)

令和2年2月1日現在 (単位:人)

区分 島名	男女計	男						女							
		計	0~14歳	15~29歳	30~59歳	60~64歳	65歳以上	計	0~14歳	15~29歳	30~59歳	60~64歳	65歳以上		
伊平屋島	200	106	13	8	23	14	48	94	13	11	24	15	31		
野甫島	12	6	-	-	3	1	2	6	-	1	2	-	3		
伊是名島	258	161	15	11	53	28	54	97	11	1	28	20	37		
伊江島	940	519	48	41	171	88	171	421	45	33	126	65	152		
水納島	X	X	X	X	X	X	X	X	X	X	X	X	X		
北部圏域計	1,410	792	76	60	250	131	275	618	69	46	180	100	223		
津堅島	X	X	X	X	X	X	X	X	X	X	X	X	X		
久高島	4	4	-	-	1	2	1	-	-	-	-	-	-		
栗国島	39	26	1	-	4	4	17	13	-	1	4	2	6		
渡名喜島	17	12	-	1	3	2	6	5	-	-	2	-	3		
座間味島	X	X	X	X	X	X	X	X	X	X	X	X	X		
阿嘉島	X	X	X	X	X	X	X	X	X	X	X	X	X		
慶留間島	-	-	-	-	-	-	-	-	-	-	-	-	-		
渡嘉敷島	-	-	-	-	-	-	-	-	-	-	-	-	-		
久米島	1,036	681	24	30	169	105	353	355	13	17	99	56	170		
奥武島	久米島に含む						...	久米島に含む					
北大東島	107	76	1	2	30	14	29	31	1	-	11	6	13		
南大東島	229	140	5	4	45	22	64	89	6	4	23	13	43		
中南部圏域計	1,432	939	31	37	252	149	470	493	20	22	139	77	235		
宮古島	6,294	3,433	117	176	960	537	1,643	2,861	112	127	743	410	1,469		
池間島	32	19	1	-	5	3	10	13	-	1	2	1	9		
大神島	-	-	-	-	-	-	-	-	-	-	-	-	-		
来間島	61	32	1	-	7	5	19	29	1	-	7	4	17		
伊良部島	1,282	677	14	26	154	103	380	605	12	12	105	82	394		
多良間島	364	201	14	13	74	33	67	163	15	10	60	19	59		
水納島	-	-	-	-	-	-	-	-	-	-	-	-	-		
宮古圏域計	8,033	4,362	147	215	1,200	681	2,119	3,671	140	150	917	516	1,948		
石垣島	1,405	787	55	59	219	97	357	618	50	31	169	71	297		
竹富島	X	X	X	X	X	X	X	X	X	X	X	X	X		
黒島	33	18	1	-	8	5	4	15	5	-	7	1	2		
小浜島	39	23	1	3	4	5	10	16	-	1	4	3	8		
西表島	X	X	X	X	X	X	X	X	X	X	X	X	X		
由布島	西表島に含む						...	西表島に含む					
鳩間島	-	-	-	-	-	-	-	-	-	-	-	-	-		
波照間島	64	44	3	-	17	3	21	20	2	-	5	2	11		
与那国島	265	141	21	9	46	22	43	124	28	5	44	10	37		
八重山圏域計	1,806	1,013	81	71	294	132	435	793	85	37	229	87	355		
離島計 (A)	12,888	7,223	349	387	2,028	1,114	3,345	5,665	322	261	1,499	794	2,789		
県計 (B)	26,129	14,628	820	936	4,318	1,880	6,674	11,501	777	745	3,050	1,439	5,490		
離島 年齢別構成比(%) 各年齢/合計 ×100		56.0	4.8	5.4	28.1	15.4	46.3	44.0	5.7	4.6	26.5	14.0	49.2		

注: 1 奥武島は久米島に含む。
 2 水納島(多良間村)は多良間島に含む。
 3 由布島は西表島に含む。
 4 統計表中に使った符号は次のとおりである。
 「-」・・・事実のないもの。
 「…」・・・事実不詳又は調査を欠くもの。
 「X」・・・秘密保護のため数を秘匿したもの。ただし、離島計・県計には含まれる。
 資料:企画部統計課「2020年農林業センサス」

(3) 島別経営耕地の状況(農業経営体総数)、及び専業別農家数(販売農家)

令和2年2月1日現在

区分 島名	経営耕地面積(アール)				1農業経営体 当たり 耕地面積 (アール)	販売農家数(戸)				
	総面積	田	畑	樹園地		総数	専業	兼業		
								計	第1種	第2種
伊平屋島	29,197	5,427	23,533	237	400	73				
野甫島	1,135	132	1,003	-	189	6				
伊是名島	34,619	2,984	31,435	200	284	122				
伊江島	79,637	-	79,574	63	223	357				
水納島	X	X	X	X	X	2				
北部圏域計	144,588	8,543	135,545	500	258	560				
津堅島	X	X	X	X	X	5				
久高島	533	-	533	-	133	4				
粟国島	3,724	-	3,724	-	138	27				
渡名喜島	380	-	380	-	54	7				
座間味島	X	X	X	X	X	1				
阿嘉島	X	X	X	X	X	1				
慶留間島	-	-	-	-	-	-				
渡嘉敷島	-	-	-	-	-	-				
久米島	123,712	20	123,018	674	223	554				
奥武島	…	久米島に含む			…	…				
北大東島	40,231	-	40,231	-	522	77				
南大東島	116,842	-	116,692	150	892	131				
中南部圏域	285,422	20	284,578	824	354	807				
宮古島	539,013	-	535,210	3,803	186	2,891				
池間島	1,419	-	1,419	-	101	14				
大神島	-	-	-	-	-	-				
来間島	6,172	-	5,992	180	206	30				
伊良部島	105,617	-	105,617	-	178	594				
多良間島	58,003	645	57,268	90	377	154				
水納島	-	-	-	-	-	-				
宮古圏域計	710,224	645	705,506	4,073	193	3,683				
石垣島	236,611	17,195	217,146	2,270	399	593				
竹富島	X	X	X	X	X	3				
黒島	10,505	-	10,505	-	618	17				
小浜島	8,950	-	8,950	-	426	21				
西表島	X	X	X	X	X	79				
由布島	…	西表島に含む			…	…				
鳩間島	-	-	-	-	-	-				
波照間島	11,430	-	11,430	-	408	28				
与那国島	32,954	1,529	31,325	100	340	97				
八重山圏域	300,450	18,724	279,356	2,370	359	838				
離島計(A)	1,477,618	31,262	1,435,527	10,829	251	5,888				
県計(B)	1,947,478	37,852	1,818,496	91,130	182	10,674				
離島構成比(%) 各数値/総計 ×100		2.1	97.2	0.7						

- 注：1 奥武島は久米島に含む。
 2 水納島(多良間村)は多良間島に含む。
 3 由布島は西表島に含む。
 4 統計表中に使った符号は次のとおりである。
 「-」・・・事実のないもの。
 「…」・・・事実不詳又は調査を欠くもの。
 「X」・・・秘密保護のため数を秘匿したもの。ただし、離島計・県計には含まれる。
 5 専業別調査は2020年農林業センサスより廃止。

※第1種兼業農家・・・農業所得を、主な収入とする兼業農家
 ※第2種兼業農家・・・農業所得を、主な収入としない兼業農家
 資料：企画部統計課「2020年農林業センサス」

(4) 島別経営耕地面積規模別経営体数（農業経営体総数）

令和2年2月1日現在（単位：経営体）

区分 島名	計	0.3ha未満	0.3~0.5ha	0.5~1.0ha	1.0~1.5ha	1.5~2.0ha	2.0~3.0ha	3.0~5.0ha	5.0~10.0ha	10.0~20.0ha	20.0~30.0ha	30.0~50.0ha	50.0ha以上
伊平屋島	79	4	4	9	6	4	15	16	17	4	-	-	-
野甫島	7	-	-	2	1	2	1	1	-	-	-	-	-
伊是名島	128	-	7	23	23	14	20	25	14	2	-	-	-
伊江島	367	20	40	101	48	32	36	46	38	6	-	-	-
水納島	X	X	X	X	X	X	X	X	X	X	X	X	X
北部圏域計	581	24	51	135	78	52	72	88	69	12	-	-	-
津堅島	X	X	X	X	X	X	X	X	X	X	X	X	X
久高島	4	-	1	-	-	3	-	-	-	-	-	-	-
粟国島	28	2	7	7	5	2	1	2	2	-	-	-	-
渡名喜島	10	4	3	3	-	-	-	-	-	-	-	-	-
座間味島	X	X	X	X	X	X	X	X	X	X	X	X	X
阿嘉島	X	X	X	X	X	X	X	X	X	X	X	X	X
慶留間島	-	-	-	-	-	-	-	-	-	-	-	-	-
渡嘉敷島	-	-	-	-	-	-	-	-	-	-	-	-	-
久米島	565	8	55	156	111	80	73	35	32	9	4	2	-
奥武島	-	-	-	-	-	-	-	-	-	-	-	-	-
北大東島	77	-	-	-	6	3	8	21	34	5	-	-	-
南大東島	136	1	-	3	3	8	10	23	47	37	1	1	2
中南部圏域計	820	15	66	169	125	96	92	81	115	51	5	3	2
宮古島	2,971	54	169	624	648	468	552	327	118	7	1	2	1
池間島	15	-	6	2	5	-	1	1	-	-	-	-	-
大神島	-	-	-	-	-	-	-	-	-	-	-	-	-
来間島	31	-	-	10	6	4	6	3	2	-	-	-	-
伊良部島	600	5	44	143	143	80	92	61	27	5	-	-	-
多良間島	155	2	5	9	14	13	39	43	26	2	-	1	1
水納島	…	多良間島に含む											
宮古圏域計	3,772	61	224	788	816	565	690	435	173	14	1	3	X
石垣島	627	11	25	92	82	65	83	134	91	25	16	2	1
竹富島	X	X	X	X	X	X	X	X	X	X	X	X	X
黒島	17	-	-	-	-	1	3	5	4	4	-	-	-
小浜島	22	1	-	2	1	2	3	5	7	1	-	-	-
西表島	X	X	X	X	X	X	X	X	X	X	X	X	X
由布島	…	西表島に含む											
鳩間島	-	-	-	-	-	-	-	-	-	-	-	-	-
波照間島	28	-	1	1	-	1	3	15	6	1	-	-	-
与那国島	108	12	16	12	12	10	16	13	6	10	-	1	-
八重山圏域計	802	24	42	107	95	79	108	172	114	41	16	3	1
離島計(A)	6,068	128	385	1,209	1,117	797	982	796	492	126	X	X	5
県計(B)	11,310	1,107	1,778	2,828	1,685	1,027	1,202	939	563	139	25	11	6
構成比(%) (A)/(B)×100	53.7	11.6	21.7	42.8	66.3	77.6	81.7	84.8	87.4	90.6	0.0	0.0	83.3

- 注：1 奥武島は久米島に含む。
 2 水納島（多良間村）は多良間島に含む。
 3 由布島は西表島に含む。
 4 統計表中に使った符号は次のとおりである。
 「-」・・・事実のないもの。
 「…」・・・事実不詳又は調査を欠くもの。
 「X」・・・秘密保護のため数を秘匿したもの。ただし、離島計・県計には含まれる。

資料：企画部統計課「2020年農林業センサス」

(5) 販売目的で作付け(栽培)した作物の類別作付経営体数と作付面積(農業経営体総数)

令和2年2月1日現在(単位:経営体数・経営体、面積・アール)

区分 島名	農業経営体		稲		麦類		雑穀		いも類		豆類		工芸農作物		野菜類		花き類・花木		その他(稲(飼料用)を含む)	
	作付 経営体数	作付 面積	作付 経営体数	作付 面積	作付 経営体数	作付 面積	作付 経営体数	作付 面積	作付 経営体数	作付 面積	作付 経営体数	作付 面積	作付 経営体数	作付 面積	作付 経営体数	作付 面積	作付 経営体数	作付 面積	作付 経営体数	作付 面積
伊平屋島	67	24,195	X	X	X	X	-	-	5	X	-	-	X	X	23	X	-	-	1	X
野甫島	7	18,169	X	X	X	X	-	-	-	-	-	-	X	X	-	-	-	-	-	-
伊是名島	127	30,748	X	X	X	X	-	-	-	-	-	-	X	X	11	397	-	-	-	-
伊江島	262	39,845	X	X	X	X	-	-	16	X	8	X	X	X	92	3,810	78	X	6	552
水納島	X	X	X	X	X	X	X	X	X	X	X	X	X	X	X	X	X	X	X	X
北都圏域計	463	112,957	-	-	-	-	-	-	21	-	8	-	-	-	126	4,207	78	-	7	552
津堅島	X	X	X	X	X	X	X	X	X	X	X	X	X	X	X	X	X	X	X	X
久高島	1	X	X	X	X	X	-	-	-	-	-	-	X	X	1	X	-	-	-	-
粟国島	18	2,145	X	X	X	X	1	X	1	X	-	-	X	X	4	60	-	-	-	-
渡名喜島	10	435	X	X	X	X	10	330	-	-	-	-	X	X	8	105	-	-	-	-
座間味島	X	X	X	X	X	X	X	X	X	X	X	X	X	X	X	X	X	X	X	X
阿嘉島	X	X	X	X	X	X	X	X	X	X	X	X	X	X	X	X	X	X	X	X
慶留間島	-	-	X	X	X	X	-	-	-	-	-	-	X	X	-	-	-	-	-	-
渡嘉敷島	-	-	X	X	X	X	-	-	-	-	-	-	X	X	-	-	-	-	-	-
久米島	535	102,932	X	X	X	X	5	289	30	3,129	2	X	X	X	43	1,556	31	6,033	4	X
奥武島	久米島に含む																			
北大東島	77	40,231	X	X	X	X	-	-	8	410	-	-	X	X	8	1,176	-	-	-	-
南大東島	133	110,598	X	X	X	X	-	-	-	-	-	-	X	X	17	X	-	-	-	-
中南部圏域計	774	256,341	-	-	-	-	16	619	39	3,539	2	-	-	-	81	2,897	31	6,033	4	-
宮古島	2,751	455,474	X	X	X	X	4	X	24	X	9	X	X	X	325	X	5	X	15	X
池間島	15	1,419	X	X	X	X	-	-	-	-	-	-	X	X	-	-	-	-	-	-
大神島	-	-	X	X	X	X	-	-	-	-	-	-	X	X	-	-	-	-	-	-
来間島	30	5,085	X	X	X	X	-	-	-	-	-	-	X	X	12	X	-	-	4	180
伊良部島	594	102,793	X	X	X	X	1	X	1	X	2	X	X	X	46	X	1	X	-	-
多良間島	129	25,289	X	X	X	X	1	X	-	-	-	-	X	X	4	X	-	-	1	X
水納島	-	-	X	X	X	X	-	-	-	-	-	-	X	X	-	-	-	-	-	-
宮古圏域計	3,519	590,060	-	-	-	-	6	-	25	-	11	-	-	-	387	-	6	-	20	180
石垣島	423	105,638	X	X	X	X	3	544	23	X	-	-	X	X	52	4,186	16	X	17	3,059
竹富島	X	X	X	X	X	X	X	X	X	X	X	X	X	X	X	X	X	X	X	X
黒島	4	1,730	X	X	X	X	-	-	-	-	-	-	X	X	-	-	-	-	4	1,730
小浜島	16	X	X	X	X	X	-	-	-	-	-	-	X	X	1	X	-	-	-	-
西表島	X	X	X	X	X	X	X	X	X	X	X	X	X	X	X	X	X	X	X	X
由布島	西表島に含む																			
鳩間島	-	-	X	X	X	X	-	-	-	-	-	-	X	X	-	-	-	-	-	-
波照間島	25	X	X	X	X	X	6	835	-	-	-	-	X	X	-	-	-	-	-	-
与那国島	92	21,038	X	X	X	X	1	X	-	-	-	-	X	X	16	X	-	-	15	6,319
八重山圏域計	560	128,406	-	-	-	-	10	1,379	23	-	-	-	-	-	69	4,186	16	-	36	11,108
離島計(A)	5,383	1,109,064	129	30,967	7	1,361	X	6,194	110	7,494	X	743	4,778	968,927	673	41,332	132	15,767	70	14,599
県計(B)	10,074	1,680,112	203	34,812	10	1,489	45	7,408	253	13,153	74	1,783	6,528	1,121,969	2,503	154,317	845	97,634	157	39,041
構成比(%) (A)/(B)×100	53.4	70.2	63.5	89.0	70.0	91.4	0.0	83.6	43.5	57.0	0.0	41.7	73.2	86.4	26.9	26.8	15.6	16.1	44.6	37.4

注: 1 奥武島は久米島に含む。
 2 水納島(多良間村)は多良間島に含む。
 3 由布島は西表島に含む。
 4 合計と内訳が一致しないのは四捨五入によるものである。
 5 統計表中に使った符号は次のとおりである。
 「-」・・・事実のないもの。
 「…」・・・事実不詳又は調査を欠くもの。
 「X」・・・秘密保護のため数を秘匿したもの。ただし、離島計・県計には含まれる。
 資料: 企画部統計課「2020年農林業センサス」

(5) 販売目的で作付け(栽培)した作物の類別作付経営体数と作付面積(農業経営体総数)(つづき)

令和2年2月1日現在(単位:経営体数・経営体、面積・アール)

区分 島名	ばれいしょ		かんしょ		たばこ		茶		さとうきび		果樹計		シークワサー		パイナップル		マンゴー	
	作付 経営体数	作付 面積	作付 経営体数	作付 面積	作付 経営体数	作付 面積	作付 経営体数	作付 面積	作付 経営体数	作付 面積	作付 経営体数	作付 面積	作付 経営体数	作付 面積	作付 経営体数	作付 面積	作付 経営体数	作付 面積
伊平屋島	1	X	4	235			-	-	39	17,567	7	213					2	
野甫島	-	-	-	-			-	-	7	18,169	-	-					-	
伊是名島	-	-	-	-			-	-	125	27,352	2	X					-	
伊江島	2	x	15	1,126			-	-	87	5,929	6	X					-	
水納島	X	X	X	X			X	X	X	X	X	X					X	
北部圏域計	3	0	19	1,361			0	0	258	69,017	15	213					2	
津堅島	X	X	X	X			X	X	X	X	X	X					X	
久高島	-	-	-	-			-	-	-	-	1	X					-	
栗国島	1	X	-	-			-	-	13	1,844	-	-					-	
渡名喜島	-	-	-	-			-	-	-	-	-	-					-	
座間味島	X	X	X	X			X	X	X	X	X	X					X	
阿嘉島	X	X	X	X			X	X	X	X	X	X					X	
慶留間島	-	-	-	-			-	-	-	-	-	-					-	
渡嘉敷島	-	-	-	-			-	-	-	-	-	-					-	
久米島	9	841	24	2,288			-	-	480	91,017	17	X					5	
奥武島	久米島に含む						久米島に含む										久米島に含む	
北大東島	8	410	-	-			-	-	77	38,645	-	-					-	
南大東島	-	-	-	-			-	-	130	104,274	2	X					1	
中南部圏域計	18	1,251	24	2,288			0	0	700	235,780	20	0					6	
宮古島	6	646	19	X			-	-	2,506	390,673	146	X					8	
池間島	-	-	-	-			-	-	15	1,419	-	-					-	
大神島	-	-	-	-			-	-	-	-	-	-					-	
来間島	-	-	-	-			-	-	21	2,525	2	X					-	
伊良部島	-	-	1	X			-	-	586	94,631	2	X					-	
多良間島	-	-	-	-			-	-	124	23,554	-	-					-	
水納島	-	-	-	-			-	-	-	-	-	-					-	
宮古圏域計	6	646	20	0			0	0	3,252	512,802	150	0					8	
石垣島	4	110	20	X			-	-	319	63,611	72	X					47	
竹富島	X	X	X	X			X	X	X	X	X	X					X	
黒島	-	-	-	-			-	-	-	-	-	-					-	
小浜島	-	-	-	-			-	-	16	2,095	-	-					-	
西表島	X	X	X	X			X	X	X	X							X	
由布島	西表島に含む						西表島に含む										西表島に含む	
鳩間島	-	-	-	-			-	-	-	-	-	-					-	
波照間島	-	-	-	-			-	-	22	3,939	1	X					-	
与那国島	-	-	-	-			-	-	45	8,860	7	X					-	
八重山圏域計	4	110	20	0			0	0	402	78,505	80	0					47	
離島計(A)	33	2,107	X	5,387			0	0	4,643	83,217	282	21,669					79	
県計(B)	107	3,694	163	9,459			15	2,621	6,233	1,031,944	1,551	108,506					259	
構成比(%) (A)/(B)×100	30.8	57.0	0.0	57.0			0.0	0.0	74.5	8.1	18.2	20.0					30.5	

- 注: 1 奥武島は久米島に含む。
 2 水納島(多良間村)は多良間島に含む。
 3 由布島は西表島に含む。
 4 合計と内訳が一致しないのは四捨五入によるものである。
 5 統計表中に使った符号は次のとおりである。
 「-」・・・事実のないもの。
 「…」・・・事実不詳又は調査を欠くもの。
 「X」・・・秘密保護のため数を秘匿したもの。ただし、離島計・県計には含まれる。
 6 2020年農林業センサスより、たばこはその他工芸農作物に含む。
- 資料: 企画部統計課「2020年農林業センサス」

(6) 離島市町村別さとうきびの作型別生産実績

令和3年11月1日現在

区分 市町村名	年期	夏 植			春 植			株 出			合 計		
		面積 (ha)	10アール当たり 収量(kg)	生産量 (t)	面積 (ha)	10アール当たり 収量(kg)	生産量 (t)	面積 (ha)	10アール当たり 収量(kg)	生産量 (t)	面積 (ha)	10アール当たり 収量(kg)	生産量 (t)
伊平屋村	平29～平30	41	4,771	1,966	25	2,604	656	90	3,037	2,745	157	3,423	5,367
	平30～令1	37	4,295	1,581	18	2,677	476	113	3,599	4,079	168	3,654	6,136
	令1～令2	26	4,685	1,239	12	3,284	391	95	2,751	2,606	133	3,183	4,236
	令2～令3	43	4,300	1,839	24	2,081	495	94	3,147	2,954	160	3,296	5,289
伊是名村	平29～平30	71	5,579	3,977	68	4,938	3,380	248	5,120	12,715	388	5,172	20,072
	平30～令1	41	6,371	2,588	68	4,999	3,382	292	5,467	15,972	400	5,480	21,942
	令1～令2	36	5,113	1,832	38	3,348	1,261	304	4,885	14,858	378	4,754	17,950
	令2～令3	56	7,170	4,011	59	4,761	2,830	267	5,432	14,492	382	5,582	21,333
伊江村	平29～平30	59	7,200	4,234	1	2,058	14	18	3,054	559	78	6,180	4,806
	平30～令1	54	7,390	4,007	0	0	0	14	4,400	610	68	6,781	4,617
	令1～令2	48	8,239	3,982	0	0	0	24	4,882	1,154	72	7,137	5,136
	令2～令3	51	8,148	4,194	0	0	0	29	4,808	1,405	81	6,939	5,599
栗国村	平29～平30	21	6,692	1,385	1	3,735	34	18	2,799	504	40	4,855	1,923
	平30～令1	21	6,037	1,268	1	2,790	20	18	3,737	665	40	4,943	1,952
	令1～令2	23	4,284	992	0	2,296	9	22	2,773	600	45	3,543	1,601
	令2～令3	21	6,207	1,314	1	3,256	34	20	2,796	548	42	4,534	1,896
久米島町	平29～平30	168	7,366	12,363	69	5,433	3,751	658	5,234	34,451	895	5,649	50,565
	平30～令1	169	8,106	13,667	136	5,380	7,321	616	5,492	33,830	921	5,954	54,818
	令1～令2	146	6,833	9,953	114	4,777	5,455	670	4,707	31,530	930	5,049	46,938
	令2～令3	177	6,704	11,857	150	4,303	6,451	654	4,715	30,856	981	5,011	49,164
北大東村	平29～平30	50	8,923	4,453	57	4,484	2,576	290	4,675	13,549	397	5,181	20,578
	平30～令1	25	9,145	2,252	54	5,908	3,195	310	5,454	16,882	388	5,752	22,329
	令1～令2	35	11,753	4,145	64	6,726	4,320	293	6,989	20,477	392	7,374	28,942
	令2～令3	38	10,718	4,035	54	5,596	3,041	312	6,622	20,648	404	6,866	27,725
南大東村	平29～平30	64	6,552	4,220	183	4,891	8,961	935	4,903	45,865	1,183	4,991	59,045
	平30～令1	46	9,308	4,295	209	7,031	14,694	948	7,196	68,192	1,203	7,248	87,181
	令1～令2	62	11,742	7,221	221	7,645	16,896	991	8,041	79,703	1,274	8,151	103,820
	令2～令3	54	12,050	6,520	169	7,352	12,455	1,073	8,108	87,023	1,297	8,174	105,998
宮古島市	平29～平30	1,979	6,590	130,428	267	4,276	11,414	3,308	4,675	154,640	5,554	5,338	296,483
	平30～令1	1,528	6,692	102,218	458	4,250	19,463	3,037	4,828	146,612	5,022	5,342	268,293
	令1～令2	1,935	6,232	120,579	275	3,358	9,236	2,874	4,060	116,692	5,084	4,849	246,507
	令2～令3	1,778	8,179	145,417	352	5,323	18,732	2,739	5,949	162,945	4,869	6,718	327,095
多良間村	平29～平30	244	8,810	21,497	0	0	0	69	5,672	3,914	313	8,118	25,410
	平30～令1	211	8,971	18,951	0	0	0	101	5,937	6,005	312	7,989	24,956
	令1～令2	207	7,114	14,726	0	0	0	110	3,965	4,362	317	6,021	19,087
	令2～令3	202	9,759	19,713	0	0	0	110	6,098	6,708	312	8,468	26,420
石垣市	平29～平30	722	8,125	58,659	151	6,219	9,384	561	6,060	33,997	1,434	7,116	102,041
	平30～令1	480	8,479	40,662	176	5,537	9,771	731	5,429	39,667	1,387	6,497	90,100
	令1～令2	495	6,578	32,536	135	4,659	6,279	667	4,241	28,286	1,296	5,176	67,102
	令2～令3	487	7,811	38,039	202	5,854	11,830	647	5,532	35,789	1,336	6,412	85,658
竹富町	平29～平30	290	7,078	20,557	13	4,600	591	144	4,721	6,783	447	6,249	27,930
	平30～令1	235	7,513	17,645	13	4,467	599	185	4,976	9,217	433	6,335	27,460
	令1～令2	252	6,316	15,917	18	4,174	763	182	4,192	7,619	452	5,375	24,298
	令2～令3	225	7,160	16,135	23	4,771	1,109	205	5,224	10,713	454	6,163	27,957
与那国町	平29～平30	44	6,200	2,739	0	0	0	63	3,132	1,966	107	4,399	4,704
	平30～令1	63	6,686	4,200	1	6,124	59	44	5,020	2,186	107	6,005	6,445
	令1～令2	46	5,139	2,384	0	0	0	62	3,123	1,943	109	3,984	4,327
	令2～令3	30	4,336	1,320	2	3,901	85	68	4,482	3,055	101	4,425	4,460
※離島計(A)	平29～平30	3,754	7,099	266,477	836	4,878	40,762	6,403	4,868	311,687	10,993	5,630	618,925
	平30～令1	2,908	7,336	213,333	1,134	5,201	58,981	6,408	5,367	343,917	10,450	5,897	616,232
	令1～令2	3,311	6,509	215,506	877	5,084	44,608	6,293	4,923	309,830	10,481	5,438	569,945
	令2～令3	3,163	8,044	254,394	1,037	5,501	57,063	6,218	6,065	377,136	10,418	6,609	688,593
※県計(B)	平29～平30	4,022	7,084	284,866	1,217	4,873	59,328	8,570	4,953	424,482	13,809	5,567	768,675
	平30～令1	3,123	7,271	227,059	1,527	4,924	75,187	8,495	5,183	440,338	13,145	5,649	742,584
	令1～令2	3,500	6,499	227,463	1,196	4,824	57,690	8,205	4,761	390,673	12,901	5,239	675,827
	令2～令3	3,415	7,932	270,831	1,414	5,226	73,915	8,042	5,833	469,108	12,871	6,323	813,853
構成比(%) (A)/(B) ×100	平29～平30	93.3		93.5	68.6		68.7	74.7		73.4	79.6		80.5
	平30～令1	93.1		94.0	74.3		78.4	75.4		78.1	79.5		83.0
	令1～令2	94.6		94.7	73.4		77.3	76.7		79.3	81.2		84.3
	令2～令3	92.6		93.9	73.3		77.2	77.3		80.4	80.9		84.6

注) 合計と内訳が一致しないのは四捨五入によるものである。

1ha=10a、1t=1,000kg 10アール当たり収量は=(生産量(t)×1,000)÷(面積(ha)×10)で算出している。

10アール当たり収量について、生産量÷面積で算出されるため、県計・離島計は各数値の合計値にはならない。

また10アール当たり収量は、合計値にはならないため、構成比も算出していない。

作型区分は、次のとおりである。

「夏植」・・・8月から9月に苗を植え付け、翌々の1月から3月に収穫

「春植」・・・2月から3月に苗を植え付け、翌年の1月から3月に収穫

「株出」・・・収穫後、刈取った芽を出させ、翌年の1月から3月に収穫

資料：農林水産部 糖業農産課

(7) 離島市町村別パイナップル収穫面積及び生産実績

令和3年3月31日現在

市町村名		石垣市	竹富町	離島計	県計
区分					
	栽培農家数(戸)	67	21	88	259
	収穫面積(ha)	63	53	116	284
	収穫量(t)	1,108	736	1,844	4,311
果実出荷量(t)	加工原料用	30	0	30	1,919
	生果用	1,078	948	2,026	2,299
	計	1,108	948	2,056	4,218
	10a当たり収穫(kg/10a)	1,748	1,244	1,518	1,484

資料：栽培農家数：企画部 統計課 2020年農林業センサス農林業経営体調査
 収穫面積、収穫量：農林水産部 農業関係統計 令和3年(平成30年産)
 果実出荷量、10a当たり収穫：農林水産部 園芸振興課統計資料

(8) 沖縄県農業協同組合の離島市町村における地区本部・支店の現況

令和3年3月31日現在

支店名 (地区本部) (営業所)	所在地	組合員数					役員		職員数		
		正組合員数			准組合員数		理事	経営管理 委員	参事	営農 指導員	その他
		個人	団体	合計	個人	団体	常勤	非常勤			
伊平屋	伊平屋村我喜屋257	275	0	275	147	2	0	1	0	0	31
伊是名	伊是名村仲田1165	549	8	557	146	1	0		0	1	49
伊江	伊江村川平150-3	661	3	664	550	17	0		0	1	64
北部圏域計		1,485	11	1,496	843	20	0	1	0	2	144
渡嘉敷	渡嘉敷村渡嘉敷222	40	1	41	58	0	0	1	0	0	6
栗国	栗国村東463	91	1	92	89	0	0		0	0	18
久米島	久米島町謝名堂905-15	1,231	14	1,245	969	9	0		0	1	33
南大東	南大東村在所314	322	13	335	138	6	0		0	0	23
北大東	北大東村中野179-1	157	0	157	67	8	0		0	0	17
中南部圏域計		1,841	29	1,870	1,321	23	0	1	0	1	97
宮古地区 本部	宮古島市平良西里1440-1	/	/	/	/	/	0	2	0	0	35
地区営農 振興センター	宮古島市平良西里1440-1	/	/	/	/	/	0		0	20	38
平良	宮古島市平良西里585	1,873	21	1,894	1,754	70	0		0	0	25
城辺	宮古島市城辺比嘉1041-1	1,889	6	1,895	737	67	0		0	0	15
上野	宮古島市上野新里510-8	763	12	775	314	37	0		0	0	11
下地	宮古島市下地洲鎌495	736	6	742	239	22	0		0	0	13
伊良部	宮古島市伊良部長浜 1412-2	1,236	1	1,237	719	5	0		0	0	15
多良間	多良間村塩川158	388	3	391	79	20	0		0	0	11
宮古圏域計		6,885	49	6,934	3,842	221	0		2	0	20
八重山地区 本部	石垣市新栄町1	/	/	/	/	/	0	1	0	0	7
地区営農 振興センター	石垣市大浜391	/	/	/	/	/	0		0	21	86
八重山	石垣市新栄町1	3,108	124	3,232	2,375	99	0		0	0	53
与那国	与那国町与那国125	159	9	168	119	0	0		0	0	22
八重山圏域計		3,267	133	3,400	2,494	99	0	1	0	21	168
離島計 (A)		13,478	222	13,700	8,500	363	0	5	0	44	572
沖縄県計 (B)		45,393	459	45,852	100,788	919	10	25	10	155	3,591
構成比 (%) (A) / (B)		29.7	48.4	29.9	8.4	39.5	0.0	20.0	0.0	28.4	15.9

資料：農林水産部 農政経済課

(9) 離島市町村別農業農村整備の実績

令和3年3月31日現在

市町村名	水源整備			かんがい施設整備			ほ場整備		
	要整備量 A (ha)	整備済 B (ha)	整備率 B/A (%)	要整備量 A (ha)	整備済 B (ha)	整備率 B/A (%)	要整備量 A (ha)	整備済 B (ha)	整備率 B/A (%)
伊平屋村	350.0	319.4	91.3	350.0	296.3	84.7	350.0	276.6	79.0
伊是名村	541.0	541.0	100.0	541.0	491.7	90.9	511.9	507.6	99.2
伊江村	1,090.0	1,055.1	96.8	1,090.0	769.8	70.6	698.8	144.0	20.6
北部圏域計	1,981.0	1,915.5	96.7	1,981.0	1,557.8	78.6	1,560.6	928.2	59.5
久米島町	1,710.0	964.8	56.4	1,710.0	776.6	45.4	1,431.1	1,187.0	82.9
渡嘉敷村	15.0	2.6	17.3	15.0	5.4	36.0	15.0	15.0	100.0
座間味村	8.0	6.0	75.0	8.0	8.0	100.0	4.8	3.0	62.5
栗国村	136.0	69.6	51.2	136.0	0.0	0.0	124.0	124.0	100.0
渡名喜村	22.0	8.5	38.6	22.0	12.5	56.8	22.0	21.0	95.5
南大東村	1,830.0	508.7	27.8	1,830.0	222.4	12.2	1,830.0	948.2	51.8
北大東村	542.0	345.0	63.7	542.0	441.0	81.4	542.0	504.5	93.1
中南部圏域計	4,263.0	1,905.2	44.7	4,263.0	1,465.9	34.4	3,968.9	2,802.7	70.6
宮古島市	10,793.0	8,964.2	83.1	10,793.0	7,560.3	70.0	10,017.6	6,305.6	62.9
多良間村	983.0	342.0	34.8	983.0	102.9	10.5	645.7	603.1	93.4
宮古圏域計	11,776.0	9,306.2	79.0	11,776.0	7,663.2	65.1	10,663.2	6,908.7	64.8
石垣市	5,390.0	4,637.8	86.0	5,390.0	4,008.1	74.4	3,582.4	2,637.8	73.6
竹富町	2,060.0	340.1	16.5	2,060.0	329.1	16.0	943.2	603.0	63.9
与那国町	536.0	25.4	4.7	536.0	28.8	5.4	392.3	297.1	75.7
八重山圏域計	7,986.0	5,003.3	62.7	7,986.0	4,366.0	54.7	4,917.9	3,537.9	71.9
離島計	26,006.0	18,130.2	69.7	26,006.0	15,052.9	57.9	21,110.8	14,177.5	67.2
県計	38,600.0	24,156.7	62.6	38,600.0	19,448.8	50.4	32,800.0	20,929.4	63.8

資料：農林水産部 村づくり計画課

(10) 離島市町村別農業産出額(推計)

平成31年1月～令和元年12月 (単位：千万円)

区分 市町村名	耕 種									畜 産								加 工 農産物 (C)	農 業 産出額 (A)+(B)+(C)	
	米	麦類 雑穀 豆類	いも類	野菜	果実	花き	工芸 農作物	その他 作物	耕種 小計 (A)	肉用牛	乳用牛	うち 生乳	豚	鶏	うち 鶏卵	うち ブロイラー	その他 畜産物			畜産 小計 (B)
伊平屋村	4	-	3	4	2	-	53	x	66	19	1	x	-	-	-	-	0	20	0	87
伊是名村	5	-	-	2	0	-	40	-	48	6	-	-	-	-	-	-	-	6	0	54
伊江村	-	0	12	38	2	x	100	x	223	220	8	8	-	-	-	-	-	228	1	453
北部 圏域計	9	0	15	44	4	0	193	0	337	245	9	8	0	0	0	0	0	254	1	594
渡嘉敷村	0	-	-	-	-	-	-	-	0	-	-	-	-	-	-	-	-	-	-	0
座間味村	-	-	-	-	-	-	-	-	-	0	-	-	-	-	-	-	-	0	-	0
栗国村	-	0	0	0	-	-	3	-	3	11	0	0	-	-	-	-	-	11	0	14
渡名喜村	-	0	-	0	-	-	-	-	1	-	-	-	-	-	-	-	-	-	-	1
久米島町	0	0	26	14	5	64	134	x	244	95	16	16	-	0	-	0	0	112	0	356
北大東村	-	-	1	12	-	-	57	-	70	-	-	-	-	-	-	-	-	-	-	70
南大東村	-	-	-	58	1	-	155	-	214	-	-	-	-	-	-	-	-	-	0	214
中南部 圏域計	0	0	27	84	6	64	349	0	532	106	16	16	0	0	0	0	0	123	0	655
宮古島市	-	5	8	186	78	1	899	x	1,187	436	0	0	x	11	x	-	x	449	2	1,637
多良間村	-	0	-	2	-	-	40	x	42	127	-	-	0	-	-	-	0	127	0	169
宮古 圏域計	0	5	8	188	78	1	939	0	1,229	563	0	0	0	11	0	0	0	576	2	1,806
石垣市	26	0	12	42	51	x	110	x	269	677	12	12	24	0	0	-	0	713	0	982
竹富町	5	0	0	7	6	0	16	x	36	149	-	-	-	-	-	-	-	149	0	186
与那国町	1	0	-	9	1	-	28	x	39	31	-	-	0	0	0	-	0	31	0	71
八重山 圏域計	32	0	12	58	58	0	154	0	344	857	12	12	24	0	0	0	0	893	0	1,239
離島計 (A)	41	5	62	374	146	65	1,635	0	2,442	1,771	37	36	24	11	0	0	0	1,846	3	4,294
沖縄県計 (B)	50	x	110	1,460	600	930	1,920	x	5,180	2,390	350	340	1,320	500	360	140	30	4,590	3	9,773
構成比 (%) (A)/(B)	82.0	x	56.4	25.6	24.3	7.0	85.2	x	47.1	74.1	10.6	10.6	1.8	2.2	0.0	0.0	0.0	40.2	100	43.9

※端数処理のため、内訳と合計とが一致しない場合がある。

注) 統計表中に使った符号は次のとおりである。

圏域計には、秘匿数値は含まないが、県計には含む。

「-」…事実のないもの

「0」…単位に満たないもの

「X」…秘密保護上統計数値を公表しないもの

資料：農林水産省「市町村別農業産出額」、沖縄総合事務局 農林水産部「第49次沖縄農林水産統計年報」

(11) 島別家畜・家きんの飼養戸数及び頭羽数

令和2年12月31日現在

島名	市町村名	肉用牛(頭)		乳用牛(頭)		馬(頭)		豚(頭)		山羊(頭)		採卵鶏(羽)		ブロイラー(羽)		水牛(頭)	
		戸数	頭数	戸数	頭数	戸数	頭数	戸数	頭数	戸数	頭数	戸数	羽数	戸数	羽数	戸数	頭数
伊平屋島	伊平屋村	15	336	0	0	0	0	0	0	25	206	2	26	0	0	0	0
野甫島		0	0	0	0	0	0	0	0	1	14	0	0	0	0	0	0
伊是名島	伊是名村	7	255	0	0	0	0	4	33	24	91	6	48	0	0	0	0
伊江島	伊江村	136	4,562	1	32	8	24	0	0	34	306	0	0	0	0	0	0
水納島	本部町	0	0	0	0	0	0	0	0	0	0	0	0	0	0	0	0
北部圏域計		158	5,153	1	32	8	24	4	33	84	617	8	74	0	0	0	0
津堅島	うるま市	0	0	0	0	0	0	0	0	4	16	1	4	0	0	0	0
久高島	南城市	3	16	0	0	0	0	0	0	2	18	0	0	0	0	0	0
渡嘉敷島	渡嘉敷村	0	0	0	0	1	1	0	0	12	32	1	50	0	0	0	0
座間味島	座間味村	1	9	0	0	0	0	0	0	0	0	0	0	0	0	0	0
阿嘉島		0	0	0	0	0	0	0	0	0	0	0	0	0	0	0	0
慶留間島		0	0	0	0	0	0	0	0	0	0	0	0	0	0	0	0
粟国島	粟国村	26	333	0	0	0	0	0	0	21	129	0	0	0	0	0	0
渡名喜島	渡名喜村	0	0	0	0	0	0	0	0	1	2	0	0	0	0	0	0
久米島	久米島町	97	3,214	0	0	0	0	6	208	56	246	7	424	1	3,000	0	0
奥武島		0	0	0	0	0	0	0	0	2	7	0	0	0	0	0	0
北大東島	北大東村	0	0	0	0	0	0	0	0	13	74	0	0	0	0	0	0
南大東島	南大東村	1	205	0	0	0	0	0	0	13	132	1	500	0	0	0	0
中南部圏域計		128	3,777	0	0	1	1	6	208	124	656	10	978	1	3,000	0	0
宮古島	宮古島市	627	9,676	0	0	13	55	7	477	95	664	16	32,582	0	0	0	0
池間島		0	0	0	0	0	0	0	0	0	0	0	0	0	0	0	0
大神島		0	0	0	0	0	0	0	0	0	0	0	0	0	0	0	0
来間島		8	92	0	0	1	3	0	0	4	24	0	0	0	0	0	0
伊良部島		9	290	0	0	0	0	2	85	8	58	0	0	0	0	0	0
下地島		0	0	0	0	0	0	0	0	0	0	0	0	0	0	0	0
多良間島	多良間村	77	3,312	0	0	0	0	3	85	81	666	5	71	0	0	0	0
水納島		1	46	0	0	0	0	0	0	0	0	0	0	0	0	0	0
宮古圏域計		722	13,416	0	0	14	58	12	647	188	1,412	21	32,653	0	0	0	0
石垣島	石垣市	493	23,286	5	200	23	107	12	904	103	1,317	6	35,697	2	1,300	3	6
竹富島	竹富町	6	210	0	0	1	4	0	0	5	26	1	2	0	0	2	34
西表島		44	1,776	0	0	5	6	2	21	31	177	23	272	0	0	0	0
由布島		0	0	0	0	0	0	0	0	0	0	0	0	0	0	1	48
鳩間島		0	0	0	0	0	0	0	0	0	0	0	0	0	0	0	0
小浜島		26	893	0	0	8	12	0	0	21	115	7	41	0	0	1	3
黒島		53	2,800	1	1	0	0	0	0	6	15	0	0	0	0	0	0
新城島(上地)		0	0	0	0	0	0	0	0	0	0	0	0	0	0	0	0
新城島(下地)		1	70	0	0	0	0	0	0	0	0	0	0	0	0	0	0
波照間島		13	183	0	0	0	0	0	0	21	281	0	0	0	0	0	0
嘉弥真島		0	0	0	0	0	0	0	0	0	0	0	0	0	0	0	0
与那国島		与那国町	35	893	0	0	15	192	1	9	17	181	8	368	0	0	0
八重山圏域計		671	30,111	6	201	52	321	15	934	204	2,112	45	36,380	2	1,300	7	91
離島計 (A)		1,679	52,457	7	233	75	404	37	1,822	600	4,797	84	70,085	3	4,300	7	91
沖縄県計 (B)		2,274	74,257	63	4,231	119	603	266	212,359	1,368	11,984	291	1,375,027	20	459,770	12	116
離島構成比 (%) (A) / (B)		73.8	70.6	11.1	5.5	63.0	67.0	13.9	0.9	43.9	40.0	28.9	5.1	15.0	0.9	58.3	78.4

注) ブロイラー・・・肉鶏の一品種

資料: 農林水産部畜産課

(12) 島別牧場の現状

令和元年12月現在

島名	市町村名	牧場数(箇所)			牧場面積			飼養頭数			主要施設						
		総数 (箇所)	個人営 (箇所)	団体営 (箇所)	総面積 (ha)	放牧地 (ha)	採草地 (ha)	その他 (ha)	総数 (頭)	放牧頭数 (頭)	成雌頭数 (頭)	生産 頭数 (頭)	畜舎 (棟)	保護舎 (棟)	水飲場 (箇所)	薬浴 施設 (箇所)	サイロ (基)
伊平屋島	伊平屋村	0	-	-	0.0	-	-	-	0	-	-	-	-	-	-	-	-
野甫島		0	-	-	0.0	-	-	-	0	-	-	-	-	-	-	-	-
伊是名島	伊是名村	1	1	0	3.2	3.2	0.0	0.0	131	70	9	64	2	0	0	0	0
伊江島	伊江村	138	135	3	384.4	0.0	384.4	0.0	2,433	0	2,433	1,398	127	0	127	0	50
水納島	本部町	0	0	0	0.0	0.0	0.0	0.0	0	0	0	0	0	0	0	0	0
北部圏域計		139	136	3	387.6	3.2	384.4	0.0	2,512	70	2,442	1,462	129	0	127	0	50
津堅島	うるま市	0	0	0	0.0	0.0	0.0	0.0	0	0	0	0	0	0	0	0	0
久高島	南城市	1	0	1	4.5	0.0	4.5	0.0	16	4	12	4	1	0	0	0	0
粟国島	粟国村	0	0	0	26.6	20.7	5.9	0.0	103	62	62	45	1	0	17	0	0
渡名喜島	渡名喜村	0	0	0	0.0	0.0	0.0	0.0	0	0	0	0	0	0	0	0	0
座間味島	座間味村	1	1	0	0.7	0.7	0.0	0.0	9	6	3	0	1	0	0	0	0
阿嘉島		0	0	0	0.0	0.0	0.0	0.0	0	0	0	0	0	0	0	0	0
慶留間島		0	0	0	0.0	0.0	0.0	0.0	0	0	0	0	0	0	0	0	0
渡嘉敷島	渡嘉敷村	0	0	0	0.0	0.0	0.0	0.0	0	0	0	0	0	0	0	0	0
久米島	久米島町	0	0	0	306.4	0.4	306.0	0.0	1,961	0	1,961	1,502	109	0	0	0	0
奥武島		0	0	0	0.0	0.0	0.0	0.0	0	0	0	0	0	0	0	0	0
北大東島	北大東村	0	0	0	0.0	0.0	0.0	0.0	0	0	0	0	0	0	0	0	0
南大東島	南大東村	0	0	0	0.0	0.0	0.0	0.0	0	0	0	0	0	0	0	0	0
中南部圏域計		2	1	1	338.2	21.8	316.4	0.0	2,110	72	2,038	1,551	112	0	17	0	0
宮古島	宮古島市	0	0	0	0.0	0.0	0.0	0.0	0	0	0	0	0	0	0	0	0
池間島		0	0	0	0.0	0.0	0.0	0.0	0	0	0	0	0	0	0	0	0
大神島		0	0	0	0.0	0.0	0.0	0.0	0	0	0	0	0	0	0	0	0
来間島		0	0	0	0.0	0.0	0.0	0.0	0	0	0	0	0	0	0	0	0
伊良部島		0	0	0	0.0	0.0	0.0	0.0	0	0	0	0	0	0	0	0	0
下地島		0	0	0	0.0	0.0	0.0	0.0	0	0	0	0	0	0	0	0	0
多良間島		多良間村	0	-	-	405.3	83.5	320.8	1.0	3,312	-	1,874	1,762	38	14	86	-
水納島	0		-	-	25.0	10.0	15.0	-	46	-	37	36	-	-	-	-	-
宮古圏域計		0	0	0	430.3	93.5	335.8	1.0	1,911	0	1,911	1,798	38	14	86	0	0
石垣島	石垣市	491	455	36	2,475.3	260.3	1,730.2	484.8	12,767	146	12,621	9,644	133	0	0	0	0
竹富島	竹富町	0	-	-	0.0	-	-	-	224	-	-	-	-	-	-	-	-
西表島		0	-	-	0.0	-	-	-	1,644	-	-	-	-	-	-	-	-
由布島		0	-	-	0.0	-	-	-	-	-	-	-	-	-	-	-	-
鳩間島		0	-	-	0.0	-	-	-	-	-	-	-	-	-	-	-	-
小浜島		0	-	-	0.0	-	-	-	842	-	-	-	-	-	-	-	-
黒島		0	-	-	0.0	-	-	-	2,814	-	-	-	-	-	-	-	-
新城島(上地)		0	-	-	0.0	-	-	-	-	-	-	-	-	-	-	-	-
新城島(下地)		0	-	-	0.0	-	-	-	70	-	-	-	-	-	-	-	-
波照間島		0	-	-	0.0	-	-	-	176	-	-	-	-	-	-	-	-
嘉弥真島		0	-	-	0.0	-	-	-	-	-	-	-	-	-	-	-	-
与那国島	与那国町	37	34	3	518.0	321.0	172.0	25.0	1,644	1,144	828	304	84	0	94	0	0
八重山圏域計		528	489	39	2,993.3	581.3	1,902.2	509.8	14,739	1,290	13,449	9,948	217	0	94	0	0
離島計		669	626	43	4,149.4	699.8	2,938.8	510.8	21,272	1,432	19,840	14,759	496	14	324	0	50

注) 1 サイロ・・・農作物・家畜の飼料を貯蔵する円筒形の倉庫

2 「-」箇所は市町村から未回答又は不明

資料：企画部 地域・離島課(市町村報告による)

5 森林資源量

(1) 離島市町村別民有林の森林資源概況及び林地

令和3年12月10日現在
(単位: 面積: ha 材積: 千m³)

区分 市町村名	総数		立木地												竹林			無立木地						更新地		ギンネムヤシ等		林地		
	面積		合計				人工林				天然林				計			伐採跡地			未立木地			面積		材積				
	材積	面積	計		針葉樹林		広葉樹林		計		針葉樹林		広葉樹林		面積	材積	面積	材積	面積	材積	面積	材積	面積	材積	面積	材積	面積	材積		
	(A)	(B)	面積	材積	面積	材積	面積	材積	面積	材積	面積	材積	面積	材積	面積	材積	面積	材積	面積	材積	面積	材積	面積	材積	面積	材積	面積	材積		
伊平屋村	1,210	136	955	132	386	61	569	70	329	58	258	46	71	12	497	58	0	0	0	37	0	0	0	175	5	43	0	4	3	
伊是名村	370	39	271	34	181	23	91	11	61	8	9	1	52	6	38	4	0	0	0	32	0	0	0	43	5	4	0	0	0	
伊江村	120	8	77	8	1	0	76	8	41	5	1	0	40	5	36	3	0	0	0	32	0	0	0	0	0	11	0	0	0	
北渡 調整計	1,700	184	1,304	174	568	85	735	89	431	71	267	47	164	24	571	65	0	0	0	101	0	0	0	237	10	68	0	4	2	
粟国村	243	1	35	1	7	0	28	0	16	1	7	0	9	0	19	0	0	0	0	199	0	0	0	5	0	4	0	0	0	0
渡名喜村	242	3	48	2	12	1	35	1	5	0	1	0	5	0	42	2	12	1	1	49	0	0	0	143	1	1	0	3	12	
鹿間味村	1,337	126	986	124	631	83	355	41	469	69	373	56	96	13	517	56	258	28	0	72	0	0	0	254	2	26	0	11	8	
渡嘉敷村	1,719	198	1,317	189	747	101	570	89	401	54	343	46	58	9	916	135	404	55	0	85	0	0	0	313	9	2	0	11	6	
久米島町	2,360	341	2,028	335	718	129	1,310	206	279	67	124	34	155	32	1,749	268	594	94	17	78	0	0	0	226	6	10	0	1	0	
北大東村	376	7	72	7	10	1	62	6	40	4	6	1	34	4	32	2	4	0	0	156	0	0	0	95	0	52	0	0	0	
南大東村	834	58	385	58	48	7	337	51	46	14	0	0	46	14	339	44	48	7	291	37	0	0	176	0	63	0	0	0	0	
中郡部 調整計	7,110	733	4,871	715	2,172	322	2,699	394	1,255	209	853	136	403	72	3,616	506	1,320	185	2,296	321	18	0	0	1,246	18	159	0	26	4	
宮古島市	3,384	305	2,325	300	399	121	1,927	178	915	154	267	95	648	59	1,410	146	132	26	1,278	119	0	0	202	0	5	500	0	0	0	
多良間村	671	61	463	61	32	4	431	57	116	14	9	1	107	13	347	47	23	3	324	44	0	0	85	0	0	123	0	0	0	
東島 調整計	4,055	365	2,788	360	430	125	2,358	235	1,031	168	275	96	756	72	1,757	192	155	29	1,603	163	0	0	287	0	5	623	0	0	0	
石垣市	8,963	1,851	8,076	1,850	1,182	458	7,494	1,392	1,207	504	832	408	375	96	7,469	1,346	350	49	7,118	1,296	116	0	39	0	51	1	81	0	23	3
竹富町	2,231	258	2,004	255	218	39	1,786	216	200	36	72	16	128	20	1,805	219	146	23	1,658	196	3	0	51	0	3	132	0	0	0	
与那国町	1,092	145	799	128	51	12	748	117	99	28	46	11	53	17	700	100	4	1	695	99	30	0	12	0	16	129	0	5	5	
八重山 調整計	12,287	2,263	11,479	2,233	1,451	508	10,028	1,725	1,006	569	960	435	566	133	9,973	1,685	501	73	9,472	1,592	160	0	102	0	214	20	342	0	28	2
調整計 (A)	25,151	3,636	20,442	3,483	4,622	1,040	15,820	2,443	4,224	1,017	2,945	715	1,879	302	16,218	2,466	2,276	325	13,942	2,141	168	0	1,306	0	2,064	53	1,181	0	68	2
沖縄県計 (B)	74,812	9,911	65,485	9,728	17,419	2,825	48,066	6,903	10,301	1,919	6,295	1,355	4,006	563	55,184	7,809	11,124	1,469	44,060	6,340	181	0	3,626	0	3,944	183	1,677	0	300	4
構成比 (A)/(B) X100	33.6	35.7	31.2	36.8	26.5	36.8	32.9	35.4	41.0	53.0	37.3	52.7	46.9	63.6	29.4	31.6	20.5	22.1	31.6	33.8	92.9	0.0	36.0	0.0	52.1	74.9	0.0	19.3	57.4	

注) 1. ギンネム・マメ科の常緑小高木
2. 合計と内訳の割合が一致しないのは四捨五入によるものである。
資料: 農林水産部 森林管理課

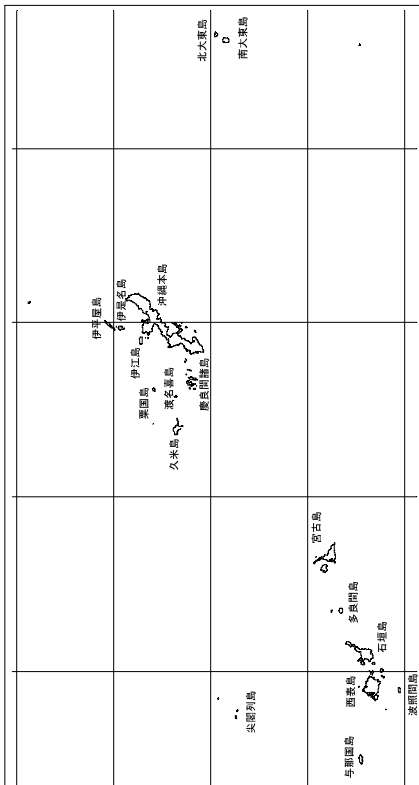
6 漁 業

(1) 離島市町村別年齢階級別15歳以上の漁業就業者数

漁業就業者 市町村名	15歳以上の漁業就業者数 (人)					男(平成30年) (人)				女(平成30年) (人)			
	平成10年 11月1日	15年 11月1日	20年 11月1日	25年 11月1日	30年 11月1日	計	15~ 29歳	30~ 59歳	60歳 以上	計	15~ 29歳	30~ 59歳	60歳 以上
伊平屋村	70	79	107	62	86	82	9	43	30	4	0	2	2
伊是名村	96	92	85	88	70	68	3	32	33	2	0	1	1
伊江村	92	85	81	63	47	47	0	20	27	0	0	0	0
北部圏域計	258	256	273	213	203	197	12	95	90	6	0	3	3
栗国村	26	28	29	22	15	15	0	7	8	0	0	0	0
渡名喜村	79	75	61	62	47	46	0	18	28	1	0	1	0
座間味村	57	61	61	66	46	46	1	29	16	0	0	0	0
渡嘉敷村	38	29	23	15	25	25	0	16	9	0	0	0	0
久米島町	186	162	209	219	250	241	41	135	65	9	1	6	2
北大東村	14	15	14	12	6	5	1	3	1	1	1	0	0
南大東村	21	28	26	17	19	19	0	8	11	0	0	0	0
中南部圏域計	421	398	423	413	408	397	43	216	138	11	2	7	2
宮古島市	838	581	441	456	544	528	10	239	279	16	1	8	7
多良間村	51	39	7	15	18	18	1	8	9	0	0	0	0
宮古圏域計	889	620	448	471	562	546	11	247	288	16	1	8	7
石垣市	412	356	309	275	300	291	35	162	94	9	0	7	2
竹富町	139	109	80	48	39	33	3	13	17	6	1	3	2
与那国町	45	38	34	39	22	21	0	9	12	1	0	0	1
八重山圏域計	596	503	423	362	361	345	38	184	123	16	1	10	5
離島計 (A)	2,164	1,777	1,567	1,459	1,534	1,485	104	742	639	49	4	28	17
県計 (B)	4,719	4,283	3,929	3,731	3,686	3,580	260	1,853	1,467	106	9	56	41
構成比 (%) (A)/(B)×100	45.9	41.5	39.9	39.1	41.6	41.5	40.0	40.0	43.6	46.2	44.4	50.0	41.5

資料：沖縄県企画部統計課「2018年漁業センサス沖縄県結果報告書」

沖繩県位置図

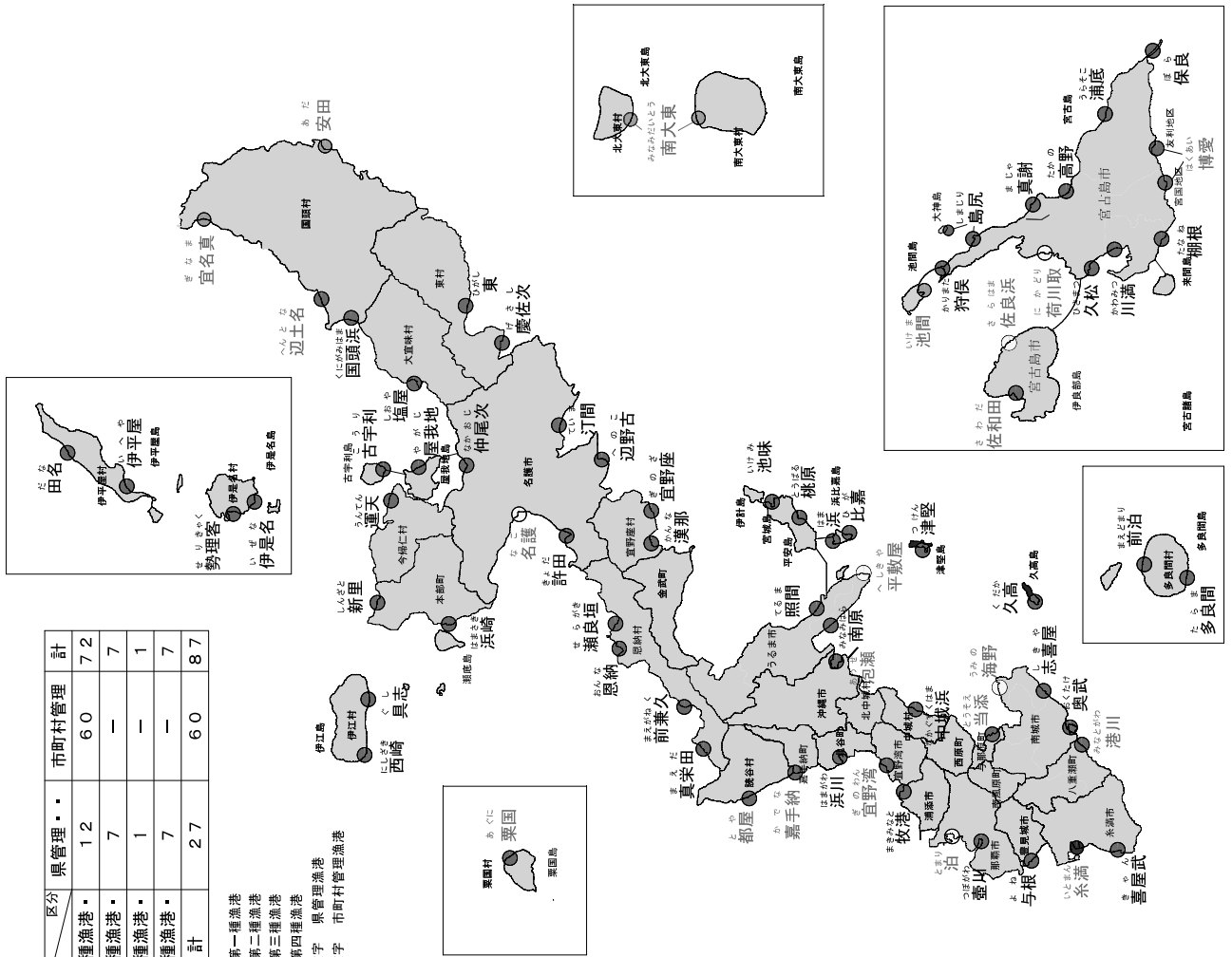


沖繩県漁港位置図

(令和3年4月1日現在)

種類	区分	果管理	市町村管理	計
第一種漁港	1	2	6	7
第二種漁港	7	-	-	7
第三種漁港	1	-	-	1
第四種漁港	7	-	-	7
計		27	60	87

- 第一種漁港
- 第二種漁港
- 第三種漁港
- 第四種漁港
- 赤文字 県管理漁港
- 黒文字 市町村管理漁港



(3) 島別指定漁港の状況

施設現状：令和3年3月31日現在
 利用実績船数：令和元年12月31日現在

島名	漁港名	種別	管理者	施設現況			利用実績船数					事業名 (令和3年度実施)	
				外郭施設 (m)	係留施設 (m)	泊地 (㎡)	総数 (隻)	無動力 (隻)	動力 (隻)	所属内訳(隻)			
										地元	地元外		
伊平屋島	伊平屋	1	伊平屋村	1,137	270	33,556	56	0	56	49	7	漁村	
	田名			1,113	170	15,740	24	0	24	18	6	漁村	
伊是名島	伊是名		伊是名村	2,938	955	37,062	52	0	52	50	2	地域、海岸	
伊江島	具志		伊江村	1,886	752	53,435	60	0	60	60	0		
	西崎	769		266	15,370	11	0	11	11	0			
北部圏域計				7,843	2,413	155,163	203	0	203	188	15		
津堅島	津堅	1	うるま市	410	353	9,928	132	0	132	121	11		
久高島	久高		南城市	1,129	280	13,067	49	0	49	33	16		
粟国島	粟国		沖縄県		777	200	3,590	24	0	24	24	0	増進
渡名喜島	渡名喜				3,087	784	107,372	93	0	93	80	13	生産
阿嘉島	阿嘉				1,837	381	53,870	148	0	148	18	130	生産
渡嘉敷島	阿波連			渡嘉敷村	902	255	14,672	72	0	72	48	24	保全
久米島	仲里	4	沖縄県	4,543	1,414	113,976	149	0	149	148	1	流通	
	儀間	1	久米島町	860	295	25,000	52	0	52	36	16	保全	
	鳥島			1,017	279	22,620	40	0	40	40	0		
	具志川			154	20	1,450	5	0	5	5	0		
南大東島	南大東	4	沖縄県	1,070	515	54,876	198	0	198	41	157		
北大東島	南大東			926	455	17,361	59	0	59	21	38	基盤調査	
中南部圏域計				16,712	5,231	437,782	1021	0	1021	615	406		
宮古島	荷川取	2	沖縄県	2,063	788	20,600	223	0	223	73	150	生産、保全	
	博愛			1,451	270	13,470	33	0	33	33	0	漁村	
	狩俣	1	宮古島市	754	256	10,713	34	0	34	29	5	保全	
	真謝			693	208	12,568	25	0	25	18	7		
	高野			781	202	19,272	27	0	27	12	15		
	浦底			762	110	13,211	27	0	27	14	13		
	保良			620	130	7,290	22	0	22	22	0		
	棚根			52	246	7,005	7	0	7	7	0		
	川満			788	180	19,665	15	0	15	13	2		
	久松			1,294	722	57,925	71	0	71	71	0	保全、漁集	
	島尻			742	235	6,445	8	0	8	6	2		
大神島	島尻	1		488	143	6,814	6	0	6	2	4		
池間島	池間	4		1,354	1,148	109,198	81	0	81	65	16	生産	
伊良部島	佐良浜	2	沖縄県	2,650	1,304	60,308	79	0	79	79	0	保全	
	佐和田			893	169	7,979	18	0	18	18	0		
多良間島	前泊	1	多良間村	0	30	0	7	0	7	7	0		
	多良間			825	150	7,250	30	0	30	30	0		
宮古圏域計				16,211	6,291	379,713	713	0	713	499	214		
石垣島	石垣	2	沖縄県	3,585	1,583	196,790	238	0	238	206	32	流通	
	登野城			2,331	990	64,625	180	0	180	157	23	生産	
	船越	1	石垣市	616	112	7,968	30	0	30	30	0	保全	
	伊野田			843	135	8,780	20	0	20	20	0		
西表島	西表	4	沖縄県	663	180	15,022	28	0	28	15	13		
小浜島	細崎			1,117	272	14,230	27	0	27	16	11		
波照間島	波照間			1,738	561	56,980	37	0	37	21	16	強化、保全	
与那国島	久部良			2,163	1,345	92,336	48	0	48	44	4	漁集、漁村	
八重山圏域計				13,056	5,178	456,731	608	0	608	509	99		
離島計(A)				53,822	19,113	1,429,389	2,545	0	2,545	1,811	734		
県計(B)				111,879	38,469	2,942,138	6,157	0	6,157	4,440	1,717		
構成比(%) (A)/(B)×100				48.1	49.7	48.6	41.3	0.0	41.3	40.8	42.7		

注) 1. 種別は次のとおりである。(合計87港)

- 「1」・・・第1種漁港：その利用の範囲が地元の漁業を主とするもの(漁港数72港)
- 「2」・・・第2種漁港：その利用の範囲が第1種漁港より広く、第3種に属しないもの(漁港数7港)
- 「3」・・・第3種漁港：その利用の範囲が全国的なもの(漁港数1港)
- 「4」・・・第4種漁港：離島、その他辺地にあって漁場の開発又は漁船の避難上特に必要なもの(漁港数7港)

2. 事業名欄記載の「流通」とは水産流通基盤整備事業、「生産」とは水産生産基盤整備事業、「保全」とは水産物供給基盤機能保全事業、「強化」とは漁港施設機能強化事業、「漁村」とは漁村再生交付金事業、「海岸」とは海岸保全施設整備事業、「基盤調査」とは水産基盤整備事業調査費「漁集」とは漁業集落環境整備事業、「地域」とは地域水産物供給基盤整備事業、「増進」とは漁港機能増進事業のことである。

資料：農林水産部 漁港漁場課

(4) 根拠地(市町村)別の動力漁船勢力

令和3年8月31日現在

市町村名	(総数) 隻数	5 t 未満 (小計) 隻数	5 t 以 上									
			(小計) 隻数	5～ 9.99 t 隻数	10～ 14.99 t 隻数	15～ 19.99 t 隻数	20～ 29.99 t 隻数	30～ 49.99 t 隻数	50～ 99.99 t 隻数	100～ 199.99 t 隻数	200 t 以 上 隻数	
伊平屋村	68	59	9	7	1	1	-	-	-	-	-	-
伊是名村	53	53	0	-	-	-	-	-	-	-	-	-
伊江村	66	45	21	18	1	2	-	-	-	-	-	-
北部圏域計	187	157	30	25	2	3	0	0	0	0	0	0
粟国村	24	23	1	-	1	-	-	-	-	-	-	-
渡名喜村	75	74	1	1	-	-	-	-	-	-	-	-
座間味村	81	75	6	2	3	1	-	-	-	-	-	-
渡嘉敷村	72	66	6	6	-	-	-	-	-	-	-	-
久米島町	258	232	26	23	3	-	-	-	-	-	-	-
北大東村	21	21	0	-	-	-	-	-	-	-	-	-
南大東村	40	39	1	-	-	1	-	-	-	-	-	-
中南部圏域計	571	530	41	32	7	2	0	0	0	0	0	0
宮古島市	594	544	50	36	9	5	-	-	-	-	-	-
多良間村	39	36	3	1	1	1	-	-	-	-	-	-
宮古圏域計	633	580	53	37	10	6	0	0	0	0	0	0
石垣市	420	377	43	35	7	1	-	-	-	-	-	-
竹富町	86	85	1	1	-	-	-	-	-	-	-	-
与那国町	46	38	8	8	-	-	-	-	-	-	-	-
八重山圏域計	552	500	52	44	7	1	0	0	0	0	0	0
離島計(A)	1,943	1,767	176	138	26	12	0	0	0	0	0	0
県計(B)	5,208	4,470	738	458	145	131	0	0	1	1	2	
構成比(%) (A)/(B)×100	37.3	39.5	23.8	30.1	17.9	9.2	0.0	0.0	0.0	0.0	0.0	0.0

資料：農林水産部 水産課

(5) 離島市町村別漁獲量の推移

(単位：t)

年度 市町村名	H19年	H20年	H21年	H22年	H23年	H24年	H25年	H26年	H27年	H28年	H29年	H30年
伊平屋村	20	25	45	20	38	26	11	8	9	8	16	12
伊是名村	51	47	52	50	46	42	39	43	43	40	39	37
伊江村	558	520	388	352	490	495	406	394	410	271	230	230
北部圏域計	629	592	485	422	574	563	456	445	462	319	285	279
栗国村	81	73	37	20	27	19	13	18	38	30	39	38
渡名喜村	226	250	230	211	216	154	159	179	176	197	184	184
座間味村	43	32	35	41	44	45	44	61	43	49	43	50
渡嘉敷村	42	57	48	52	44	45	42	44	30	36	36	37
久米島町	388	606	464	555	382	575	596	650	686	602	524	602
北大東村	29	27	25	26	26	33	16	21	29	26	29	26
南大東村	117	92	96	99	94	92	81	102	104	114	112	117
中南部圏域計	926	1,137	935	1,004	833	963	951	1,075	1,106	1,054	967	1,054
宮古島市	1,641	1,616	1,567	1,200	1,051	863	902	882	1,142	1,248	1,063	1,005
多良間村	48	43	32	52	15	15	6	3	3	3	3	3
宮古圏域計	1,689	1,659	1,599	1,252	1,066	878	908	885	1,145	1,251	1,066	1,008
石垣市	1,124	907	850	873	951	936	959	1,211	1,117	1,063	1,034	1,043
竹富町	72	69	70	66	59	53	38	69	50	47	44	43
与那国町	101	130	107	171	171	148	108	125	159	137	141	160
八重山圏域計	1,297	1,106	1,027	1,110	1,181	1,137	1,105	1,405	1,326	1,247	1,219	1,246
離島計(A)	4,541	4,494	4,046	3,788	3,654	3,541	3,420	3,810	4,039	3,871	3,537	3,587
県計(B)	16,749	16,902	15,314	14,812	14,838	15,295	15,294	15,317	16,684	16,158	15,954	15,555
構成比(%) (A)/(B)×100	27.1	26.6	26.4	25.6	24.6	23.2	22.4	24.9	24.2	24.0	22.2	23.1

注) 1 合計と内訳の割合が一致しないのは四捨五入によるものである。

2 市町村別の漁獲量は令和元年より公表されていない。

資料：沖縄総合事務局 農林水産部「第48次沖縄農林水産統計年報」平成30年～令和元年

(6) 離島市町村別魚種別漁獲量

平成30年1月～12月 (単位：t)

魚種 市町村名	計	魚類	その他の 水産動物類	海産ほ乳類 (いるか)	貝類	海藻類
伊平屋村	24	12	9	2	-	1
伊是名村	74	37	29	5	-	3
伊江村	460	230	87	140	-	3
北部圏域計	558	279	125	147	0	7
栗国村	76	38	37	1	-	0
渡名喜村	368	184	139	6	0	39
座間味村	100	50	41	6	-	3
渡嘉敷村	74	37	32	3	-	2
久米島町	926	602	309	9	-	6
北大東村	52	26	26	-	-	-
南大東村	234	117	117	-	-	-
中南部圏域計	1,830	1,054	701	25	0	50
宮古島市	2,010	1,005	980	19	-	6
多良間村	6	3	3	-	-	0
宮古圏域計	2,016	1,008	983	19	0	6
石垣市	2,056	1,043	874	136	-	3
竹富町	86	43	34	9	-	0
与那国町	320	160	160	-	-	-
八重山圏域計	2,462	1,246	1,068	145	0	3
離島計(A)	6,866	3,587	2,877	336	0	60
県計(B)	15,555	12,553	2,444	3	198	357
構成比(%) (A)/(B)×100	44.1	28.6	117.7	11,200.0	0.0	16.8
県計(R1)	15,685	13,206	2,177	2	183	118

注) 1 統計表中に使った符号は次のとおりである。

「-」…事実のないもの

「0」…単位に満たないもの

2 合計と内訳の割合が一致しないのは四捨五入によるものである。

3 市町村別の魚種別漁獲量は令和元年より公表されていない。

資料：沖縄総合事務局 農林水産部「第48次沖縄農林水産統計年報」

沖縄総合事務局 農林水産部「第49次沖縄農林水産統計年報」(令和元年県計のみ)

(7) 離島市町村別海面養殖業の現況

平成30年1月1日～12月31日

養殖業現況 市町村名	経営体数 (経営体) 2018年	収穫量 (t)	生産額 (百万円)	左の内もづく		
				経営体数 (経営体)	収穫量 (t)	生産額 (百万円)
伊平屋村	28	x	x	x	473	x
伊是名村	42	1,132	x	x	1,118	x
伊江村	4	x	x	x	x	x
北部圏域計	74	1,132		0	1,591	0
栗国村	-	-	-	-	-	-
渡名喜村	-	x	x	-	-	-
座間味村	4	0	0	x	-	-
渡嘉敷村	2	-	-	x	-	-
久米島町	37	2,766	x	x	2,368	x
北大東村	1	x	x	-	-	-
南大東村	-	-	-	-	-	-
中南部圏域計	44	2,766		0	2,368	0
宮古島市	67	1,724	x	x	1,610	x
多良間村	-	-	-	-	-	-
宮古圏域計	67	1,724		0	1,610	0
石垣市	37	2,251	x	x	x	x
竹富町	3	334	x	x	x	x
与那国町	-	x	x	-	-	-
八重山圏域計	40	2,585		0	0	0
離島計(A)	225	8,207		0	5,569	0
県計(B)	717	23,579	8,824	x	21,868	3,630
構成比(%) (A)/(B)×100	31.4	x	x	x	x	x

- 注) 1 市町村別の生産額は公表されていない。
2 市町村別の収穫量等は令和元年より公表されていない。
3 もづく養殖の経営体数については、「その他の海藻類養殖」に含まれるが、統計上もづく養殖と海ぶどう養殖経営体数が混在しているため、もづく養殖のみの統計データは抽出できない。
4 統計表中に使った符号は以下の通りである。
「-」…事実のないもの。
「○」…単位に満たないもの。
「X」…秘密保護上統計数値を公表しないもの。但し、圏域計・離島計には含まれず県計に含まれる。

資料：沖縄総合事務局 農林水産部「第48次沖縄農林水産統計年報」平成30年～令和元年
農林水産省 平成30年漁業産出額・2018漁業センサス

(8) 離島市町村別漁業協同組合の現況

令和3年8月31日現在

市町村名	区分	組合名	正組 員資格 日数 (日)	組 合 員 数 (人)													役 員 数 (人)				主 要 事 業 実 施 状 況									
				正 組 合 員 数 (人)				准 組 合 員 数 (人)									合 計	常 勤 理 事	非 常 勤 理 事	監 事	合 計	職 員 数	信 用 貯 金	購 買 貸 付	販 売 受 託	製 氷 ・ 冷 凍 冷 蔵 受 託	加 工 事 業	自 営 事 業		
				漁 業 者	民 事 者	漁 業 生 産 組 合	法 人	計	漁 地 区 内	民 地 区 外	漁 業 施 設 利 用 相 当 者	法 人	加 工 業 者		漁 業 用 無 線 利 用 者	そ の 他													計	
													個 人	法 人																
伊平屋村	伊平屋村漁協	90	41	0	0	0	41	39	0	0	0	0	0	0	0	0	39	80	1	5	2	8	6		○	○	○	○	○	○
伊是名村	伊是名漁協	90	45	0	0	0	45	61	0	0	0	0	0	0	0	0	61	106	1	6	2	9	5		○	○	○	○	○	○
伊江村	伊江漁協	120	42	8	0	0	50	16	0	0	0	0	0	0	0	0	16	66	1	4	2	7	8		○	○	○	○	○	○
北部圏域計				128	8	0	0	136	116	0	0	0	0	0	0	0	116	252	3	15	6	24	19							
渡名喜村	渡名喜村漁協	90	56	0	0	0	56	13	0	0	0	0	0	0	0	0	13	69	0	6	3	9	5		○	○	○	○	○	○
座間味村 粟国村	座間味村漁協	90	33	0	0	0	33	23	0	0	0	0	0	0	0	0	23	56	0	5	3	8	4		○	○	○	○	○	○
渡嘉敷村	渡嘉敷漁協	90	28	0	0	0	28	35	0	0	0	0	0	0	0	0	35	63	0	7	3	10	6		○	○	○	○	○	○
久米島町	久米島漁協	90	111	0	0	0	111	64	0	0	1	0	0	0	0	0	65	176	1	9	3	13	22		○	○	○	○	○	○
中南部圏域計				228	0	0	0	228	135	0	0	1	0	0	0	0	136	364	1	27	12	40	37							
宮古島市 (池間島、伊良部島を除く)	宮古島漁協	90	97	0	0	0	97	404	3	0	0	0	0	0	0	0	407	504	1	6	3	10	10		○	○	○	○	○	○
宮古島市 (池間島)	池間漁協	90	41	0	0	0	41	44	19	0	0	0	0	0	0	0	63	104	0	5	2	7	1		○	○	○	○	○	○
宮古島市 (伊良部島)	伊良部漁協	90	12	58	0	0	70	147	22	0	0	0	0	0	0	0	169	239	1	8	3	12	7		○	○	○	○	○	○
宮古圏域計				150	58	0	0	208	595	44	0	0	0	0	0	0	639	847	2	19	8	29	18							
石垣市 竹富町	八重山漁協	120	232	0	0	2	234	94	0	0	0	3	0	0	0	0	97	331	1	10	3	14	23		○	○	○	○	○	○
与那国町	与那国町漁協	90	30	0	0	0	30	74	0	1	2	0	0	0	4	81	111	1	6	3	10	3		○	○	○	○	○	○	
八重山圏域計				262	0	0	2	264	168	0	1	2	3	0	0	4	178	442	2	16	6	24	26							
離島計(A)				768	66	0	2	836	1,014	44	1	3	3	0	0	4	1,069	1,905	8	77	32	117	100							
県 計(B)				2,212	134	0	8	2,354	2,061	230	6	7	6	12	16	13	2,351	4,705	20	221	98	339	290							
構成比(%) (A)/(B)×100				34.7	49.3	0.0	25.0	35.5	49.2	19.1	16.7	42.9	60.0	0.0	0.0	30.8	45.5	40.5	40.0	34.8	32.7	34.5	34.5							

注) その他・・・遊漁船業者(つり船など)、正組員の家族、政令で定めるもの
資料：農林水産部 水産課

7 商 工

(1) 離島市町村別産業別事業所数

平成28年6月1日現在

市町村名	全産業事業所数	農林漁業	鉱業採石業砂利採取業	建設業	製造業	電気ガス熱供給水道業	情報通信業	運輸業郵便業	卸売業小売業	金融業保険業	不動産業物品賃貸業	学術研究専門技術サービス業	宿泊業飲食サービス業	生活関連サービス業娯楽業	教育学習支援業	医療福祉	複合サービス事業	サービス業(他に分類されないもの)
伊平屋村	66	—	—	7	13	—	—	3	17	1	1	—	14	4	—	—	2	4
伊是名村	88	5	—	16	6	—	—	3	22	—	1	—	19	7	1	2	3	3
伊江村	280	5	1	28	18	—	1	7	69	1	18	4	71	24	4	8	3	18
北部圏域計	434	10	1	51	37	0	1	13	108	2	20	4	104	35	5	10	8	25
渡嘉敷村	79	—	—	4	2	—	—	2	8	—	5	1	34	15	2	2	1	3
座間味村	151	1	—	4	2	—	—	3	17	—	7	1	72	37	1	3	2	1
栗国村	46	—	—	2	10	1	—	4	9	—	—	—	12	3	—	3	2	—
渡名喜村	16	—	—	—	2	1	—	1	5	—	—	—	5	—	—	1	1	—
南大東村	67	7	—	5	6	1	—	2	12	—	—	1	17	5	1	1	3	6
北大東村	29	—	—	2	2	1	—	4	6	1	—	—	7	1	—	1	2	2
久米島町	546	15	—	22	123	1	1	14	118	4	50	7	86	40	9	23	5	28
中南部圏域計	934	23	0	39	147	5	1	30	175	5	62	10	233	101	13	34	16	40
宮古島市	2,918	99	1	245	168	2	19	87	696	22	126	99	572	293	96	216	18	159
多良間村	58	1	—	7	5	1	—	2	18	1	2	1	11	4	—	1	2	2
宮古圏域計	2,976	100	1	252	173	3	19	89	714	23	128	100	583	297	96	217	20	161
石垣市	3,085	50	5	200	187	1	24	80	784	27	210	117	694	289	80	179	11	147
竹富町	403	8	—	11	25	1	—	36	54	—	19	9	155	58	5	5	9	8
与那国町	179	3	—	7	51	1	—	8	31	—	6	1	44	9	4	5	4	5
八重山圏域計	3,667	61	5	218	263	3	24	124	869	27	235	127	893	356	89	189	24	160
離島計(A)	8,011	194	7	560	620	11	45	256	1,866	57	445	241	1,813	789	203	450	68	386
県計(B)	64,285	399	35	4,286	3,065	29	668	1,350	15,843	873	5,283	2,600	11,636	5,988	2,832	5,110	336	3,952
構成比(%)(A)/(B)×100	12.5	48.6	20.0	13.1	20.2	37.9	6.7	19.0	11.8	6.5	8.4	9.3	15.6	13.2	7.2	8.8	20.2	9.8

注) 1. 「—」・・・数字が得られないもの

2. 事業所数は民営事業所の数

資料：総務省統計局「平成28年経済センサス活動調査 確報集計第8表 産業(中分類)別民営事業所数、従業上の地位(6区分)、男女別従業者数、出向・派遣従業者数及び1事業所当たり従業者数—都道府県、市区町村」

(2) 離島市町村別商業の現況

平成28年6月1日現在

	卸 売 業 ・ 小 売 業																			
	事 業 所 数															事業所数合計	従業者数 (人)	a) 年間商品販売額 (百万円)	b) 小売業の売場面積計 (㎡)	
	卸 売 業							小 売 業												
	各種商品卸売業	繊維・衣服等卸売業	飲食料品卸売業	金属材料等卸売業・ 金属材料卸売業	機械器具卸売業	その他の卸売業	卸売業計 内格付不能	各種商品小売業	身の回り品・衣服・ 小売業	飲食料品小売業	機械器具小売業	その他の小売業	無店舗小売業	小売業 内格付不能	小売業計					
伊平屋村	—	—	—	1	—	—	—	1	—	—	13	—	3	—	—	16	17	39	910	426
伊是名村	—	—	3	—	—	1	—	4	—	—	12	2	4	—	—	18	22	60	1,013	490
伊江村	—	—	5	—	—	—	—	5	—	2	34	6	22	—	—	64	69	229	3,085	1,104
北部圏域計	0	0	8	1	0	1	0	10	0	2	59	8	29	0	0	98	108	328	5,008	2,020
渡嘉敷村	—	—	1	—	—	—	—	1	—	—	5	—	2	—	—	7	8	52	415	273
座間味村	—	—	—	—	—	—	—	0	—	1	10	—	6	—	—	17	17	36	492	145
粟国村	—	—	1	—	—	—	—	1	—	—	2	—	6	—	—	8	9	16	155	—
渡名喜村	—	—	—	—	—	—	—	0	—	—	3	—	1	1	—	5	5	8	X	—
南大東村	—	—	—	—	—	—	—	0	—	1	7	—	4	—	—	12	12	72	1,410	212
北大東村	—	—	—	—	—	—	—	0	—	—	4	—	2	—	—	6	6	23	X	592
久米島町	—	1	7	3	3	—	—	14	—	7	54	9	33	1	—	104	118	439	7,331	3,557
中南部圏域計	0	1	9	3	3	0	0	16	0	9	85	9	54	2	0	159	175	646	9,803	4,779
宮古島市	1	2	41	30	22	17	—	113	1	85	229	77	182	9	—	583	696	3,625	67,548	33,018
多良間村	—	—	1	—	—	—	—	1	—	—	13	3	1	—	—	17	18	41	629	147
宮古圏域計	1	2	42	30	22	17	0	114	1	85	242	80	183	9	0	600	714	3,666	68,177	33,165
石垣市	2	6	57	26	21	19	—	131	2	97	238	75	232	9	—	653	784	4,411	73,738	35,845
竹富町	—	—	1	1	—	—	—	2	—	5	23	—	24	—	—	52	54	196	1,433	280
与那国町	—	1	—	2	—	—	—	3	—	3	14	1	10	—	—	28	31	85	1,272	143
八重山圏域計	2	7	58	29	21	19	0	136	2	105	275	76	266	9	0	733	869	4,692	76,443	36,268
離島計(A)	3	10	117	63	46	37	0	276	3	201	661	173	532	20	0	1,590	1,866	9,332	159,431	76,232
県計(B)	19	126	871	625	772	697	2	3,112	42	1,751	4,190	1,659	4,802	277	10	12,731	15,843	117,878	2,726,128	1,204,655
構成比(%) (A)/(B) ×100	15.8	7.9	13.4	10.1	6.0	5.3	0.0	8.9	7.1	11.5	15.8	10.4	11.1	7.2	0.0	12.5	11.8	7.9	5.8	6.3

注：「—」・・・数字が得られないもの

「X」・・・数字が秘匿されているもの。圏域計には含まれないが、県計には含む。

資料：総務省統計局「平成28年経済センサス活動調査 確報集計第8表 産業（中分類）別民営事業所数、従業上の地位（6区分）、男女別従業者数、
出向・派遣従業者数及び1事業所当たり従業者数—都道府県、市区町村」

a, b)の数値は、「平成28年経済センサス活動調査 産業別集計 卸売業・小売業に関する集計（市区町村表）」

(3) 離島市町村別製糖工場及び産糖実績 (分蜜糖)

令和3年11月30日現在

区分 島名	工場				産糖実績						産糖量の 対前年比 (%)
	工場名	所在地	設立年月	能力 (t/日)	令和元年～令和2年期			令和2年～令和3年期			
			昭和年月		原料処理量	歩留	産糖量	原料処理量	歩留	産糖量	
					(t)	(%)	(t)	(t)	(%)	(t)	
(C)	(D)/(C) ×100	(D)	(C)	(D)/(C) ×100	(D)						
伊 是 名 島	J Aおきなわ伊是名支店製糖工場	伊是名村	S55. 6	300	17,950	12.0	2,156	21,333	11.7	2,505	116.2
北 部 圏 域 計				300	17,950	12.0	2,156	21,333	11.7	2,505	116.2
久 米 島	久米島製糖株式会社	久米島町	S35.12	800	46,938	12.2	5,704	49,164	10.6	5,227	91.6
北 大 東 島	北大東製糖株式会社	北大東村	S33. 9	360	28,942	11.0	3,176	27,725	10.5	2,901	91.3
南 大 東 島	大東糖業株式会社	南大東村	S25. 9	850	103,820	11.4	11,796	105,998	10.9	11,540	97.8
中 南 部 圏 域 計				2,010	179,700	11.5	20,676	182,887	10.8	19,668	95.1
宮 古 島	宮古製糖株式会社城辺工場	宮古島市	S34. 9	1,800	88,697	11.9	10,566	116,049	11.8	13,746	130.1
	沖繩製糖株式会社		S27. 9	1,900	107,779	12.0	12,937	141,110	12.0	16,898	130.6
伊 良 部 島	宮古製糖株式会社伊良部工場		S37. 4	490	50,030	11.1	5,576	69,936	11.5	8,028	144.0
宮 古 圏 域 計				4,190	246,506	11.8	29,079	327,095	11.8	38,672	133.0
石 垣 島	石垣島製糖株式会社	石垣市	S36. 9	1,000	67,102	12.2	8,153	85,658	12.3	10,498	128.8
八 重 山 圏 域 計				1,000	67,102	12.2	8,153	85,658	12.3	10,498	128.8
離 島 計	8 工 場			-	511,258	11.7	60,064	616,973	11.6	71,343	118.8
県 計	9 工 場			-	617,141	11.8	72,798	742,233	11.6	86,372	118.6

注) 合計と内訳の割合等が一致しないのは四捨五入によるものである。
資料：農林水産部 糖業農産課

(4) 離島市町村別製糖工場及び産糖実績 (含蜜糖)

令和3年11月30日現在

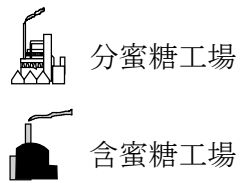
区分 島名	工 場				産 糖 実 績						産糖量の 対前年比 (%) (D)/(B) ×100
	工 場 名	所 在 地	設立年月 〔S:昭和 H:平成〕	能 力 (t/日)	令和元年～令和2年期			令和2年～令和3年期			
					原料処理量 (t) (A)	歩 留 (%) (B)/(A) ×100	産糖量 (t) (B)	原料処理量 (t) (C)	歩 留 (%) (D)/(C) ×100	産糖量 (t) (D)	
伊 平 屋 島	J Aおきなわ伊平屋支店製糖工場	伊平屋村	S39. 5	50	4, 236	11. 0	467	5, 289	12. 1	639	136. 7
伊 江 島	J Aおきなわ伊江支店製糖工場	伊 江 村	H23. 12	50	5, 136	13. 0	670	5, 599	12. 9	721	107. 7
北 部 圏 域 計				100	9, 372	12. 1	1, 137	10, 887	12. 5	1, 360	119. 6
栗 国 島	J Aおきなわ栗国支店製糖工場	栗 国 村	S45. 12	30	1, 601	12. 2	195	1, 896	13. 3	251	128. 9
中 南 部 圏 域 計				30	1, 601	12. 2	195	1, 896	13. 3	251	128. 9
多 良 間 島	宮古製糖株式会社多良間工場	多良間村	S39. 8	250	19, 087	13. 3	2, 532	26, 420	13. 4	3, 531	139. 5
宮 古 圏 域 計				250	19, 087	13. 3	2, 532	26, 420	13. 4	3, 531	139. 5
西 表 島	西表糖業株式会社	竹 富 町	S35. 9	100	10, 465	14. 5	1, 519	11, 459	13. 1	1, 498	98. 6
小 浜 島	J Aおきなわ八重山地区 営農振興センター小浜製糖工場		H24. 3	50	2, 452	13. 3	327	3, 852	12. 3	476	145. 5
波 照 間 島	波照間製糖株式会社		S36. 12	130	11, 381	14. 7	1, 668	12, 645	15. 4	1, 952	117. 0
与 那 国 島	J Aおきなわ与那国支店製糖工場	与那国町	S50. 5	50	4, 327	10. 9	472	4, 460	10. 9	488	103. 3
八 重 山 圏 域 計				330	28, 625	13. 9	3, 986	32, 416	13. 6	4, 413	110. 7
離 島 計	8 工 場			610	58, 685	13. 4	7, 850	71, 621	13. 3	9, 556	121. 7
県 計	8 工 場			610	58, 685	13. 4	7, 850	71, 621	13. 3	9, 556	121. 7

注) 合計と内訳の割合等が一致しないのは四捨五入によるものである。

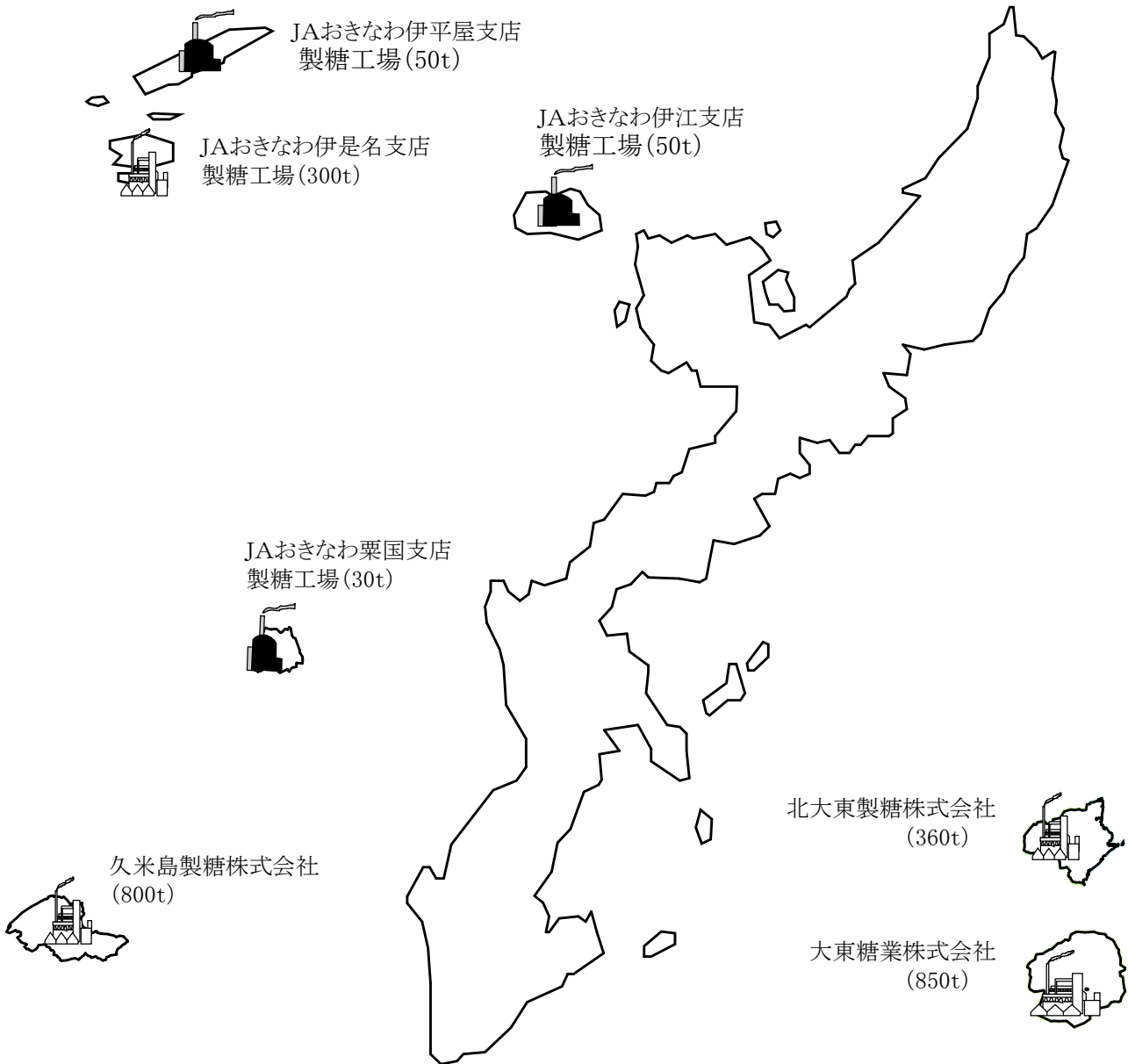
資料: 農林水産部 糖業農産課

(5) 製糖工場の分布図 ※()の数値は公称能力

令和3年11月30日現在

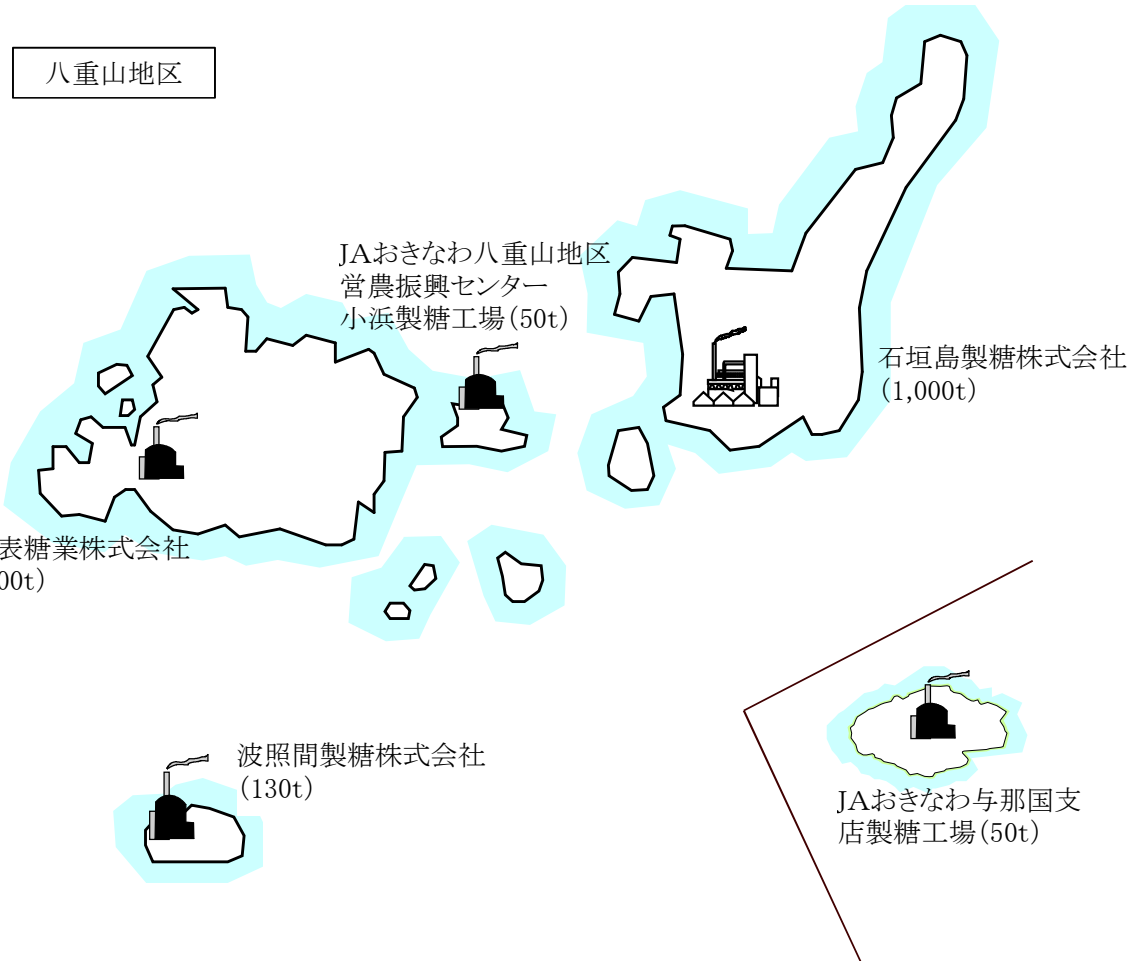
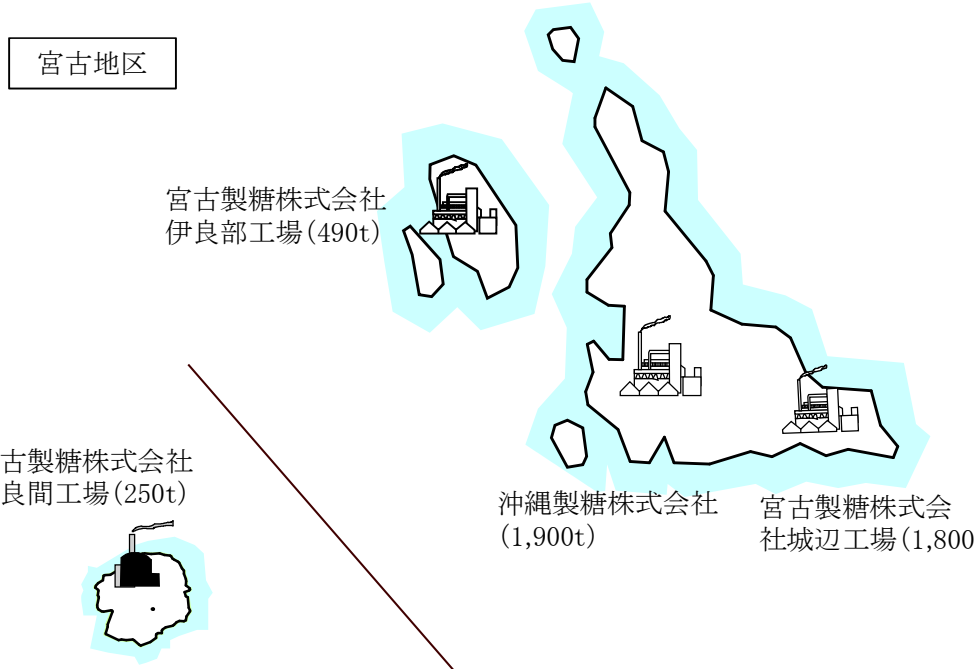


本島周辺離島地区



(5) 製糖工場の分布図(つづき)

令和3年11月30日現在



資料:農林水産部 糖業農産課

(6) 島別工芸施設の現況

令和2年3月現在

島名	市町村名	施設名称	所在地	用地面積 (㎡)	建物面積 (㎡)	施設内容	利用者(人)	年間見学者等の数(人)	管理運営主体
久米島	久米島町	久米島純真謝ユイマール館	久米島町真謝1874-1		348	展示資料館	94	3,518	久米島袖事業協同組合
		宮古伝統工芸品センター	宮古島市上野字野原1190-188	2,997	1,237	展示室・染色室・縮め室	11	-	宮古織物事業協同組合
		みやこ館	宮古島市平良字西里1292-5	452	330	窯業施設	3	-	個人
		金城陶芸	宮古島市下地字川瀬803-1	1,184	106	店舗・作業所・ガス窯	2	-	個人
		太郎が窯	宮古島市上野字新里1214	2,826	182	工房(陶芸教室)	2	-	個人
		シーサーモリガタリ	宮古島市平良字松原1135-6	495	99	窯業施設	3	-	個人
		宮古体験工芸村	宮古島市平良字東仲宗根浜1166-286	1,156	1,156	チガヤ、織物、藍染、郷土料理、万華鏡、貝細工、木工芸工房	7	11,328	宮古島市
		宮古島三線工房	宮古島市平良字東西宗根浜209-1	-	-	三線工房	2	-	個人
		宮古木工芸	宮古島市平良字下里2616	-	-	木工芸工房	6	-	個人
		さんびん工房	石垣市字登野城2258-10	661	99	陶工房、窯	2	2,500	個人
宮古島	宮古島市	費クラフ陶	石垣市字伊原間155-34	98	98	作業場、展示、直売所	1	300	個人
		高林 奈央	石垣市字大浜94	72	36	陶器工房	1	5	個人
		よりあい織物工房	石垣市字平得1662-344	985	181	織物工房	5	5	自社
		アンパル陶房	石垣市字新川1134	100	80	プレハブ	2	800	個人
		太郎窯	石垣市字平久保587	804	100	住所、作業場、店舗	2	1,000	個人
		新垣織物工房	石垣市字登野城1259-7	165	79	住宅、工房	3	20	個人
		川平焼 滝火	石垣市字川平1216-60	1,200	400	陶器製造	1	2,000	個人
		石垣焼窯元	石垣市字名蔵1356-71	2,000	400	ギャラリー、作業場	6	38,000	自社
		こむ工房	石垣市字新川1156-14伊舎堂一軒家式番館	71	71	作業場	1	0	個人
		米子焼工房	石垣市字桜浦447-1	25,548	4,182	工房、販売、広場、公園	0	5,000	自社
石垣島	石垣市	炎の芸術 新川焼	石垣市字新川2444-9	397	165	トタンぶき平屋	2	不詳	個人
		工房 福耳	石垣市字名蔵985-9	42	20	窯、ろくろ、展示スペース	1	10	個人
		陶工房 天竺	石垣市字新川11583-314	42	42	展示場、工房	1	30	個人
		やまばね陶房	石垣市字川平1216-252	200	90	陶器の制作、販売	1	100	個人
		むら工房	石垣市字石垣1396-2	3,000	600	工房倉庫	4	0	個人
		石垣市織物事業協同組合	石垣市字登野城783-2	-	557	作業場、展示、販売	61	523	石垣市
		大浜工房	石垣市字石垣463-3	1,800	820	就労継続支援B	23	0	社会福祉法人わしの里
		からん工房	石垣市字川平1175	992	76	制作	5	10	自社
		れんがら屋	石垣市字伊原間372	400	50	住宅、作業場	1	3	個人
		有限会社 みね屋	石垣市字新川1129-2	3,829	3,060	売店、食堂、体験、作業場	9	3,650	自社
与那国島	与那国町	八重山花織事業協同組合	石垣市字新川1129-2	0	0	みね屋の一角を借用	7	500	自社
		桐あざみ屋	石垣市字登野城909	4,402	1,644	売店、資料展示室	53	18,194	自社
		石垣島 南島焼	石垣市字川平1218-263	1,025	-	粘土小屋、窯場、作業所、店舗	1	100	自社
		与那国伝統工芸館	与那国町字与那国175	488	330	展示室・染色室・検査室・事務室	27	1,170	与那国伝統工芸織物組合

※「-」は不明箇所である。
資料：企画部 地域・離島課（市町村報告による）

(7) 島別工芸品生産の現況

島名	市町村名	織物類			焼物類				
		工芸品名	従事者数(人)		生産高 (百万円)	工芸品名	従事者数(人)		生産高 (百万円)
			総数	うち専業			総数	うち専業	
久米島	久米島町	久米島紬	98	94	46.2	琉球陶器	2	1	2.0
宮古島	宮古島市	宮古上布	22	12	26.9	琉球陶器	12	8	28.4
石垣島	石垣市	織物類	170	22	674.0	焼物類	59	52	233.0
与那国島	与那国町	与那国織り	38	22	22.0				
合計			328	150	769.1		73	61	263.4

島名	市町村名	挽物類			その他				
		工芸品名	従事者数(人)		生産高 (百万円)	工芸品名	従事者数(人)		生産高 (百万円)
			総数	うち専業			総数	うち専業	
宮古島	宮古島市				木工製品	8	3	30.5	
石垣島	石垣市				木工製品	2	2	2.0	
合計			0	0	0.0	10	5	30.5	

注) 従事者数は令和2年3月31日現在、生産額は平成31年4月～令和2年3月までの1年間の合計である。
資料: 企画部 地域・離島課 (市町村報告による)

(8) 離島市町村別商工会、商工会議所の現況

令和3年10月末現在

市町村名	団体名称	所在地	会長・会頭名	会員数 (人)	電話	F A X
伊平屋村	伊平屋村商工会	〒905-0703 伊平屋村字我喜屋217-27	伊豆味 文徳	62	0980-46-2912	0980-46-2964
伊是名村	伊是名村商工会	〒905-0602 伊是名村字諸見565-4	東江 源也	68	0980-45-2475	0980-45-2306
伊江村	伊江村商工会	〒905-0503 伊江村字川平519-3	知念 政宏	213	0980-49-2742	0980-49-5756
北部 圏域計				343		
渡嘉敷村	渡嘉敷村商工会	〒901-3501 渡嘉敷村字渡嘉敷346	新垣 徹	78	098-987-2430	098-987-2798
座間味村	座間味村商工会	〒901-3402 座間味村字座間味94 2F	宮平 幸進	128	098-896-4321	098-987-2340
久米島町	久米島商工会	〒901-3121 久米島町字嘉手苅658-1	大道 敦	448	098-985-2630	098-985-2740
南大東村	南大東村商工会	〒901-3806 南大東村字池之沢347-5	垣花 恵忠	90	09802-2-2184	09802-2-2194
中南部 圏域計				744		
宮古島市	宮古島商工会議所	〒906-0012 宮古島市平良字西里240-2 琉球銀行宮古支店ビル3階	下地 義治	1,677	0980-72-2779	0980-73-1543
	宮古島市 伊良部商工会	〒906-0506 宮古島市伊良部字長浜1296	奥濱 剛	170	0980-78-6202	0980-78-5060
宮古 圏域計				1,847		
石垣市	石垣市商工会	〒907-0013 石垣市浜崎町1-1-4	大濱 達也	1,841	0980-82-2672	0980-83-4369
竹富町	竹富町商工会	〒907-0012 石垣市美崎町1-5	屋宜 靖	386	0980-82-5616	0980-83-3287
与那国町	与那国町商工会	〒907-1801 与那国町字与那国59-3	杉本 和信	144	0980-87-2944	0980-87-2160
八重山 圏域計				2,371		
合計				5,305		

注) 1. 粟国村、渡名喜村、北大東村には商工会は設立されていない。

2. 宮古島商工会議所の地区は、宮古島市の区域（平成17年9月30日現在の伊良部町の区域を除く。）及び多良間村の区域である。

資料：商工労働部 中小企業支援課

(9) 島別給油所施設の現況

令和3年11月30日現在

	市 町 村	島 名	販売業者名	給油所名	住 所	
北 部 圏 域	伊平屋村	伊平屋島	有限会社伊平屋給油所	伊平屋給油所	島尻郡伊平屋村前泊192	
			伊平屋村漁業協同組合	伊平屋漁協給油所	島尻郡伊平屋村字島尻10-9	
		野甫島				
	伊是名村	伊是名島	株式会社JAおきなわSS	伊是名SS	島尻郡伊是名村字仲田1044	
	伊江村	伊江島	有限会社金城産業	伊江島給油所	国頭郡伊江村字川平336-2	
			株式会社大口開発	ポートサイド給油所	国頭郡伊江村字川平740	
株式会社JAおきなわSS			いえSS	国頭郡伊江村字川平185-1		
本部町	水納島					
北部圏域計		給油所数		6		
中 南 部 圏 域	うるま市	津堅島				
	南城市	久高島				
	栗国村	栗国島	新城 康弘	栗国給油所	島尻郡栗国村字東297, 298	
			山内 宏	栗国石油販売所	島尻郡栗国村字浜311-1	
	渡名喜村	渡名喜島	桃原 健正	渡名喜石油販売所	島尻郡渡名喜村1862-1	
	座間味村	座間味島	有限会社座間味石油商会	座間味給油所	島尻郡座間味村字座間味167	
				阿嘉給油所	島尻郡座間味村字阿嘉50	
		慶留間島				
	渡嘉敷村	渡嘉敷島	有限会社渡嘉敷石油	渡嘉敷給油所	島尻郡渡嘉敷村字渡嘉敷1779-5	
	久米島町	久米島	株式会社與那嶺商会	具志川給油所	島尻郡久米島町字大田332-1	
			有限会社仲里石油商会	久米給油所	島尻郡久米島町字比嘉220	
		奥武島				
	オーハ島					
北大東村	北大東島	有限会社北大東石油商会	北大東石油商会	島尻郡北大東村字中野246		
南大東村	南大東島	株式会社JAおきなわSS	南大東SS	島尻郡南大東村字在所188		
中南部圏域計		給油所数		10		
宮 古 圏 域	宮古島市	宮古島	株式会社福里給油所	福里給油所	宮古島市城辺字福里624-1	
			合名会社宮古給油所	中休給油所	宮古島市平良字西里野原越2041-4	
				宮古第一給油所	宮古島市平良字西里353	
				宮古第二給油所	宮古島市平良字下里905	
				宮古第三給油所	宮古島市平良字西里841-3	
			有限会社恵和商会	宮古空港前給油所	宮古島市平良下里東大原1176-3	
			株式会社砂川給油所	砂川給油所	宮古島市城辺字砂川980-1	
			株式会社JAおきなわSS	ひららセルフSS	宮古島市平良字西里1434	
				上野SS	宮古島市上野字上野393-5	
				下地セルフSS	宮古島市下地字洲鎌494-8	
	宮古セルフSS	宮古島市平良字松原547-1				
	有限会社城辺給油所	城辺給油所	宮古島市城辺字比嘉868-1			
	株式会社大米建設	大米給油所	宮古島市平良字荷川取275-1			
	あさひ有限会社	シーサー給油所宮古島店	宮古島市平良字西里1019-1			
	株式会社りゅうせきライフサポート	西里店	宮古島市平良字西里765-3			
	池間島	波平 秀喜	池間石油販売所	宮古島市平良字池間277		
大神島						
来間島						
伊良部島	伊良部島	合名会社佐良浜石油販売所	佐良浜給油所	宮古島市伊良部字前里添148-14		
			長浜給油所	宮古島市伊良部字長浜1360-6		
有限会社豊見山石油	みなみ給油所	宮古島市伊良部字長浜1413-5				
下地島	仲宗根 政彦	伊良部給油所	宮古島市伊良部字国仲645-1			
多良間村	多良間島	株式会社多良間興産	多良間給油所	宮古郡多良間村字塩川白嶺10		
			水納島			
宮古圏域計		給油所数		21		

(9) 島別給油所施設の現況 (つづき)

令和3年11月30日現在

市 町 村	島 名	販売業者名	給油所名	住 所	
八 重 山 圏 域	石 垣 市	石 垣 島	ミヤギ産業株式会社	空港前給油所	石垣市真栄里545-1
			八重山石油株式会社	真栄里給油所	石垣市真栄里慶田山488-1
			株式会社石垣エスエスグループ	新栄町給油所	石垣市字新栄町12
				川平給油所	石垣市字川平内原853-1
				伊原間給油所	石垣市字伊原間93
				日石白保給油所	石垣市字白保東嘉手苺763-4
				平川給油所	石垣市字石垣平川157-10
				仲道給油所	石垣市字登野城655-3
				石垣給油所	石垣市字登野城69
				磯辺給油所	石垣市字宮良南端1054-44
				新小前SS	石垣市字新栄町28-2
				石垣空港SS	石垣市字盛山東牛種子222-34
				新川シードSS	石垣市新川439-1
				真栄里BPSS	石垣市真栄里237-11
				株式会社りゅうせきライフサポート	登野城店
株式会社JAおきなわSS	大浜SS	石垣市字大浜480-1			
あさひ有限会社	シーサー給油所	石垣市新栄町79-2			
竹 富 町	竹 富 島	株式会社ゆがふ	竹富石油販売所	八重山郡竹富町字竹富158-1	
		株式会社友利観光	竹富島の給油所油屋	八重山郡竹富町字竹富1877-1	
	西 表 島	株式会社玉盛商会	南風見給油所	八重山郡竹富町字南風見201-38	
		西表港運株式会社	上原給油所	八重山郡竹富町字上原572	
		有限会社西部石油商会	上原給油所 干立給油所	八重山郡竹富町字上原423 八重山郡竹富町字西表1004	
	鳩 間 島				
	由 布 島				
	小 浜 島	有限会社きんじょう	小浜石油給油所	八重山郡竹富町字小浜53	
	黒 島	島仲 清志	黒島石油販売所	八重山郡竹富町字黒島1538	
	新 城 島 (上 地)				
	新 城 島 (下 地)				
	波 照 間 島	西石垣 洋	波照間石油販売所	八重山郡竹富町字波照間2780	
	外 離 島				
	嘉 弥 真 島				
	与 那 国 町	与 那 国 島	株式会社与那国石油商会	祖納給油所	八重山郡与那国町字与那国10
久部良給油所				八重山郡与那国町字与那国4022	
米浜石油株式会社			米浜給油所 米浜祖納給油所	八重山郡与那国町字与那国4668-1 八重山郡与那国町字与那国122-1	
八重山圏域計 給油所数			30		
総 計			67		

資料：企画部 地域・離島課

(10) 離島金融機関の現況

令和3年11月1日現在

島名	区分		金融機関・設置店名	窓口	ATM	住所	TEL・FAX
	区分	区分					
北部圏域	伊平屋島	郵便局	伊平屋郵便局	○	○	〒905-0703 島尻郡伊平屋村我喜屋257	TEL:0980-46-2101
		農協	J Aおきなわ 伊平屋支店	○	○	〒905-0703 島尻郡伊平屋村字我喜屋257	TEL:0980-46-2143 FAX:0980-46-2958
		漁協	九州信漁連 沖縄統括支店 伊平屋代理店	○	×	〒905-0703 島尻郡伊平屋村字我喜屋217-30	TEL:0980-46-2368 FAX:0980-46-2901
	野甫島	—	—	—	—	—	—
	伊是名島	郵便局	伊是名郵便局	○	○	〒905-0603 尻郡伊是名村仲田1166	TEL:0980-45-2015
		農協	J Aおきなわ 伊是名支店	○	○	〒905-0603 島尻郡伊是名村字仲田1165	TEL:0980-45-2222 FAX:0980-45-2265
		漁協	九州信漁連 沖縄統括支店 伊是名代理店	○	×	〒905-0605 島尻郡伊是名村字勢理客2809-3	TEL:0980-45-2018 FAX:0980-45-2506
	伊江島	郵便局	伊江郵便局	○	○	〒905-0503 国頭郡伊江村川平196-2	TEL:0980-49-2322
		農協	J Aおきなわ 伊江支店	○	○	〒905-0503 国頭郡伊江村字川平150-3	TEL:0980-49-2005 FAX:0980-49-2476
		漁協	九州信漁連 沖縄統括支店 伊江代理店	○	○	〒905-0503 国頭郡伊江村字川平498	TEL:0980-49-2035 FAX:0980-49-3876
		ATM	ファミリーマート 伊江店	×	○	〒905-0503 国頭郡伊江村字川平426-7	—
		ATM	ファミリーマート 伊江東店	×	○	〒905-0503 国頭郡伊江村字川平188-4	—
	水納島	—	—	—	—	—	—
北部圏域計				9	9		
中南部圏域	津堅島	簡易郵便局	津堅簡易郵便局	○	×	〒904-2317 うるま市勝連津堅1229	TEL:098-978-7085
	久高島	簡易郵便局	久高島簡易郵便局	○	×	〒901-1501 南城市知念久高4	TEL:098-948-2236
	粟国島	郵便局	粟国郵便局	○	○	〒901-3702 島尻郡粟国村東369-1	TEL:098-988-2004
		農協	J Aおきなわ 粟国支店	○	○	〒901-3702 島尻郡粟国村字東463	TEL:098-988-2409 FAX:098-988-2338
	渡名喜島	郵便局	渡名喜郵便局	○	○	〒901-3601 島尻郡渡名喜村1977	TEL:098-989-2004
		漁協	九州信漁連 沖縄統括支店 渡名喜代理店	○	×	〒901-3601 島尻郡渡名喜村1997	TEL:098-989-2427 FAX:098-989-2025
	座間味島	郵便局	座間味郵便局	○	○	〒901-3402 島尻郡座間味村座間味371-1	TEL:098-987-2221
	阿嘉島	郵便局	阿嘉郵便局	○	○	〒901-3311 島尻郡座間味村阿嘉68	TEL:098-987-2101
	慶留間島	—	—	—	—	—	—
	渡嘉敷島	郵便局	渡嘉敷郵便局	○	○	〒901-3501 島尻郡渡嘉敷村渡嘉敷209-3	TEL:098-987-2131
		ATM	J Aおきなわ J Aショップとかしき	×	○	〒901-351 島尻郡渡嘉敷村字渡嘉敷222	—
	前島	—	—	—	—	—	—
	久米島	店舗	琉球銀行 久米島支店	○	○	〒901-3124 島尻郡久米島町字仲泊1048	TEL:098-985-2012
		郵便局	久米島郵便局	○	○	〒901-3199 島尻郡久米島町儀間171-3	TEL:098-985-2022
		郵便局	仲里郵便局	○	○	〒901-3107 島尻郡久米島町謝名堂906-12	TEL:098-985-8010
		郵便局	大田郵便局	○	○	〒901-3124 島尻郡久米島町仲泊580-1	TEL:098-985-2008
		農協	J Aおきなわ 久米島支店	○	○	〒901-3107 島尻郡久米島町字謝名堂905-15	TEL:098-985-8102 FAX:098-985-8322
		漁協	九州信漁連 沖縄統括支店 久米島代理店	○	×	〒901-3105 島尻郡久米島町字字根402	TEL:098-985-8216 FAX:098-985-7517
		出張所	琉球銀行 仲里出張所	×	○	〒901-3107 久米島町謝名堂981	—
ATM		ファミリーマート 久米島仲泊店	×	○	〒901-3124 島尻郡久米島町仲泊615	—	
ATM		ファミリーマート 久米島イーブビーチ前店	×	○	〒901-3107 島尻郡久米島町謝名堂583-1	—	
	ATM	よりせいプラザ 久米島志川支店	×	○	〒901-3124 島尻郡久米島町字仲泊552-5	—	
	ATM	J Aおきなわ 儀間取扱所	×	○	〒901-3115 島尻郡久米島町字儀間170	—	
奥武島	—	—	—	—	—	—	
オーハ島	—	—	—	—	—	—	

(10) 離島金融機関の現況

令和3年11月1日現在

島名	区分		金融機関・設置店名	窓口	ATM	住所	TEL・FAX
	区分	区分					
中 南 部 圏 域	北 大 東 島	郵便局	北大東郵便局	○	○	〒901-3903 島尻郡北大東村港51-7	TEL:09802-3-4004
		農 協	J Aおきなわ 北大東支店	○	○	〒901-3902 島尻郡北大東村字中野179-1	TEL:09802-3-4316 FAX:09802-3-4415
	南 大 東 島	郵便局	南大東郵便局	○	○	〒901-3805 島尻郡南大東村在所183-10	TEL:09802-2-2442
		農 協	J Aおきなわ 南大東支店	○	○	〒901-3805 島尻郡南大東村字在所314	TEL:09802-2-2236 FAX:09802-2-2811
中 南 部 圏 域 計				19	21		
宮 古 圏 域	宮 古 島	店 舗	琉球銀行 宮古支店	○	○	〒906-0012 宮古島市平良字西里240-2	TEL:0980-72-2251
		店 舗	沖縄銀行 宮古支店	○	○	〒906-0013 宮古島市平良字下里600-1	TEL:0980-72-2151
		店 舗	海邦銀行 宮古支店	○	○	〒906-0012 宮古島市平良字西里307-1	TEL:0980-72-2036 FAX:0980-72-6492
		店 舗	沖縄県労働金庫 宮古支店	○	○	〒906-0012 宮古島市平良字西里344	TEL:0980-72-3678 FAX:0980-72-0318
		郵便局	宮古郵便局	○	○	〒906-8799 宮古島市平良西里782-7	TEL:0570-943-557
		郵便局	平良西里郵便局	○	○	〒906-0012 宮古島市平良西里142	TEL:0980-72-1617
		郵便局	平良久貝郵便局	○	○	〒906-0015 宮古島市平良久貝870-1	TEL:0980-72-8387
		郵便局	下地郵便局	○	○	〒906-0304 宮古島市下地土地545-12	TEL:0980-76-6004
		郵便局	上野郵便局	○	○	〒906-0202 宮古島市上野新里511-11	TEL:0980-76-6904
		郵便局	城辺郵便局	○	○	〒906-0103 宮古島市城辺福里1093	TEL:0980-77-4104
		郵便局	長間郵便局	○	○	〒906-0105 宮古島市城辺長間1420-5	TEL:0980-77-4109
		簡易郵便局	西辺簡易郵便局	○	×	〒906-0005 宮古島市平良西原418-2	TEL:0980-73-8223
		簡易郵便局	狩俣簡易郵便局	○	×	〒906-0002 宮古島市平良狩俣1435	TEL:0980-72-5702
		簡易郵便局	砂川簡易郵便局	○	×	〒906-0108 宮古島市城辺砂川190	TEL:0980-77-8770
		農 協	J Aおきなわ 宮古島支店	○	×	〒906-0012 宮古島市平良字西里1440-1	TEL:0980-72-3311 FAX:0980-72-6278
		農 協	J Aおきなわ 城辺支店	○	○	〒906-0104 宮古島市城辺字比嘉1041-1	TEL:0980-77-4714 FAX:0980-77-4545
		漁 協	九州信濃連 沖縄統括支店 宮古島代理店	○	×	〒906-0008 宮古島市平良荷川取593-5	TEL:0980-72-2029 FAX:0980-72-7092
		出張所	琉球銀行 サンエーショッピングタウン宮古出張所	×	○	〒906-0012 宮古島市平良字西里463	—
		出張所	琉球銀行 かねひで宮古店出張所	×	○	〒906-0012 宮古島市平良字西里965-2	—
		出張所	琉球銀行 マックスバリュ宮古南店出張所	×	○	〒906-0014 宮古島市平良字松原631	—
		出張所	沖縄県労働金庫 宮古病院出張所	×	○	〒906-0013 宮古島市平良字下里427-1	—
		出張所	ゆうちょ銀行 サンエーショッピングタウン宮古出張所	×	○	〒906-0012 宮古島市平良字西里463 駐車場出入口付近	—
		出張所	海邦銀行 サンエーショッピングタウン宮古出張所	×	○	〒906-0012 宮古島市平良字西里463	—
		ATM	ファミリーマート 宮古なかまつ店	×	○	〒906-0007 宮古島市平良字東仲宗根119	—
		ATM	ファミリーマート 宮古鏡原店	×	○	〒906-0012 宮古島市平良字西里1468-9	—
		ATM	ファミリーマート 宮古東仲宗根店	×	○	〒906-0007 宮古島市平良字東仲宗根566-1	—
		ATM	ファミリーマート 宮古市場通り店	×	○	〒906-0013 宮古島市平良字下里141-2	—
		ATM	ファミリーマート 宮古センチュリー21店	×	○	〒906-0012 宮古島市平良字西里679-2	—
		ATM	ファミリーマート 宮古下里ばいばい店	×	○	〒906-0013 宮古島市平良字下里818-5	—
		ATM	ファミリーマート 宮古松原店	×	○	〒906-0013 宮古島市平良字下里1582-7	—
		ATM	ファミリーマート 宮古久貝店	×	○	〒906-0015 宮古島市平良字久貝684-1	—
		ATM	ファミリーマート 宮古文教通り店	×	○	〒906-0012 宮古島市平良字西里713-3	—
ATM	ファミリーマート 宮古下地店	×	○	〒906-0304 宮古島市下地土地674	—		
ATM	ファミリーマート 宮古下里南店	×	○	〒906-0013 宮古島市平良字下里1272-1	—		
ATM	ファミリーマート 宮古工業高校前店	×	○	〒906-0007 宮古島市平良字東仲宗根890-10	—		

(10) 離島金融機関の現況

令和3年11月1日現在

島名	区分		金融機関・設置店名	窓口	ATM	住所	TEL・FAX
	区分	区分					
宮古圏域	宮古島	ATM	ファミリーマート 宮古砂山店	×	○	〒906-0008 宮古島市平良字荷川取257-3	—
		ATM	ファミリーマート 宮古中休店	×	○	〒906-0012 宮古島市平良字西里2049-3	—
		ATM	ファミリーマート 宮古西里大通り店	×	○	〒906-0012 宮古島市平良字西里247-1	—
		ATM	ファミリーマート 宮古松原南店	×	○	〒906-0014 宮古島市平良字松原548-5	—
		ATM	ファミリーマート 宮古マクラム通り店	×	○	〒906-0013 宮古島市平良下里588	—
		ATM	ファミリーマート 宮古パイナガマビーチ前店	×	○	〒906-0013 宮古島市平良字下里246	—
		ATM	サンエーカママヒルズMMK	×	○	〒906-0013 宮古島市平良字下里969-1	—
		ATM	サンエーショッピングタウン宮古	×	○	〒906-0012 宮古島市平良字西里463	—
		ATM	サンエー宮古オリタ食品館MMK	×	○	〒906-0013 宮古島市平良字下里623	—
		ATM	マックスバリュ宮古西里MMK	×	○	〒906-0012 宮古島市平良字西里1290	—
		ATM	マックスバリュ宮古南店	×	○	〒906-0014 宮古島市平良字松原631	—
		ATM	イオン銀行提携 マックスバリュ 宮古西里店	×	○	〒906-0012 宮古島市平良字西里1290	—
		ATM	イオン銀行提携 マックスバリュ 宮古南店	×	○	〒906-0014 宮古島市平良字松原631	—
		ATM	ドン・キホーテ 宮古島店	×	○	〒906-0012 宮古島市平良字西里1282-1	—
		ATM	宮古空港共同	×	○	〒906-0013 宮古島市平良字下里1657	—
		ATM	宮古島市役所MMK	×	○	〒906-0012 宮古島市平良字西里186	—
		ATM	J Aおきなわ J Aひららセルフ S S	×	○	〒906-0012 宮古島市平良字西里1434	—
		ATM	よりそいプラザ 上野支店	×	○	〒906-0202 宮古島市上野字新里510-8	—
		ATM	よりそいプラザ 下地支店 (Aコープ併設)	×	○	〒906-0303 宮古島市下地字洲鎌495	—
	ATM	J Aおきなわ 平良 (店外ATM)	×	○	〒906-0012 宮古島市平良字西里585	—	
	CD	J Aおきなわ 宮古空港 (うちなーネット)	×	○	〒906-0013 宮古島市平良字下里1657-128	—	
	CD	J Aおきなわ 宮古島市役所 (うちなーネット)	×	○	〒906-0012 宮古島市平良字西里1140	—	
	池間島	郵便局	池間郵便局	○	○	〒906-0421 宮古島市平良池間186-2	TEL:0980-75-2014
	大神島	—	—	—	—	—	—
	来間島	—	—	—	—	—	—
	伊良部島	郵便局	伊良部郵便局	○	○	〒906-0505 宮古島市伊良部国仲86-16	TEL:0980-78-4965
		郵便局	佐良浜郵便局	○	○	〒906-0501 宮古島市伊良部前里添646-1	TEL:0980-78-4966
		ATM	J Aおきなわ Aコープさらはま店	×	○	〒906-0501 宮古島市伊良部前里添484-1	—
ATM		よりそいプラザ 伊良部支店	×	○	〒906-0506 宮古島市伊良部字長浜1412-2	—	
ATM		ファミリーマート 宮古伊良部店	×	○	〒906-0501 宮古島市伊良部前里添647-1	—	
下地島	—	—	—	—	—		
多良間島	郵便局	多良間郵便局	○	○	〒906-0601 宮古郡多良間村字塩川152	TEL:0980-79-2104	
	農協	J Aおきなわ 多良間支店	○	○	〒906-0601 宮古郡多良間村字塩川158	TEL:0980-79-2115 FAX:0980-79-2373	
水納島	—	—	—	—	—		
宮古圏域計				22	60		
八重山圏域	石垣島	店舗	琉球銀行 八重山支店	○	○	〒907-0004 石垣市字登野城2-7	TEL:0980-82-6121
		店舗	沖縄銀行 八重山支店	○	○	〒907-0012 石垣市美崎町16	TEL:0980-82-3950
		店舗	海邦銀行 八重山支店	○	○	〒907-0004 石垣市字登野城3-1	TEL:0980-82-2255 FAX:0980-82-2187
		店舗	沖縄県労働金庫 八重山支店	○	○	〒907-0012 石垣市美崎町1-11	TEL:0980-82-3727 FAX:0980-83-1442
		郵便局	八重山郵便局	○	○	〒907-8799 石垣市大川12	TEL:0570-943-300

(10) 離島金融機関の現況

令和3年11月1日現在

島名	区分		金融機関・設置店名	窓口	ATM	住所	TEL・FAX
	区分	区分					
八重山圏域	石垣島	郵便局	石垣新栄郵便局	○	○	〒907-0024 石垣市新川2425-6	TEL:0980-82-9591
		郵便局	石垣平真郵便局	○	○	〒907-0004 石垣市登野城635-2	TEL:0980-83-0107
		郵便局	大浜郵便局	○	○	〒907-0001 石垣市大浜70	TEL:0980-82-4901
		郵便局	真喜良郵便局	○	○	〒907-0024 石垣市新川2325-16	TEL:0980-88-8250
		郵便局	白保郵便局	○	○	〒907-0242 石垣市白保67	TEL:0980-86-7042
		郵便局	伊原間郵便局	○	○	〒907-0332 石垣市伊原間26-9	TEL:0980-89-2140
		郵便局	川平郵便局	○	○	〒907-0453 石垣市川平1033-70	TEL:0980-88-2140
		農協	J Aおきなわ 八重山支店	○	○	〒907-0014 石垣市新栄町1	TEL:0980-82-2005 FAX:0980-83-6447
		農協	J Aおきなわ 大浜支店	○	○	〒907-0001 石垣市字大浜391	TEL:0980-82-8192 FAX:0980-83-1870
		漁協	九州信漁連 沖縄統括支店 八重山代理店	○	○	〒907-0014 石垣市新栄町83	TEL:0980-82-2448 FAX:0980-82-4304
		出張所	琉球銀行 かねひで石垣店出張所	×	○	〒907-0004 石垣市登野城642	—
		出張所	琉球銀行 サンエー石垣シティ出張所	×	○	〒907-0002 石垣市真栄里301-1	—
		出張所	琉球銀行 石垣空港出張所	×	○	〒907-0242 石垣市字白保1960-104-1	—
		出張所	沖縄銀行 石垣出張所	○	○	〒907-0012 石垣市美崎町16 (八重山支店内)	TEL:0980-82-3950
		出張所	海邦銀行 サンエー石垣シティ出張所	×	○	〒907-0002 石垣市真栄里3011	—
		出張所	沖縄県労働金庫 石垣市役所出張所	×	○	〒907-0002 石垣市字真栄里672	—
		出張所	沖縄県労働金庫 八重山病院出張所	×	○	〒907-0002 石垣市真栄里584-1	—
		出張所	沖縄県労働金庫 マックスバリュ石垣店出張所	×	○	〒907-0004 石垣市登野城1157	—
		出張所	ゆうちょ銀行 マックスバリュやいま店出張所	×	○	〒907-0002 石垣市字真栄里292-1 店内出入口横	—
		出張所	ゆうちょ銀行 サンエー石垣シティ出張所	×	○	〒907-0002 石垣市字真栄里301-1 1階ATMコーナー	—
		ATM	ファミリーマート 石垣八重山支庁前店	×	○	〒907-0002 石垣市字真栄里469-1	—
		ATM	ファミリーマート 石垣ゆいロード店	×	○	〒907-0023 石垣市字石垣35	—
		ATM	ファミリーマート 石垣中央運動公園前店	×	○	〒907-0003 石垣市字平得131	—
		ATM	ファミリーマート 石垣730記念碑前店	×	○	〒907-0022 石垣市大川245	—
		ATM	ファミリーマート 石垣浜崎二丁目店	×	○	〒907-0013 石垣市浜崎町2-6-19	—
		ATM	ファミリーマート 石垣磯辺店	×	○	〒907-0001 石垣市大浜1349-210	—
		ATM	ファミリーマート 石垣真喜良店	×	○	〒907-0024 石垣市新川2363-2	—
		ATM	ファミリーマート 石垣八島店	×	○	〒907-0004 石垣市登野城530-3	—
		ATM	ファミリーマート 石垣平得店	×	○	〒907-0003 石垣市平得231	—
		ATM	ファミリーマート 石垣シード店	×	○	〒907-0022 石垣市字大川533-7	—
		ATM	ファミリーマート 石垣サザンゲートブリッジ店	×	○	〒907-0011 石垣市八島町1-9	—
		ATM	ファミリーマート 石垣八重山高枝前店	×	○	〒907-0004 石垣市登野城1159-1	—
		ATM	ファミリーマート 石垣新川シード店	×	○	〒907-0024 石垣市新川439-1	—
		ATM	ファミリーマート 石垣登野城仲道店	×	○	〒907-0004 石垣市登野城618	—
		ATM	ファミリーマート 石垣真栄里バイパス店	×	○	〒907-0002 石垣市真栄里237-11	—
		ATM	ファミリーマート 石垣新栄店	×	○	〒907-0014 石垣市新栄町79-12	—
ATM	ファミリーマート 石垣大浜南店	×	○	〒907-0001 石垣市大浜417-1	—		
ATM	ファミリーマート 石垣美崎新栄通り店	×	○	〒907-0023 石垣市字石垣270-8	—		
ATM	マックスバリュ新川MMK	×	○	〒907-0014 石垣市字新栄町75	—		
ATM	マックスバリュ石垣店	×	○	〒907-0004 石垣市字登野城1157	—		

(10) 離島金融機関の現況

令和3年11月1日現在

島名	区分		金融機関・設置店名	窓口	ATM	住所	TEL・FAX
	区分	区分					
八重山圏域	石垣島	ATM	イオン銀行提携 マックスバリュ やいま店	×	○	〒907-0002 石垣市字真栄里292-1	—
		ATM	イオン銀行提携 マックスバリュ 平真店	×	○	〒907-0004 石垣市字登野城632	—
		ATM	イオン銀行提携 マックスバリュ 新川店	×	○	〒907-0014 石垣市字新栄町75	—
		ATM	イオン銀行提携 マックスバリュ 石垣店	×	○	〒907-0004 石垣市字登野城1157	—
		ATM	イオン銀行提携 南ぬ島石垣空港	×	○	〒907-0242 石垣市字白保1960-104-1	—
		ATM	石垣市役所	×	○	〒907-0012 石垣市美崎町14	—
		ATM	真栄里	×	○	〒907-0002 石垣市字真栄里289-1	—
		ATM	石垣港離島ターミナル	×	○	〒907-0012 石垣市美崎町1	—
	竹富島	郵便局	竹富郵便局	○	○	〒907-1101 八重山郡竹富町竹富500	TEL:0980-85-2342
	西表島	郵便局	西表島郵便局	○	○	〒907-1542 八重山郡竹富町西表628	TEL:0980-85-6342
		郵便局	西表大原郵便局	○	○	〒907-1434 八重山郡竹富町南風見201-117	TEL:0980-85-5342
		ATM	J Aおきなわ 西表東部業務取扱所	×	○	〒907-1434 八重山郡竹富町南風見201-142	—
	鳩間島	簡易郵便局	鳩間簡易郵便局	○	×	〒907-1544 八重山郡竹富町鳩間28	TEL:0980-85-6063
	由布島	—	—	—	—	—	—
	小浜島	郵便局	小浜島郵便局	○	○	〒907-1221 八重山郡竹富町小浜59	TEL:0980-85-3342
	黒島	郵便局	黒島郵便局	○	○	〒907-1311 八重山郡竹富町黒島1032-1	TEL:0980-85-4342
	新城島 (上地)	—	—	—	—	—	—
	新城島 (下地)	—	—	—	—	—	—
	波照間島	郵便局	波照間郵便局	○	○	〒907-1751 八重山郡竹富町波照間106-2	TEL:0980-85-8342
		ATM	J Aおきなわ 波照間業務取扱所	×	○	〒907-1751 八重山郡竹富町波照間174	—
	外離島	—	—	—	—	—	—
	嘉弥真島	—	—	—	—	—	—
	与那国島	郵便局	与那国郵便局	○	○	〒907-1801 八重山郡与那国町与那国49-3	TEL:0980-87-2004
		簡易郵便局	久部良簡易郵便局	○	○	〒907-1801 八重山郡与那国町与那国4022-230	TEL:0980-87-2615
		農協	J Aおきなわ 与那国支店	○	○	〒907-1801 八重山郡与那国町字与那国125	TEL:0980-87-2254 FAX:0980-87-3229
		漁協	九州信漁連 沖縄統括支店 与那国代理店	○	×	〒907-1801 八重山郡与那国町字与那国4022	TEL:0980-87-2803 FAX:0980-87-2866
	八重山圏域計				27	64	
離島計				77	154		

資料：企画部 地域・離島課（金融機関報告による）

8 観 光

(1) 島別観光施設等の現況

令和3年11月現在

島 名	主な観光名所・文化財・史跡等
伊平屋島	クマヤー洞窟、念頭平松公園、伊平屋灯台、田名のクバ山、ウンジャミ(神事)、虎頭岩森林公園、島尻神アシャゲ、腰岳森林公園、我喜屋アシャゲ、屋蔵墓、歴史民俗資料館、久里原貝塚、無蔵水、片隅神社、田名神社、ウバメガシ群落
伊是名島	玉御殿(伊是名玉御殿)、伊是名城跡、逆田、伊是名城跡のイワヒバ群落、伊是名山森林公園、内花橋公園、伊是名村ふれあい民俗館、尚円王御庭公園、銘苅家とその町並み、サムレー道、尚円王通水節公園
伊江島	城山(タッチュー)、子どもの森ハイビスカス園、湧出(ワジー)、ゴヘズ洞穴遺跡、島村屋観光公園、リリーフィールド公園、具志原貝塚、ニヤティヤ洞
水納島	水納貝塚、水納島灯台
津堅島	トゥマイ浜、中の御嶽、ホートウガー、旧津堅島灯台跡、新川・クボウグスク周辺の障地壕群、和名浜貝塚、キガ浜貝塚、クボウグスクの植物群落、ヤジリ浜貝塚、ベークガマ、イサハッチャミの墓、国森の御嶽、ヒガル御嶽
久高島	イザイホー(神事 ※1978年以降行われていない。)、イシキ浜、イシキ浜植物群落、フボー御嶽、カペール植物群落、久高殿、外間殿、地割跡、カペール岬
栗国島	モンパノキの群落、番屋塚、板木那原海岸景勝地、宇西の御願の植物群落、シマイ御嶽、松尾御嶽のイタジイの木、番屋原の広場の景勝地、洞寺(テラ)、大正池公園、観音堂、ふるさと資料館、マハナ展望台、ヤヒジャ海岸、洞寺(地底鍾乳洞)、マースヤー、ヤガン折目(ウユミ)、塩工場、ギンガメアジのトルネード、西の浜(ナビイの恋のロケ地)、シターリー節歌碑、奥浜牛頭彰碑、新里(興那城)筑登之親雲上里忠頭彰碑、新里朝彦頭彰碑、むんじゅる節の歌碑
渡名喜島	島尻毛木道、サカン散策道、大本田展望台、シュンザ屏風岩、小中学校跡のフクギ群、重要伝統的建造物保存地区
座間味島	高月山公園、平和の塔、ホエールウォッチング、稲崎展望台、女瀬の崎展望台(うなじのさち)、神の浜展望台、チシ展望台、阿佐船頭殿の石垣
阿嘉島	中岳展望台、佐久原奇岩石、クシバル園地、天城展望台、ニシバマ展望台、ケラマ鹿生息地、ウルンの木
慶留間島	高良家住宅、ケラマジカ生息地、アザナムイ展望台
渡嘉敷島	北山展望台、ヒータティヤー史跡、青少年旅行村、白玉の塔、港の見える丘展望台(渡嘉敷林道)、根元家石垣 見花原遊歩道、照山展望台(照山園地遊歩道)
久米島	五枝の松、具志川城跡、上江洲家、おぼけ坂、ミーフガー、太陽石、島の口遊歩道、フクギ並木、宇根の大ソテツ、長竹松並木、宇江城城跡、比屋定バンタ、真謝のチュラフクギ、阿嘉のヒゲ水、登武那覇公園地、だるま山公園地、アキラクラ並木、仲里間切蔵元跡、ガラサー山、君南風、タチジャミ自然公園、熱帯魚の家、久米島博物館、久米島ホテル館、海洋深層水ふれあい館、久米島袖ユイマール館、比屋定展望台
奥武島	畳石海岸
オーハ島	
北大東島	燐鉱石貯蔵庫跡、大東宮、長幕植物群落、灯台、国標、沖縄最東端の碑、上陸公園、中野のピロウ林、民俗資料館、金刀比羅宮
南大東島	鍾乳洞(星野洞)、日の丸山展望台、ふるさと文化センター、大池のオヒルギ群落、海軍棒、琉球松並木、バリバリ岩、南大東漁港、上陸記念碑、島まるごと館(ビジターセンター)、グレイスラム(ラム酒工場)、玉置記念碑
宮古島	人頭税石、久松五勇士頭彰碑、宮古島市熱帯植物園、大和井(やまとがー)、仲宗根豊見親の墓、漲水御嶽、西平安名崎、綾道ロードマップコース、八重干瀬、島尻マングローブ林、東平安名崎、宮古島海宝館、上比屋山遺跡、ムイガー、七又海岸、地下ダム資料館、仲原鍾乳洞、宮国の大綱引き、うねのドイツ文化村、ベルリンの壁、ドイツ皇帝博愛記念碑、新里の豊年祭、大嶽城跡公園、与那覇前浜、野原のマスタージャー、下地町の池田缸、デイゴ並木、狩俣健康ふれあいランド公園、四島の主の墓、宮古上布、比嘉ロードパーク、宮古島のパーントゥ、宮古のクイチャー、先島諸島火番盛(遠見番所)(池間、狩俣、島尻、大神、砂川、来間)、宮古島海中公園、宮古島市体験工芸村、宮古島市伝統工芸センター、宮古島市総合博物館
池間島	池間大橋、池間湿原、大主神社、遠見番所
大神島	遠見台
来間島	来間大橋、スメリャーミャーカ、ヤーマス御願、来間川(泉)、来間島展望台、竜宮城展望台、遠見番所
伊良部島	渡口の浜、佐和田の浜、牧山展望台、サバ沖井戸、フナウサギバナタ、白鳥崎、西海岸公園、通り池、スサビミャーカ、ヤマトブー大岩、伊良部大橋
下地島	通り池、魚垣、下地島空港、帯岩、下地島南、西岩礁海岸、中の島
多良間島	八月踊り、八重山遠見台、塩川御嶽、フクギ並木、普天間御嶽、土原ウガン、寺山遺跡、ピトゥマタ御願、抱護林、長崎の浜、マガリの浜、タカシ浜
石垣島	宮良殿内庭園、唐人墓、川平公園、パンナ森林公園、米原のヤヤマヤ群落、御神崎、美崎御嶽、平久保灯台、玉取崎展望台、石垣やいまち、富崎観音堂、宮良川マングローブ群落、石垣市伝統工芸館、サビチ洞、権現堂、石垣島鍾乳洞、石垣市立八重山博物館、名崎アンバル、舟蔵公園、八重山平和記念館、石垣市公設市場、吹通川のヒルギ群落、宮良のヤラブ並木、大浜の津波大石、フルスト原遺跡、いしがき島星ノ海プラネタリウム
竹富島	西表石垣国立公園(コンドイ園地・竹富園地)、伝統的建造物群保存地区、喜宝院、蔵元跡、西塘御嶽、なごみの塔、安里屋クマヤ生誕の地、旧与那国家住宅、小城盛、コンドイ浜、カイジ浜(星砂の浜)、竹富島ビジターセンター(竹富島ゆがふ館)、西枝橋
西表島	西表石垣国立公園(南風見田園地、西表縦走線歩道)、浦内川、仲間川マングローブ群落、カンピレーの滝、サキシマスオウノキ、星砂海岸、マリユドゥの滝、ピナイサーラの滝、西表野生動物保護センター、竹富町子午線モニュメント・ふれあい館、船浦のニッパヤシ群落、ウブンドゥルのヤエヤマヤシ群落、南風見田海岸、トゥドゥマリ浜
鳩間島	西表石垣国立公園(鳩間園地)、鳩間中森(ナカムイ)、武士家跡
由布島	海上水牛車、亜熱帯植物楽園
小浜島	西表石垣国立公園(大岳園地、小浜園地)、ヨナラ水道(オニトマキエイ回遊域)、シュガーロード、カトレ展望台
黒島	西表石垣国立公園(黒島園地、黒島橋園地)、火番盛(ブズマリ)、西の浜、黒島ビジターセンター、伊古枝橋、東筋集落道(日本の道百選)、黒島研究所
新城島(上地)	イショウ御嶽、クイヌバナ、タカニク
新城島(下地)	下地東御嶽、下地西御嶽
波照間島	星空観測タワー、長田御嶽、下田原貝塚、下田原城跡、日本最南端平和の碑、浜シタン群落、コート盛、ニシハマ海岸、西表石垣国立公園(ニシの浜園地、高那崎園地)
嘉弥真島	マリンステーション加屋真島
与那国島	日本最西端の碑、久部良バリ、東崎、西崎、立神岩、艦艦岩、ティンダバナ、与那国馬、日本最後の夕日が見える丘、ダンス浜、棒踊、舞踊、組踊、狂言、ナンタ浜、サンニヌ台、久部良マチリ、ウラムマチリ、ヒガワマチリ、島仲マチリ、帆安マチリ、ダテイクチデイ、サンアイソバ出生の地、イヌガン、トゥグル嵩、Dr. コトー診療所

(1) 島別観光施設等の現況 (つづき)

令和3年11月現在

島名	娯楽施設 (ビーチ、キャンプ場、ゴルフ場等)
伊平屋島	いへや愛ランドよねざき (ビーチ・キャンプ場)、クマヤーキャンプ場
野甫島	
伊是名島	いぜなビーチ (キャンプ場)、明地原公園 (キャンプ可)、内花橋公園
伊江島	青少年旅行村、伊江ビーチ、伊江島カントリークラブ、伊江島ビーチサイドホースパーク、伊江村野球場
水納島	水納ビーチ
津堅島	津堅ビーチ、キャロットアイランド (キャンプ場)
久高島	前ヌ浜海水浴場
栗国島	ウーグの浜、栗国島パークゴルフ場、島あしび館
渡名喜島	東浜ビーチ、渡名喜村パークゴルフ場、渡名喜村観光案内所
座間味島	くじらの里ふれあい広場、阿真ビーチ、青少年旅行村、古座間味ビーチ
阿嘉島	北浜ビーチ
慶留間島	
渡嘉敷島	国立沖縄青少年交流の家、青少年旅行村 (キャンプ場)、阿波連ビーチ、渡嘉志久ビーチ、森林公園
久米島	シンリ浜海浜公園、イーフビーチ、ふれあい公園、久米島野球場、ホテルドーム、仲里野球場、アーラ浜、久米島シーサイドパークゴルフ場、風の帰る森交流施設、ハテの浜
奥武島	奥武島キャンプ場、久米島ウミガメ館
オーハ島	
北大東島	おきなわ海、西港公園、農村公園 (キャンプ不可)
南大東島	海軍棒プール、フロンティアパーク、塩屋プール、南大東ゴルフ場
宮古島	バイナガマビーチ、バイナガマ海空すこやか公園、砂山ビーチ、保良川ビーチ、カママ嶺公園テニスコート・スケートパーク、イムギヤーマリンガーデン、新城海岸、吉野海岸、エメラルドコーストゴルフリンクス、シギラベイカントリークラブ、博愛ビーチ、シギラビーチ、オーシャンリンクス宮古島、与那覇前浜ビーチ、ふれあいの前浜海浜広場、松が原ゴルフクラブ (ショートコース)、宮古島市民球場及び多目的広場、サンセットビーチ、浦底ビーチ、宮古島温泉、シギラ温泉、スポーツ観光交流拠点施設
池間島	
大神島	
来間島	長間浜
伊良部島	渡口の浜、佐和田の浜、平成の森公園、中の島ビーチ
下地島	民宿キャンプ村、さしばリンクス伊良部
多良間島	ふるさと海浜公園、ミッジ公園、八重山遠見台公園、宮古市の森多目的広場、農村公園
石垣島	底地海水浴場、フサキビーチ、真栄里ビーチ、米原キャンプ場、伊野田キャンプ場、サッカーパークあかんま、石垣市中央運動公園、明石パラワールド、石垣島天文台、
竹富島	
西表島	星砂の浜キャンプ場、ミトレアキャンプ場
鳩間島	
由布島	
小浜島	はいむるぶしビーチ、小浜島カントリークラブ
黒島	
新城島 (上地)	
新城島 (下地)	
波照間島	
嘉弥真島	嘉弥真島リゾート
与那国島	与那国馬ゆうゆう広場、与那国島ふれあい広場、イベント広場、与那国島歴史文化交流資料館 (DiDi 与那国交流館)

資料：企画部 地域・離島課 (市町村報告による)

(2) 島別入域観光客数、宿泊能力

島名	市町村名	昭和50年度	昭和60年度	平成11年度	平成24年度	令和元年度	令和2年度(令和2年3月～令和3年2月)												宿泊能力(令和3年3月現在)					
							春			夏			秋			冬			計	利用区	船	旅館・ホテル数	取寄能力	取寄宿所数
							3月	4月	5月	6月	7月	8月	9月	10月	11月	12月	1月	2月						
							3月	4月	5月	6月	7月	8月	9月	10月	11月	12月	1月	2月						
伊平屋島	伊平屋村	8,000	15,533	19,145	19,666	26,036	-	-	-	-	-	-	-	-	-	0	-	-	9	200	54	375		
野甫島	伊是名村	27,000	30,741	38,343	25,151	36,269	1,939	2,805	3,041	2,207	2,960	3,341	3,469	4,289	3,809	2,658	2,504	35,583	11	271	97	797		
伊江島	伊江村	68,840	58,000	108,725	109,975	124,996	4,674	1,885	1,318	3,105	4,628	2,044	3,084	4,391	5,399	4,376	2,576	39,799	11	355	253	1,649		
水納島	本部町	25,000	9,707	58,465	47,487	60,114	437	262	179	428	5,799	1,398	1,475	164	51	60	109	11,822	2	36	3	44		
北部圏域計		128,840	113,981	225,278	202,279	247,415	7,050	4,952	4,538	5,740	13,377	6,783	7,115	9,335	8,236	5,294	4,932	87,204	34	895	407	2,865		
津堅島	うるま市	3,000	11,000	36,500	95,648	24,030	1,476	1,650	1,047	599	982	1,857	722	1,243	1,388	1,079	892	14,183	3	67	3	23		
久高島	南城市	2,000	31,000	15,327	34,511	68,593	6,191	882	0	487	4,066	734	1,975	4,113	2,496	2,221	1,991	29,574	2	64	6	69		
粟国島	粟国村	-	648	16,321	3,685	2,620	151	18	1	137	200	10	100	83	87	56	14	0	857	22	835	1	48	
渡名喜島	渡名喜村	-	1,000	3,377	5,217	2,824	290	115	66	275	378	207	213	160	122	140	108	115	2,189	0	2,189	0	0	
座間味島	座間味村	45,000	33,953	75,181	45,935	69,294	3,355	622	280	2,618	7,903	3,437	3,952	4,656	2,882	1,296	887	903	32,738	23	597	48	899	
阿嘉島	座間味村	14,000	19,994	38,765	26,797	19,797	958	178	80	748	2,258	982	1,129	1,330	824	370	253	258	9,368	15	9,353	5	124	
慶留間島	慶留間村	1,000	7,011	3,525	3,829	9,894	479	88	40	374	1,129	491	564	665	411	185	126	129	4,681	7	4,674	2	49	
渡嘉敷島	渡嘉敷村	83,900	53,471	72,282	100,584	101,805	3,746	1,705	302	2,851	9,240	7,247	6,262	7,344	5,189	2,750	1,266	49,472	15	49,457	16	513		
久米島	久米島町	29,718	81,268	89,522	145,292	102,663	7,083	925	926	4,484	6,975	3,587	5,100	7,017	6,863	6,040	3,670	3,414	56,084	-	-	24	2,557	
奥武島	奥武島	-	-	-	-	-	-	-	-	-	-	-	-	-	-	-	-	-	-	-	-	-	0	
北大東島	北大東村	-	-	3,433	1,289	956	108	18	4	28	60	1	13	15	58	74	73	30	482	15	15	1	54	
南大東島	南大東村	52	239,345	357,233	482,865	407,431	24,146	6,342	2,814	12,834	33,467	18,723	20,295	26,917	22,398	15,090	10,331	9,323	202,680	579	143,018	82	4,248	
中南部圏域計		44,336	122,715	328,305	342,398	1,100,496	42,237	10,828	5,666	21,159	44,334	27,421	40,135	55,796	50,215	45,950	15,544	11,947	371,232	371,232	0	215	11,720	
宮古島	宮古島市	-	-	-	-	-	-	-	-	-	-	-	-	-	-	-	-	-	-	-	-	-	1	
池間島	池間島	100	-	-	-	-	-	-	-	-	-	-	-	-	-	-	-	-	-	-	-	-	12	
来間島	来間島	-	-	-	-	-	-	-	-	-	-	-	-	-	-	-	-	-	-	-	-	-	19	
伊良部島	伊良部島	5,000	8,000	40,823	-	-	-	-	-	-	-	-	-	-	-	-	-	-	-	-	-	-	12	
多良間島	多良間村	-	300	7,724	5,246	8,628	721	201	151	413	646	186	415	510	550	504	372	223	4,892	4,890	991	4	93	
水納島	水納島	-	-	-	-	-	-	-	-	-	-	-	-	-	-	-	-	-	-	-	-	-	0	
宮古圏域計		49,436	131,015	376,852	347,644	1,109,124	42,958	11,029	5,817	21,572	44,980	27,607	40,550	56,306	50,765	46,454	15,916	12,170	376,124	376,122	991	244	13,022	
石垣島	石垣市	79,000	250,072	609,278	722,865	1,455,558	78,704	12,828	5,387	24,745	52,623	40,423	46,014	71,618	74,281	61,503	22,950	19,712	510,788	510,788	0	206	13,940	
竹富島	竹富島	52,784	80,880	205,745	382,409	513,515	36,469	5,203	1,563	2,130	19,910	17,654	19,317	26,356	37,376	30,846	6,009	3,893	206,526	206,526	9	334	24	
西表島	西表島	42,125	71,405	267,503	340,440	294,223	19,979	3,299	2,237	2,650	12,278	9,359	10,522	17,569	26,018	23,023	4,437	3,143	134,514	134,514	38	1,706	55	
鳩間島	鳩間島	-	367	384	9,150	4,068	112	56	46	214	429	271	440	252	165	73	41	126	2,225	0	0	0	9	
小浜島	小浜島	11,916	40,476	55,012	145,982	152,592	12,175	3,167	1,230	2,303	7,282	6,052	7,880	10,993	11,756	10,633	2,577	3,376	79,424	79,424	6	1,098	12	
黒島	黒島	8,025	14,096	15,980	34,422	24,545	1,479	706	624	482	1,567	1,071	1,327	2,173	1,964	1,516	810	478	14,197	14,197	3	98	9	
新城島(上地・下地)	新城島	-	1,755	1,112	2,623	3,271	164	80	68	63	211	105	211	180	75	72	0	0	1,229	1,229	0	0	1	
波照間島	波照間島	5,088	3,889	21,080	26,432	39,120	2,558	676	301	729	3,719	2,403	3,276	2,451	1,899	893	885	659	20,449	20,449	4	81	21	
嘉弥真島	嘉弥真島	-	-	-	4,543	1,642	0	0	0	8	23	18	29	34	28	0	0	0	140	140	0	0	0	
与那国島	与那国町	6,500	12,596	30,117	34,424	40,587	4,122	835	446	1,649	2,250	1,437	2,016	2,582	3,062	2,428	2,030	24,876	24,876	9	397	24		
八重山圏域計		205,438	475,536	1,206,211	1,703,290	2,529,121	155,762	26,850	11,902	34,973	100,292	78,793	91,032	134,208	156,624	130,987	39,739	33,206	994,368	994,368	554,730	275	17,654	
離島計		562,384	959,877	2,165,574	2,736,078	4,293,091	229,916	49,173	25,071	75,119	192,116	131,906	158,992	226,766	239,639	200,767	71,280	59,631	1,660,376	1,660,376	635	35,819	1,596	

資料：企画部 地域・離島課 (市町村報告による)

※宿泊能力については、沖縄県保健医療部 衛生業務課より

注) 1. 各島の入域観光客数は、複数の島を経由した重複集計した延べ数である。

2. 観光客数については、野甫島は伊平屋島に、奥武島は久米島に、池間島、来間島、伊良部島、下地島は宮古島に、水納島は多良間島に、由布島は西表島に含む。

3. 入域観光客数の算出方法については市町村においては、一部の市町村については、航空機・船の利用については区分して区別してない。

4. 「-」は市町村から未回答又は不詳箇所である。