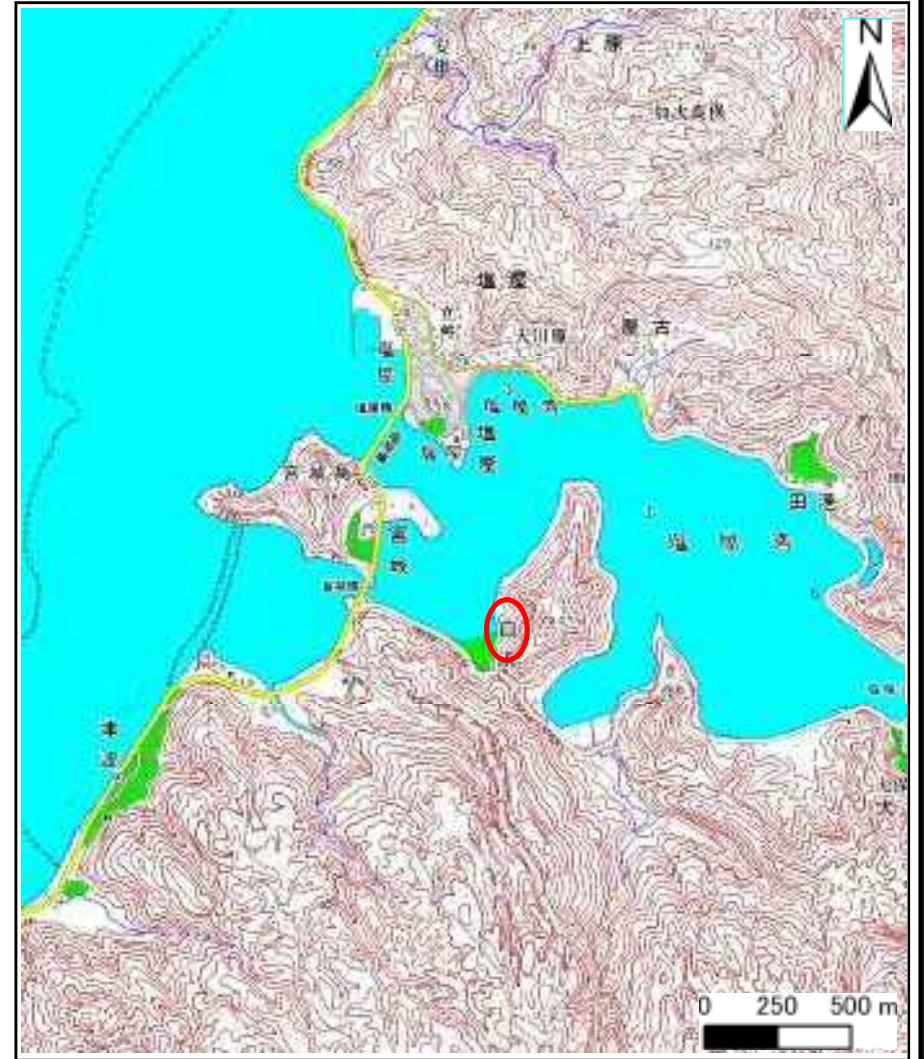


土砂災害警戒区域等の指定の公示に係る図書(その1)



(1/200,000)

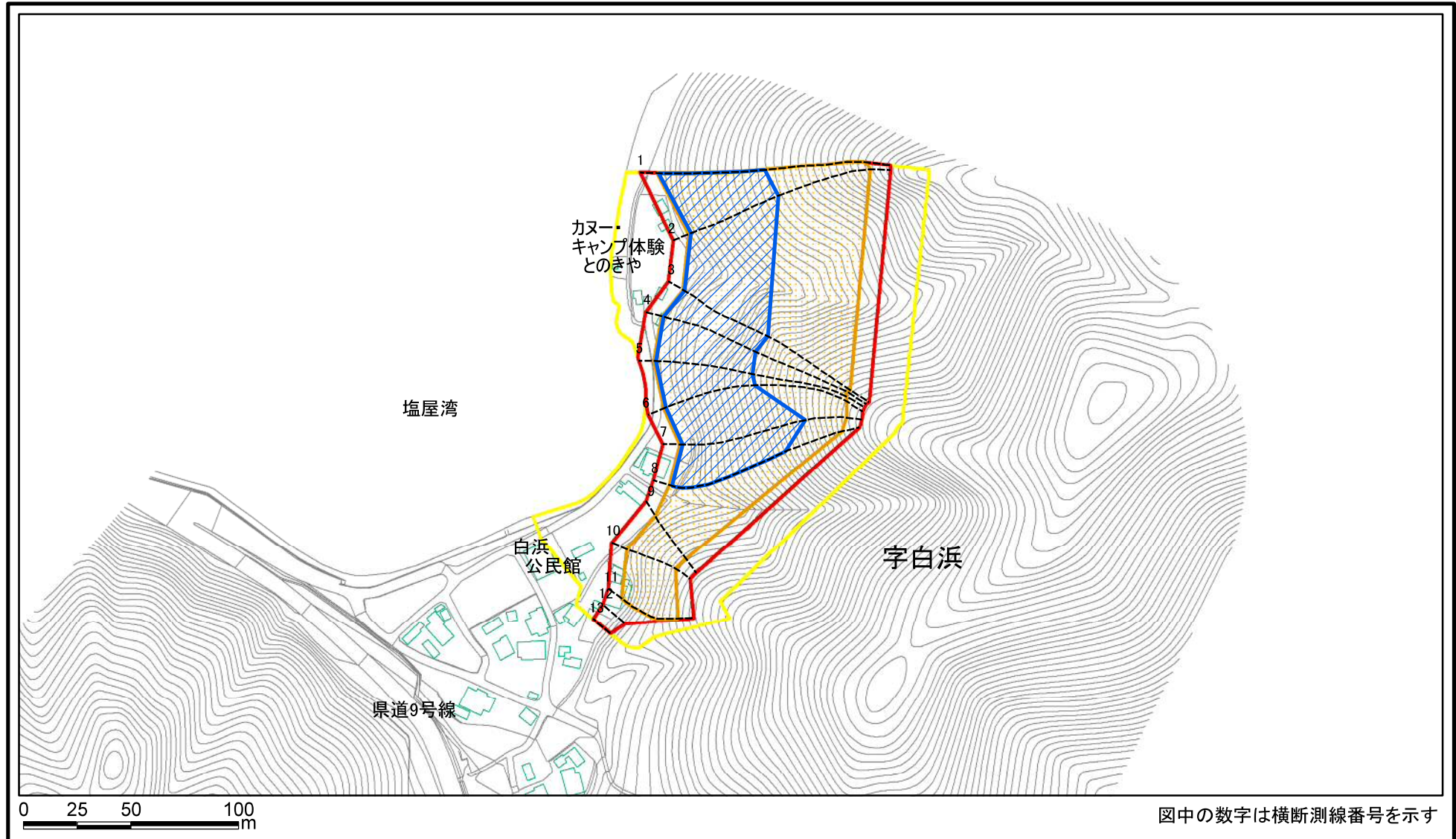


(1/25,000)

様式-1(急) 土砂災害警戒区域・土砂災害特別警戒区域 位置図	自然現象の種類	急傾斜地の崩壊
	箇所番号	Ⅱ-21
	箇所名	白浜(1)
	所在地	沖縄県 国頭郡 大宜味村 白浜

この地図は、国土地理院長の承諾を得て、同院発行の数値地図20000(地図画像)及び数値地図25000(地図画像)を複製したものである。(承認番号 平21業複、第785号)

土砂災害警戒区域等の指定の公示に係る図書(その2)



図中の数字は横断測線番号を示す

様式-2(急) 土砂災害警戒区域・土砂災害特別警戒区域 区域図(その1)	土砂災害防止法施行令第二条の基準に該当する区域		N 縮尺 1:2,500	自然現象の種類	急傾斜地の崩壊	箇所番号	II-21
	土砂災害防止法施行令第三条の基準に該当する区域			告示番号		箇所名	白浜(1)
	土砂等の(移動)高さが1m以下の場合、土砂等の移動による力が100kN/mを超える区域			告示年月日		所在地	沖縄県国頭郡大宜味村白浜
	土砂等の堆積の高さが3mを超える区域						
それ以外の区域							

土砂災害警戒区域等の指定の公示に係る図書(その2-1)

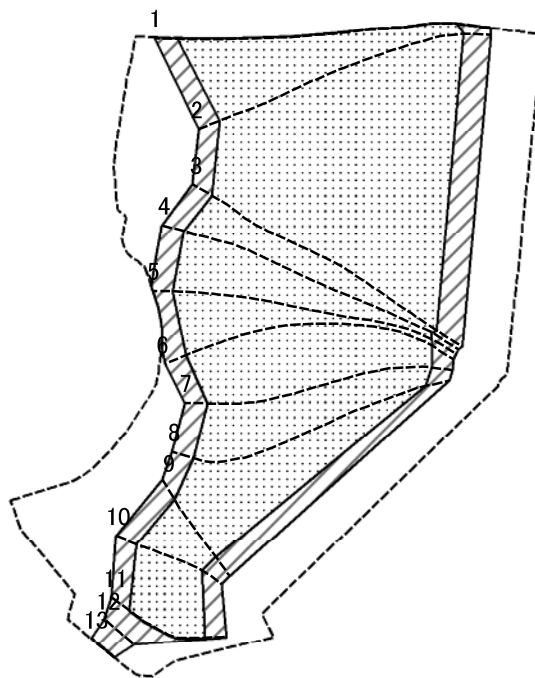


図中の数字は横断測線番号を示す

様式-2-1(急)
土砂災害警戒区域・土砂災害特別警戒区域
区域図(その2)

土砂災害防止法施行令第二条の基準に該当する区域		N	自然現象の種類	急傾斜地の崩壊	箇所番号	II-21
土砂災害防止法施行令第三条の基準に該当する区域			縮尺 1:2,500	告示番号		箇所名
土砂等の(移動)高さが1m以下の場合、土砂等の移動による力が100kN/mを超える区域		告示年月日			所在地	沖縄県国頭郡大宜味村白浜
土砂等の堆積の高さが3mを超える区域						
それ以外の区域						

土砂災害警戒区域等の指定の公示に係る図書(その2-2)



0 25 50 100
m

図中の数字は横断測線番号を示す

様式-2-2(急)
土砂災害特別警戒区域の区域区分図
(急傾斜地の崩壊に伴う土石等の移動により
建築物の地上部に作用すると想定される力)

土砂災害防止法施行令第二条の基準に該当する区域	
土砂災害防止法施行令第三条の基準に該当する区域	
それ以外の区域	

縮尺
1:2,500

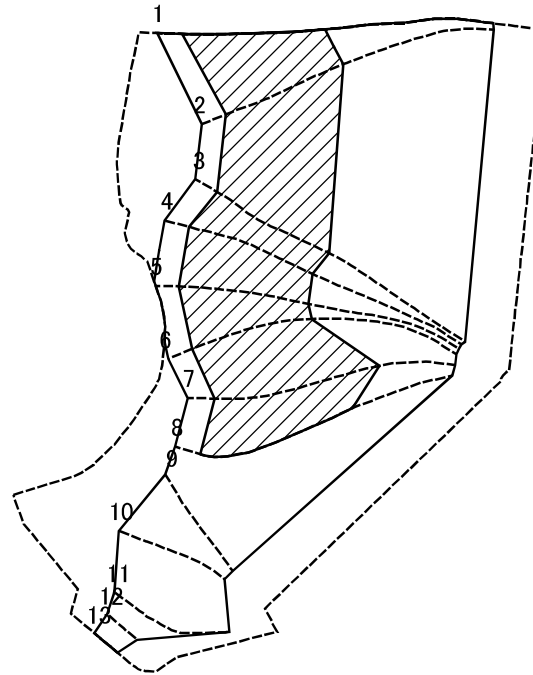
自然現象の種類
告示番号
告示年月日

急傾斜地の崩壊

箇所番号	II-21
箇所名	白浜(1)
所在地	沖縄県国頭郡大宜味村白浜

告示年月日	
所在地	沖縄県国頭郡大宜味村白浜

土砂災害警戒区域等の指定の公示に係る図書(その2-3)



0 25 50 100
m

図中の数字は横断測線番号を示す

様式-2-3(急)
土砂災害特別警戒区域の区域区分図
(急傾斜地の崩壊に伴う土石等の堆積により
建築物の地上部に作用すると想定される力)

土砂災害防止法施行令第二条の基準に該当する区域



自然現象
の種類

急傾斜地の崩壊

箇所番号

II-21

土砂災害防止法
施行令第三条の
基準に該当する
区域

土石等の堆積の高さが3mを超える区域



縮尺

告示番号

箇所名

白浜(1)

それ以外の区域



1:2,500

告示年月日

所在地

沖縄県国頭郡大宜味村白浜

土砂災害警戒区域等の指定の公示に係る図書(その3)(案)

横断測線の区間	土石等の移動により建築物の地上部に作用すると想定される力				土石等の堆積により建築物の地上部に作用すると想定される力			
	土石等の(移動)高さが1m以下の場合、土石等の移動による力が100kN/m ² を超える区域		それ以外の区域		土石等の堆積の高さが3mを超える区域		それ以外の区域	
	力の大きさのうち最大のもの(kN/m ²)	土石等の高さ(m)	力の大きさのうち最大のもの(kN/m ²)	土石等の高さ(m)	力の大きさのうち最大のもの(kN/m ²)	土石等の高さ(m)	力の大きさのうち最大のもの(kN/m ²)	土石等の高さ(m)
1 ~ 2	146.48	1.00	100.00	1.00	20.04	3.74	16.05	3.00
2 ~ 3	146.48	1.00	100.00	1.00	20.04	3.74	16.05	3.00
3 ~ 4	142.03	1.00	100.00	1.00	19.72	3.68	16.05	3.00
4 ~ 5	144.95	1.00	100.00	1.00	19.93	3.72	16.05	3.00
5 ~ 6	149.67	1.00	100.00	1.00	20.29	3.79	16.05	3.00
6 ~ 7	160.43	1.00	100.00	1.00	21.39	4.00	16.05	3.00
7 ~ 8	160.43	1.00	100.00	1.00	21.39	4.00	16.05	3.00
8 ~ 9	152.91	1.00	100.00	1.00	-	-	16.05	3.00
9 ~ 10	142.13	1.00	100.00	1.00	-	-	15.62	2.92
10 ~ 11	150.60	1.00	100.00	1.00	-	-	16.05	3.00
11 ~ 12	-	-	100.00	1.00	-	-	16.05	3.00
12 ~ 13	-	-	97.79	1.00	-	-	12.35	2.31
~								
~								
~								
~								
~								
~								
~								
~								
~								
~								
~								
~								
~								
~								
~								
~								
~								
~								

様式-3(急)	自然現象の種類	急傾斜地の崩壊	箇所番号	Ⅱ-21
	告示番号		箇所名	白浜(1)
	告示年月日		所在地	沖縄県国頭郡大宜味村白浜

建築物の構造の規制に必要な衝撃に関する事項