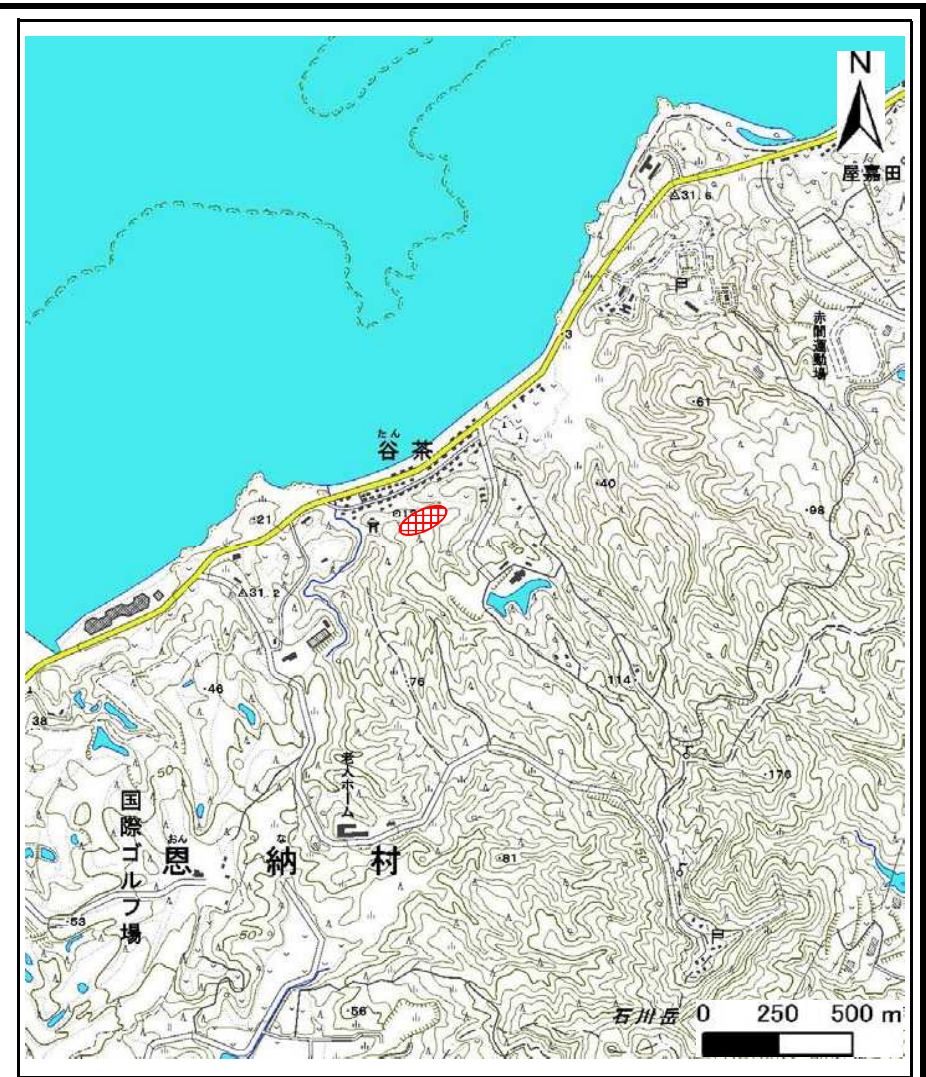


# 土砂災害警戒区域等の指定の公示に係る図書(その1)





様式-1(急) 土砂災害警戒区域・土砂災害特別警戒区域 位置図	自然現象の種類	急傾斜の崩壊
	箇所番号	
	箇所名	谷茶(2)
	所在地	沖縄県恩納村字谷茶

この地図は、国土地理院長の承認を得て、同院発行の数値地図20000(地図画像)及び数値地図25000(地図画像)を複製したものである。(承認番号 平25沖複、第25号)


# 土砂災害警戒区域等の指定の公示に係る図書(その2)



様式-2(急) 土砂災害警戒区域・土砂災害特別警戒区域 区域図(その1)	土砂災害防止法施行令第2条の基準に該当する区域		N  縮尺 1:2,500	自然現象の種類	急傾斜地の崩壊	箇所番号	
				告示番号	沖縄県告示第560号	箇所名	谷茶(2)
				告示年月日	平成26年10月31日	所在地	沖縄県恩納村字谷茶

# 土砂災害警戒区域等の指定の公示に係る図書(その2-1)



様式-2-1(急) 土砂災害警戒区域・土砂災害特別警戒区域 区域図(その2)	土砂災害防止法施行令第2条の基準に該当する区域		N	自然現象の種類	急傾斜地の崩壊	箇所番号	
			縮尺	告示番号	沖縄県告示第560号	箇所名	谷茶(2)
			1:2,500	告示年月日	平成26年10月31日	所在地	沖縄県恩納村字谷茶