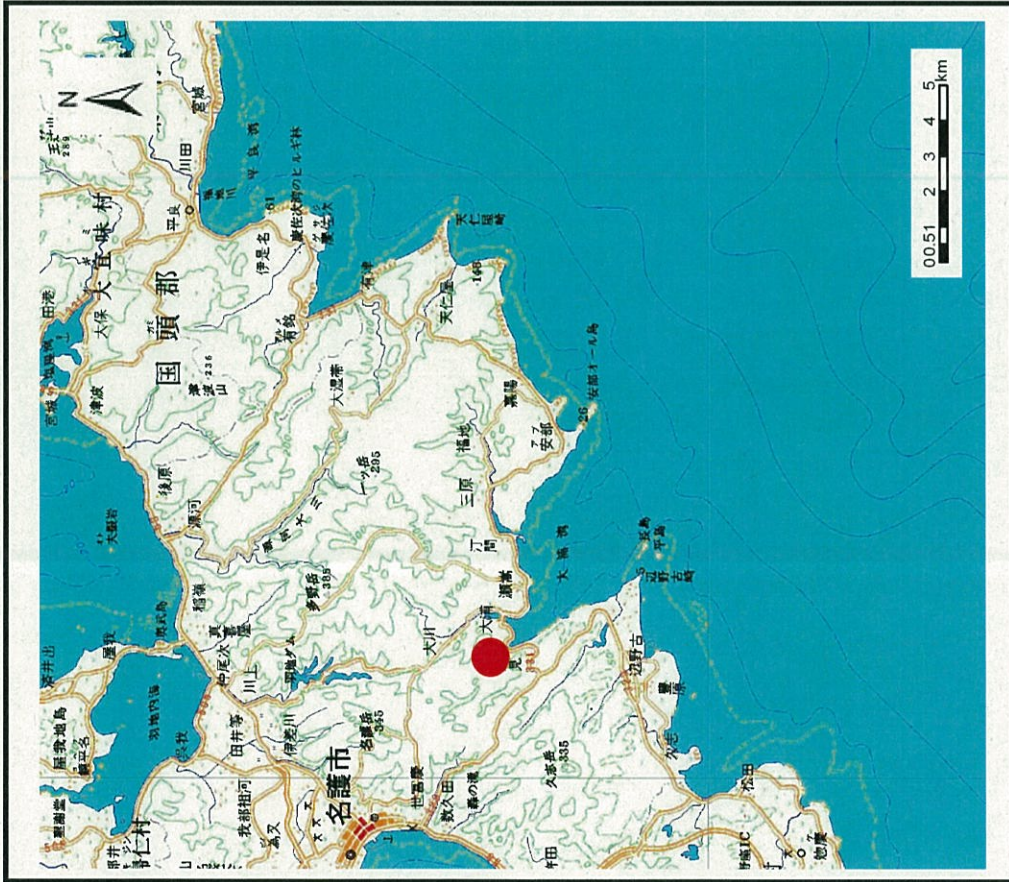
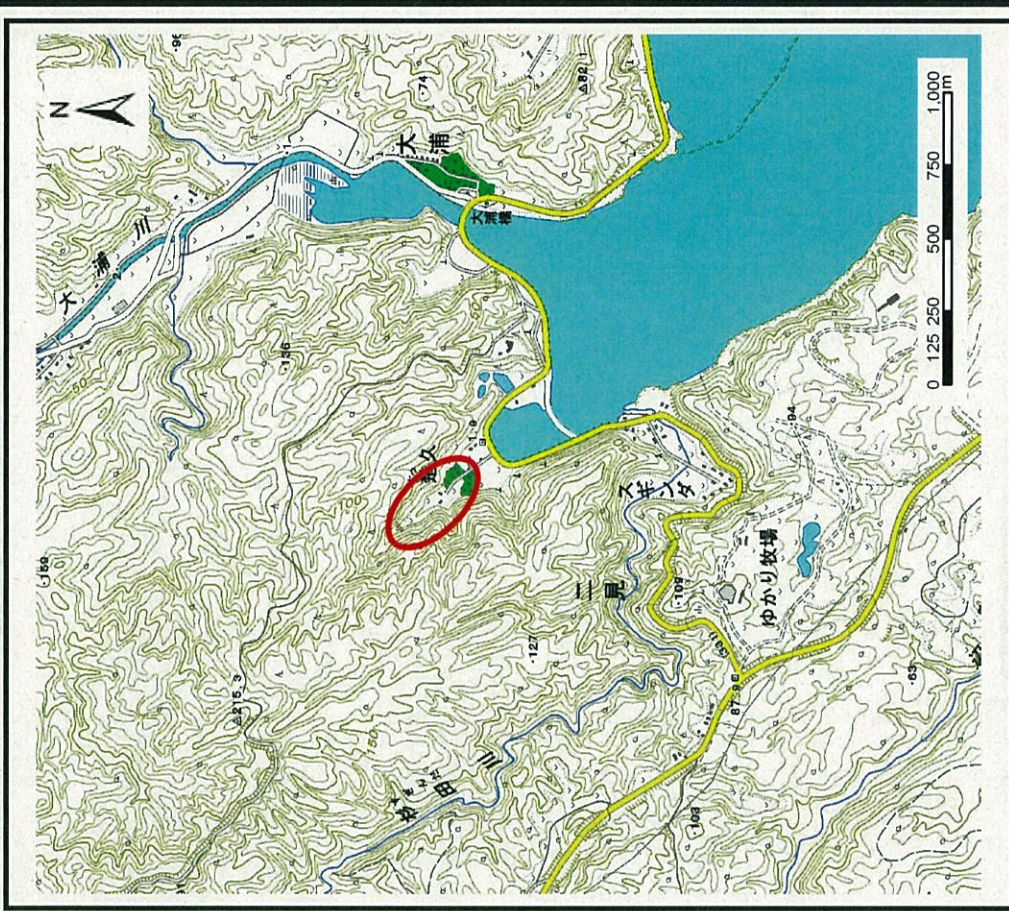


土砂災害警戒区域の指定の公示に係る図書 (その1)



(1/200,000)

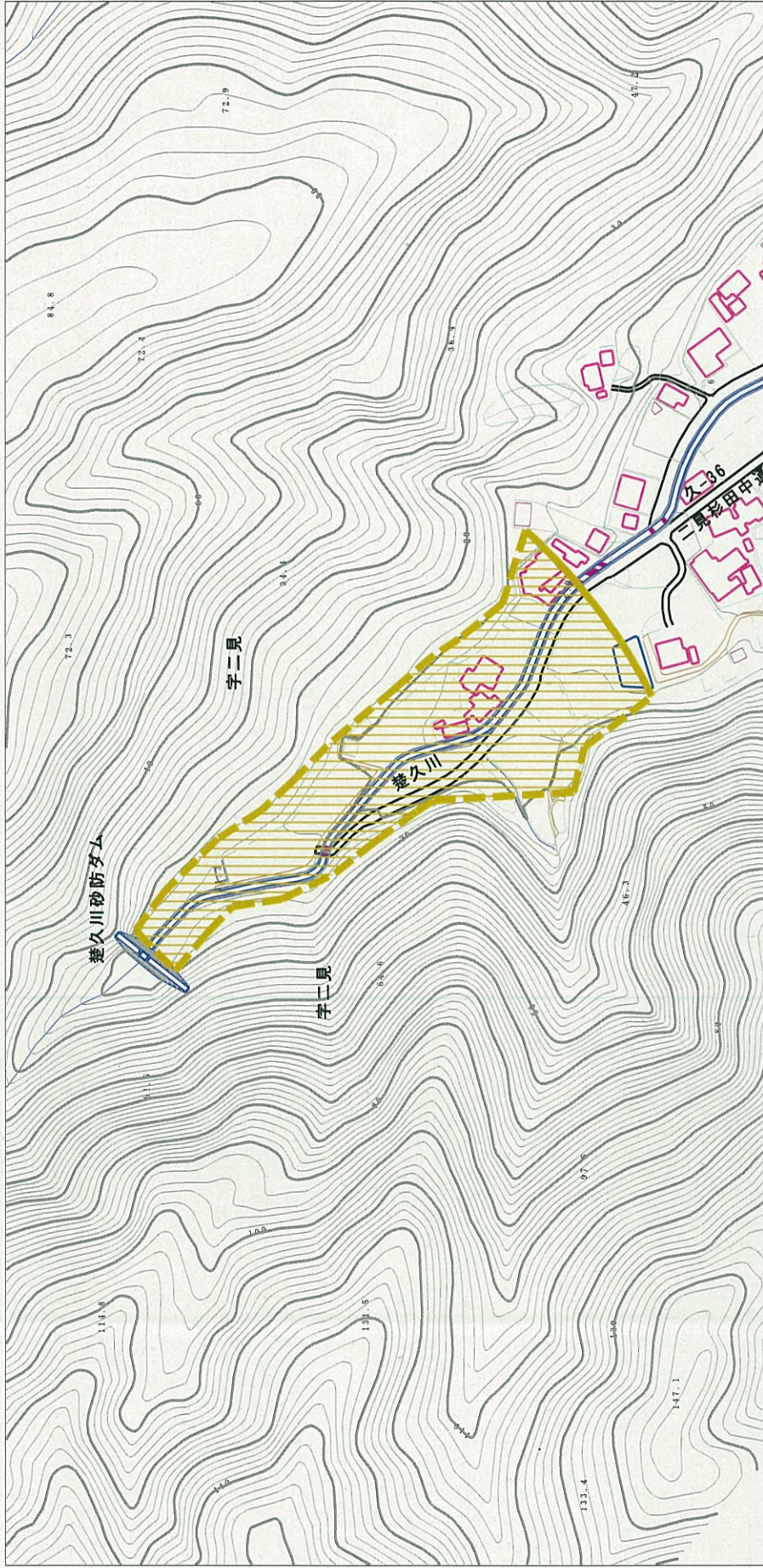


(1/25,000)

様式-1 (土) 土砂災害警戒区域 位置図	自然現象の種類	土石流
	溪流番号	209-A18-03
	区域名	二見209-A18-03
	所在地	名護市宇二見楚久

「この地図は、国土地理院長の承認を得て、同院発行の数値地図200000(地図画像)及び数値地図25000(地図画像)を複製したものである。(承認番号 平22業復、第751号)」

土砂災害警戒区域の指定に係る図書（その2）



0 100m

様式一2(土)

土砂災害警戒区域
区域図(その1)

土砂災害防止法施行令第2条の基準に該当する区域



縮尺
1:2,500

自然現象
の種類

告示番号

告示年月日

土石流

沖縄県告示第206号

平成27年3月20日

溪流番号

区域名

所在地

209-A18-03

二見209-A18-03

名護市字二見楚久

土砂災害警戒区域の指定の公示に係る図書 (その2-1)



様式-2-1(土)

土砂災害警戒区域
区域図(その2)

土砂災害防止法施行令第2条の基準に該当する区域



縮尺
1:2,500

自然現象 の種類	土石流	溪流番号	209-A18-03
告示番号	沖縄県告示第206号	区域名	二見209-A18-03
告示年月日	平成27年3月20日	所在地	名護市字二見楚久