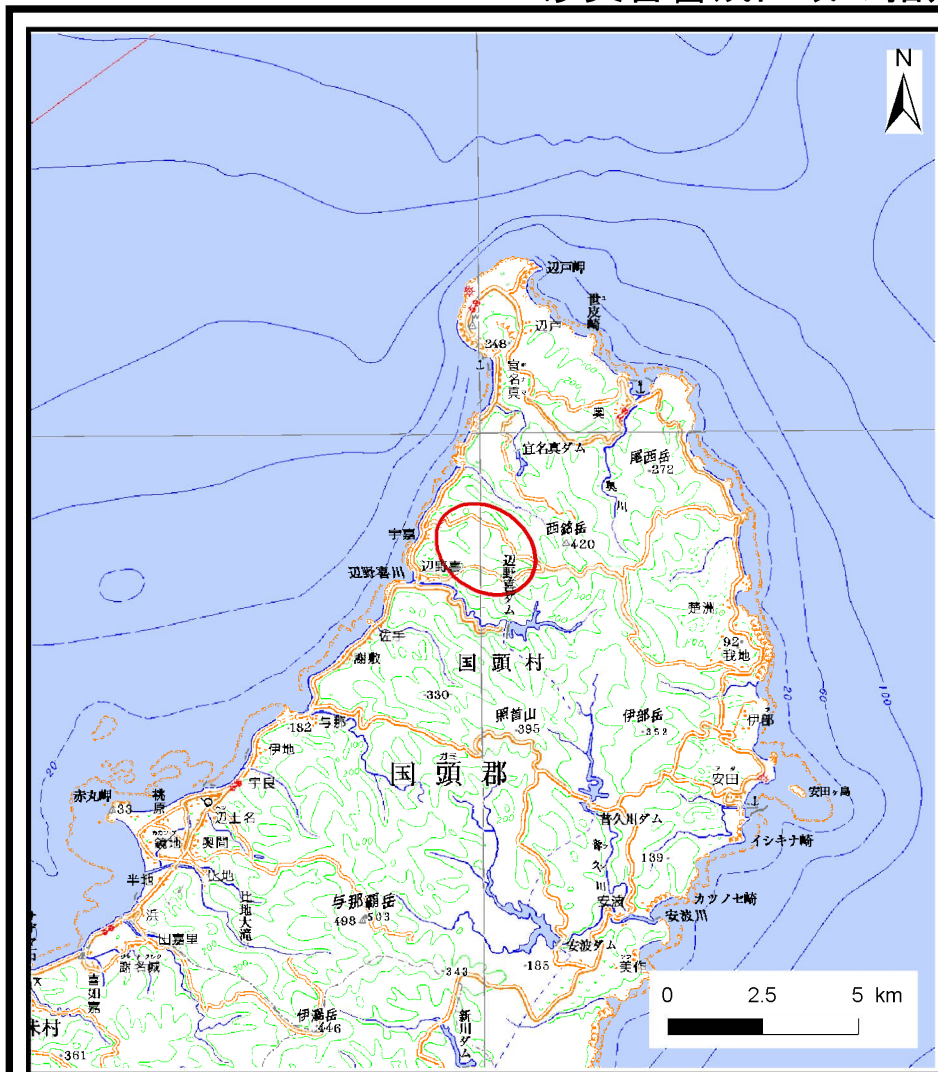
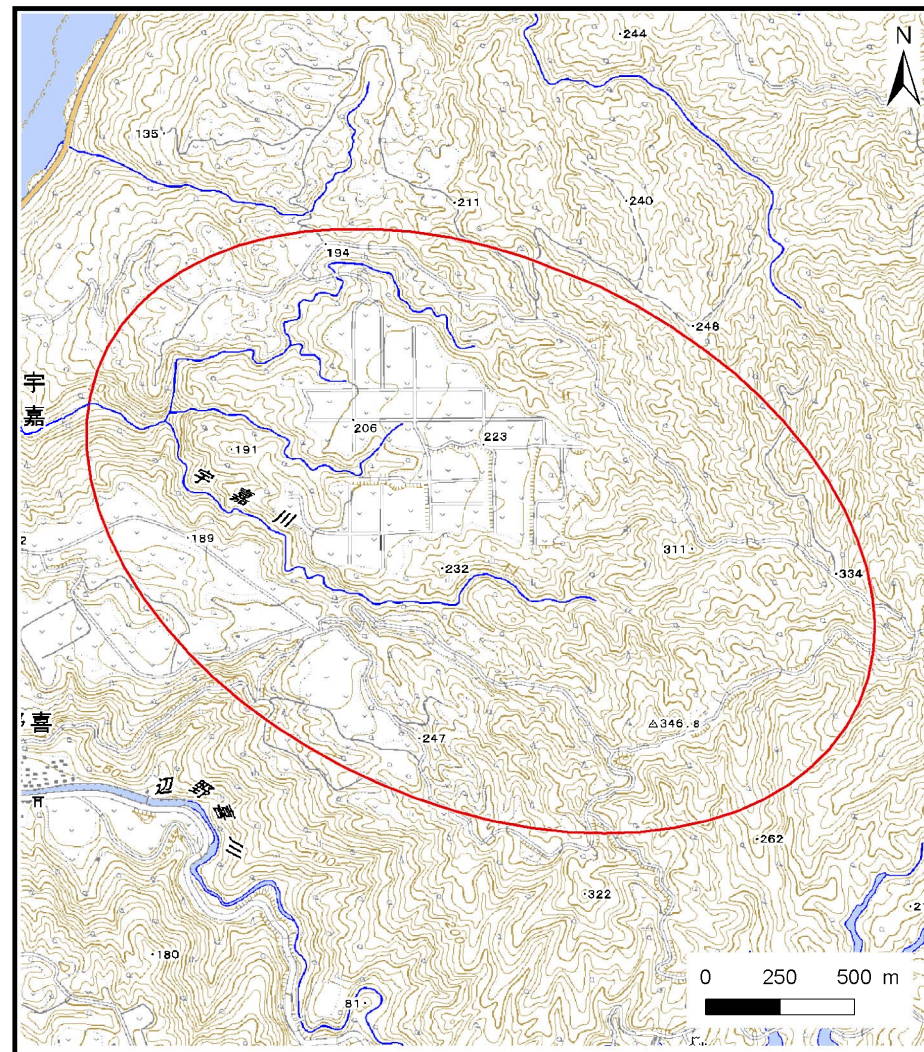


土砂災害警戒区域の指定の公示に係る図書（その1）



(1/200,000)



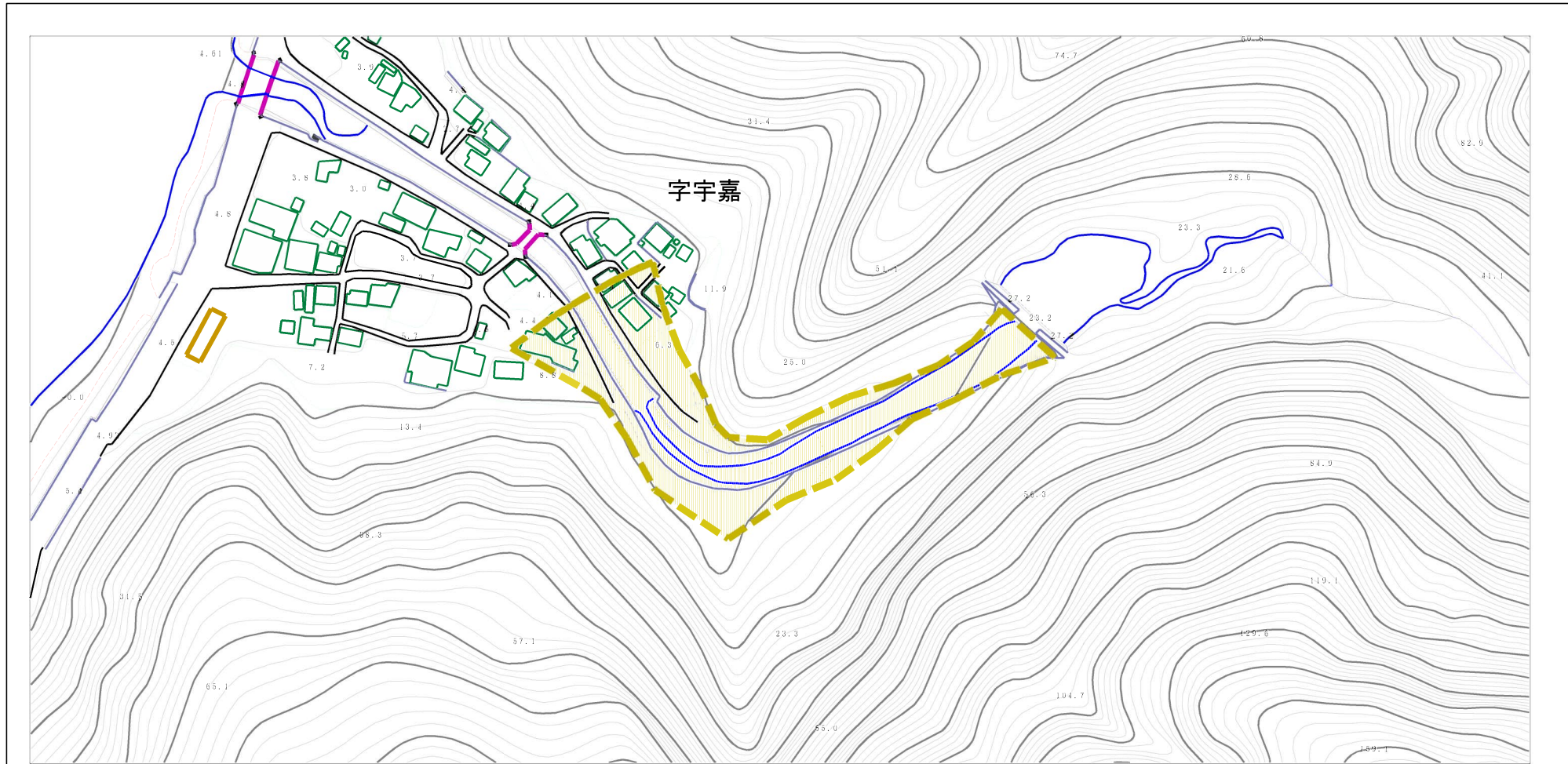
(1/25,000)

様式-1 (土)
土砂災害警戒区域
位置図

自然現象の種類	土石流
溪流番号	301-A05-01
溪流名	宇嘉川
所在地	沖縄県国頭村字宇嘉

この地図は、国土地理院長の承認を得て、同院発行の数値地図200000（地図画像）及び数値地図25000（地図画像）を複製したものである。（承認番号 平23情複、第400号）

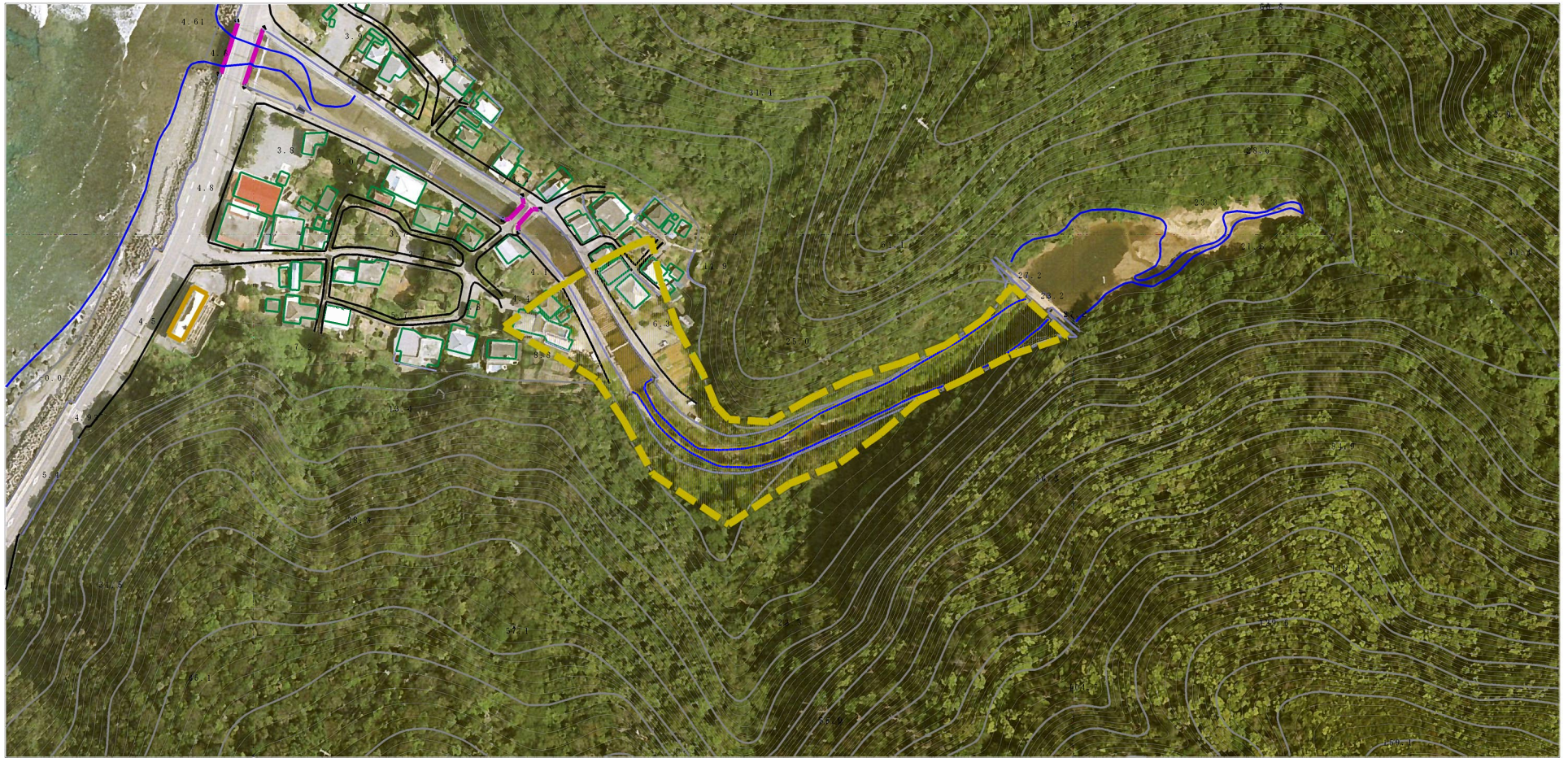
土砂災害警戒区域の指定の公示に係る図書（その2）



0 1 ×100m

様式-2 (土) 土砂災害警戒区域 区域図	土砂災害防止法施行令第二条の基準に該当する区域		N 縮尺 1:2,500	自然現象の種類 土石流	溪流番号 301-A05-01
	土砂災害防止法施行令第三条の基準に該当する区域			告示番号 沖縄県告示第170号	溪流名 宇嘉川
	それ以外の区域			告示年月日 平成26年3月25日	所在地 沖縄県国頭村字宇嘉

土砂災害警戒区域の指定の公示に係る図書(その2-1)



様式-2-1 (土)

土砂災害警戒区域
区域図

土砂災害防止法施行令第二条の基準に該当する区域	
土砂災害防止法施行令第三条の基準に該当する区域	
それ以外の区域	

N
縮尺
1:2,500

自然現象の種類	土石流	溪流番号	301-A05-01
告示番号	沖縄県告示第170号	溪流名	宇嘉川
告示年月日	平成26年3月25日	所在地	沖縄県国頭村字宇嘉