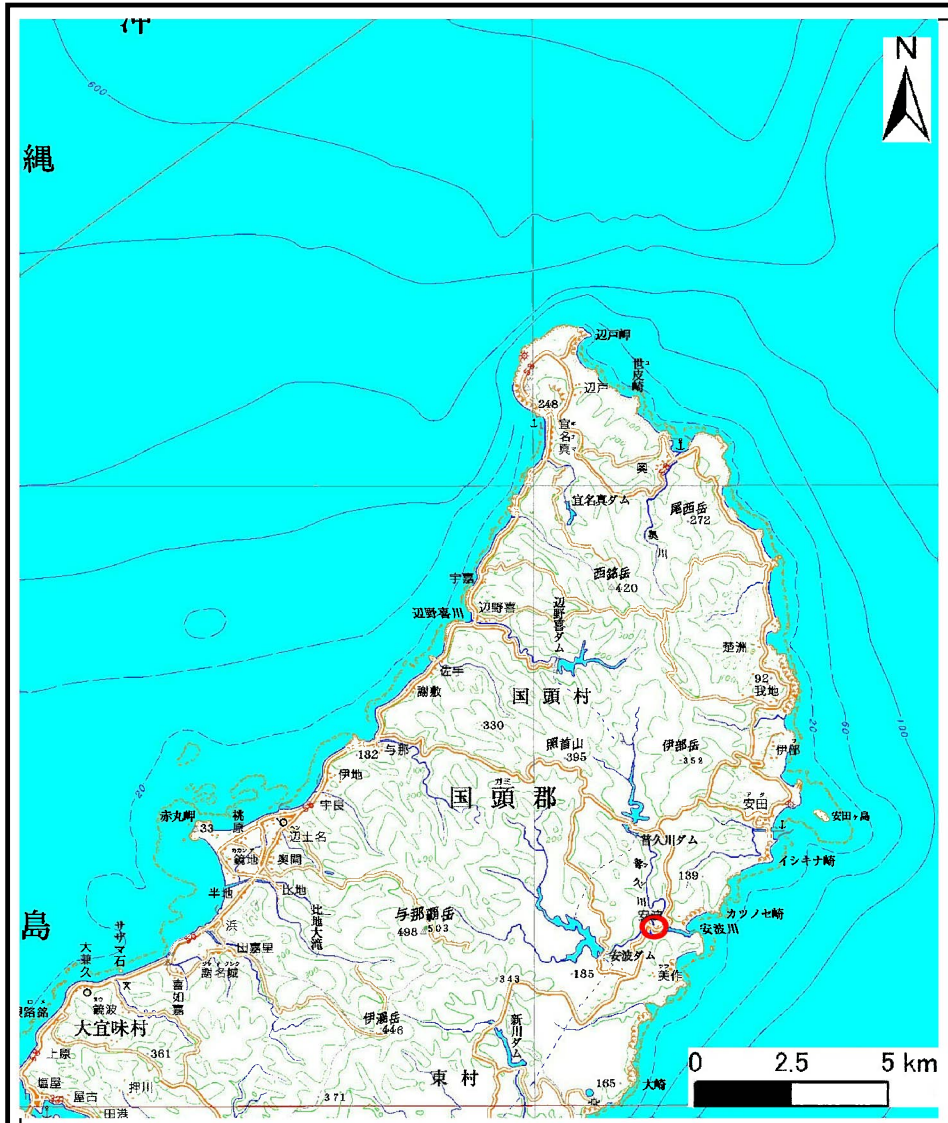
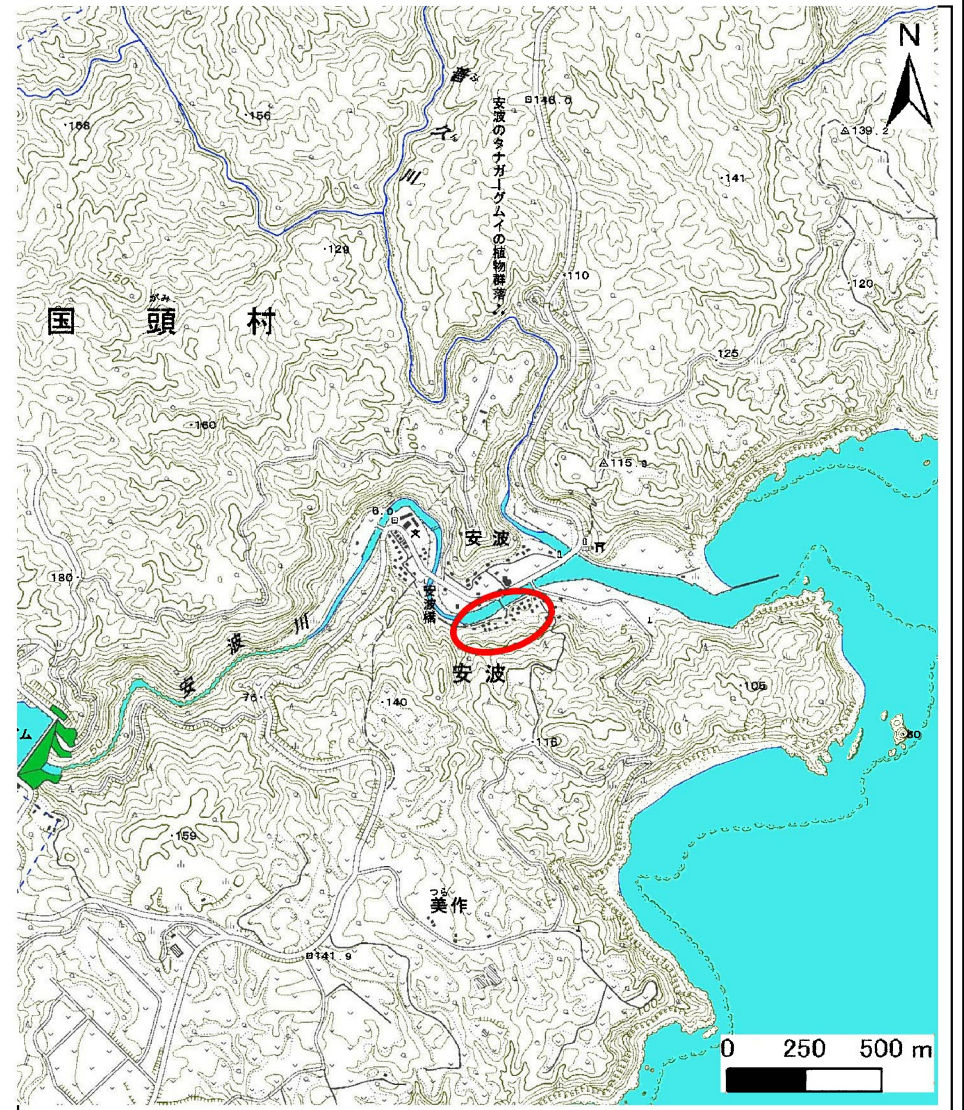


# 土砂災害警戒区域等の指定の公示に係る図書(その1)



(1/200,000)



(1/25,000)

様式-1(急)  
土砂災害警戒区域  
位置図

自然現象の種類

急傾斜の崩壊

箇所番号

I-21

箇所名

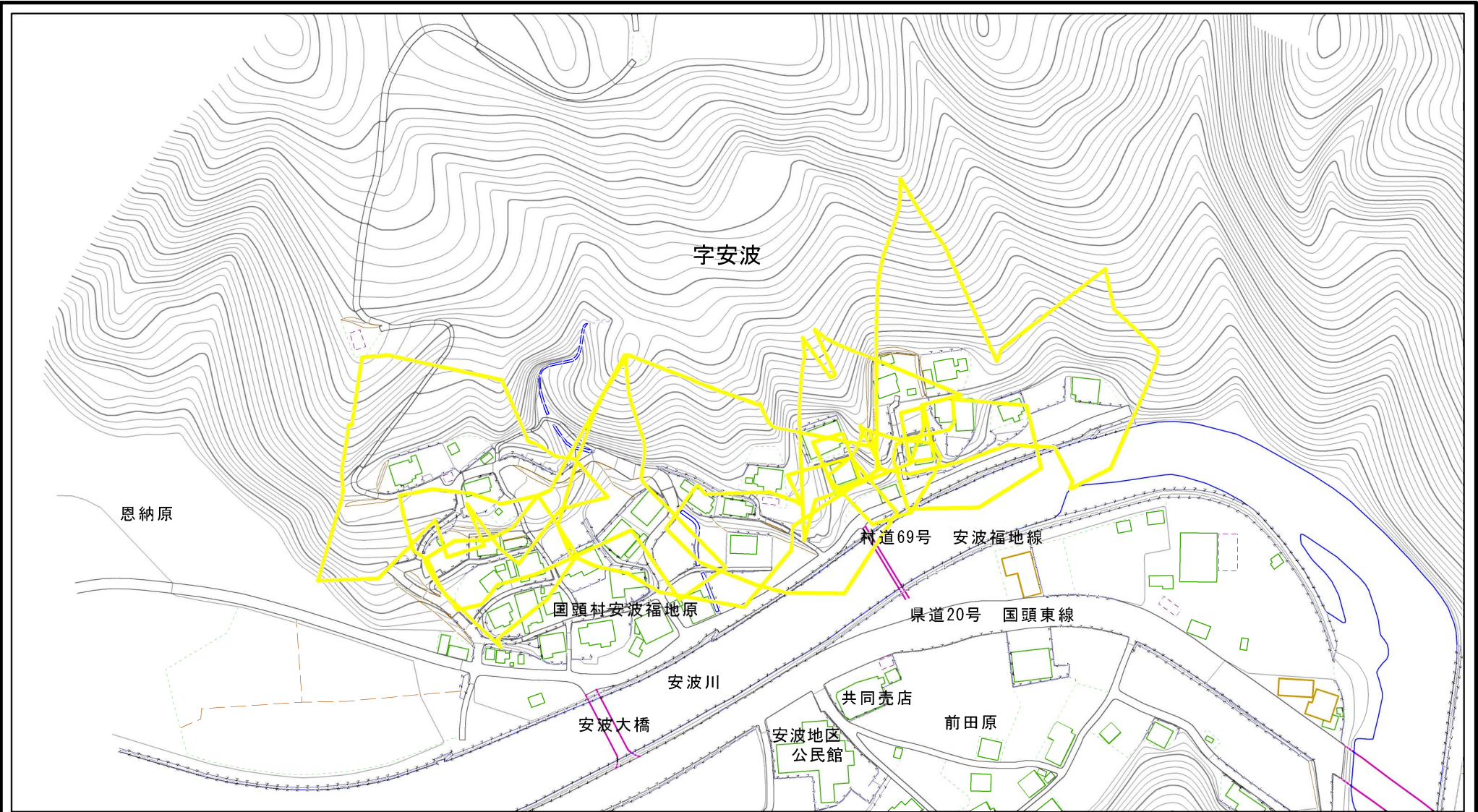
安波(2)

所在地

沖縄県国頭村字安波

この地図は、国土地理院の承認を得て、同院発行の20万分の1・2万5千分の1の地形図を複製したものである。(承認番号 平20業複 第761号)

# 土砂災害警戒区域等の指定の公示に係る図書(その2)



図中の数字は横断測線番号を示す

|                                 |                         |  |                    |         |            |      |           |
|---------------------------------|-------------------------|--|--------------------|---------|------------|------|-----------|
| 様式-2(急)<br>土砂災害警戒区域<br>区域図(その1) | 土砂災害防止法施行令第二条の基準に該当する区域 |  | 干<br>縮尺<br>1:2,500 | 自然現象の種類 | 急傾斜地の崩壊    | 箇所番号 | I-21      |
|                                 | 土砂災害防止法施行令第三条の基準に該当する区域 |  |                    | 告示番号    | 沖縄県告示第170号 | 箇所名  | 安波(2)     |
|                                 | それ以外の区域                 |  |                    | 告示年月日   | 平成26年3月25日 | 所在地  | 沖縄県国頭村字安波 |

# 土砂災害警戒区域等の指定の公示に係る図書(その2-1)



図中の数字は横断測線番号を示す

様式-2-1(急)  
土砂災害警戒区域  
区域図(その2)

|   |  |                        |
|---|--|------------------------|
| 土砂災害防止法施行令第二条の基準に該当する区域                                   |  | 干<br><br>縮尺<br>1:2,000 |
| 土砂災害防止法施行令第三条の基準に該当する区域                                   |  |                        |
| 土砂等の(移動)高さが1m以下の場合、土砂等の移動による力が100kN/m <sup>2</sup> を超える区域 |  |                        |
| 土砂等の堆積の高さが3mを超える区域  |  |                        |
| それ以外の区域   |  |                        |

|         |            |      |           |
|---------|------------|------|-----------|
| 自然現象の種類 | 急傾斜地の崩壊    | 箇所番号 | I-21      |
| 告示番号    | 沖縄県告示第170号 | 箇所名  | 安波(2)     |
| 告示年月日   | 平成26年3月25日 | 所在地  | 沖縄県国頭村字安波 |