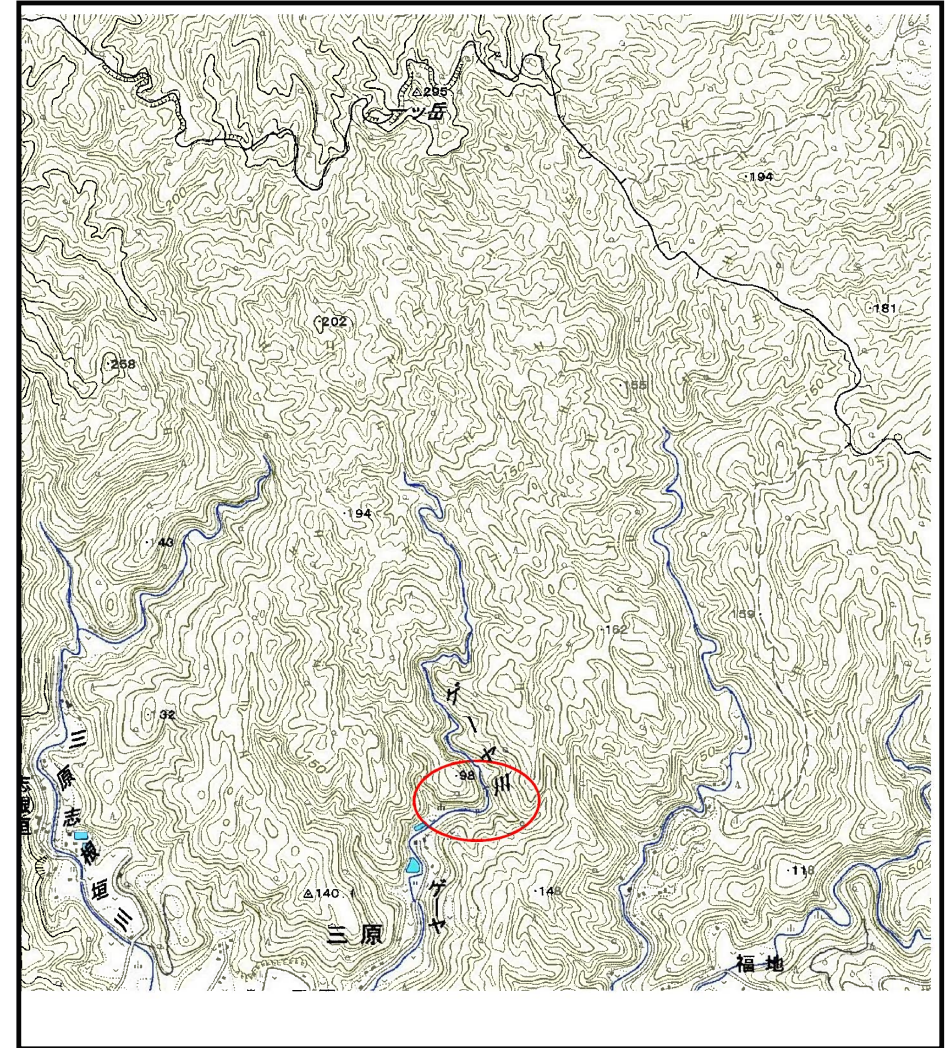


土砂災害警戒区域等の指定の公示に係る図書（その1）



(1/200,000)

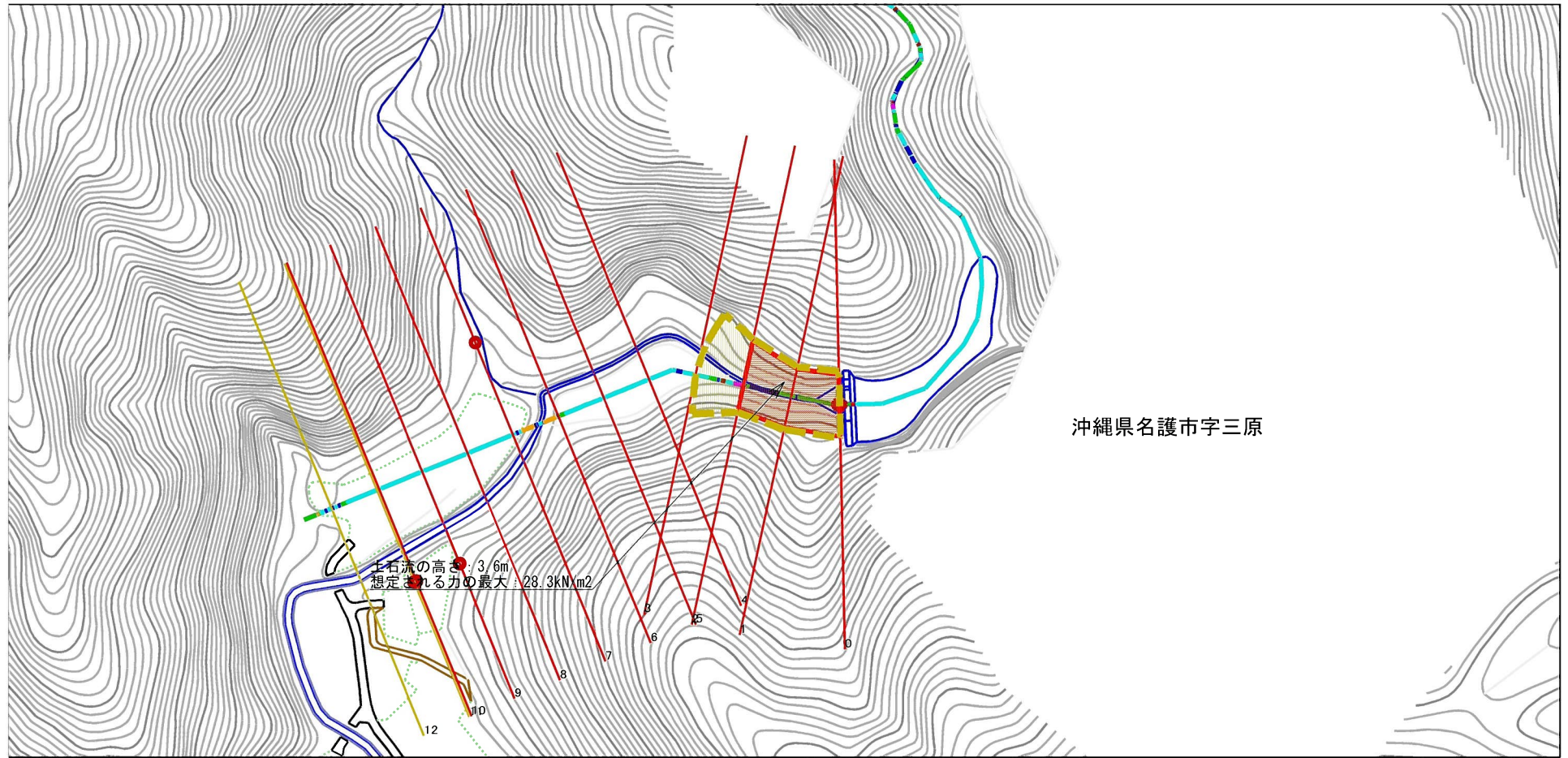


(1/25,000)

様式-1 (土)
土砂災害警戒区域・土砂災害特別警戒区域 位置図

自然現象の種類	土石流
溪流番号	78
溪流名	ゲーヤ川
所在地	沖縄県名護市字三原

土砂災害警戒区域等の指定の公示に係る図書（その2）



沖縄県名護市字三原

土石流の高さ 3.6m
想定される力の最大 28.3kN/m²

0 1 × 100m

様式-2(土)

土砂災害警戒区域 - 土砂災害特別警戒区域
区域図(その1)

土砂災害防止法施行令第二条の基準に該当する区域



自然現象
の種類

土石流

溪流番号

78

土砂災害防止
法施行令第三
条の基準に該
当する区域

土石流の高さが1mを超える場合、土石等の
移動による力が90kN/m²を超える区域



縮尺
1:2,500

告示番号

溪流名

ゲーヤ川

土石流の高さが1mを超える場合、土石等の
移動による力が90kN/m²以下の区域



告示年月日

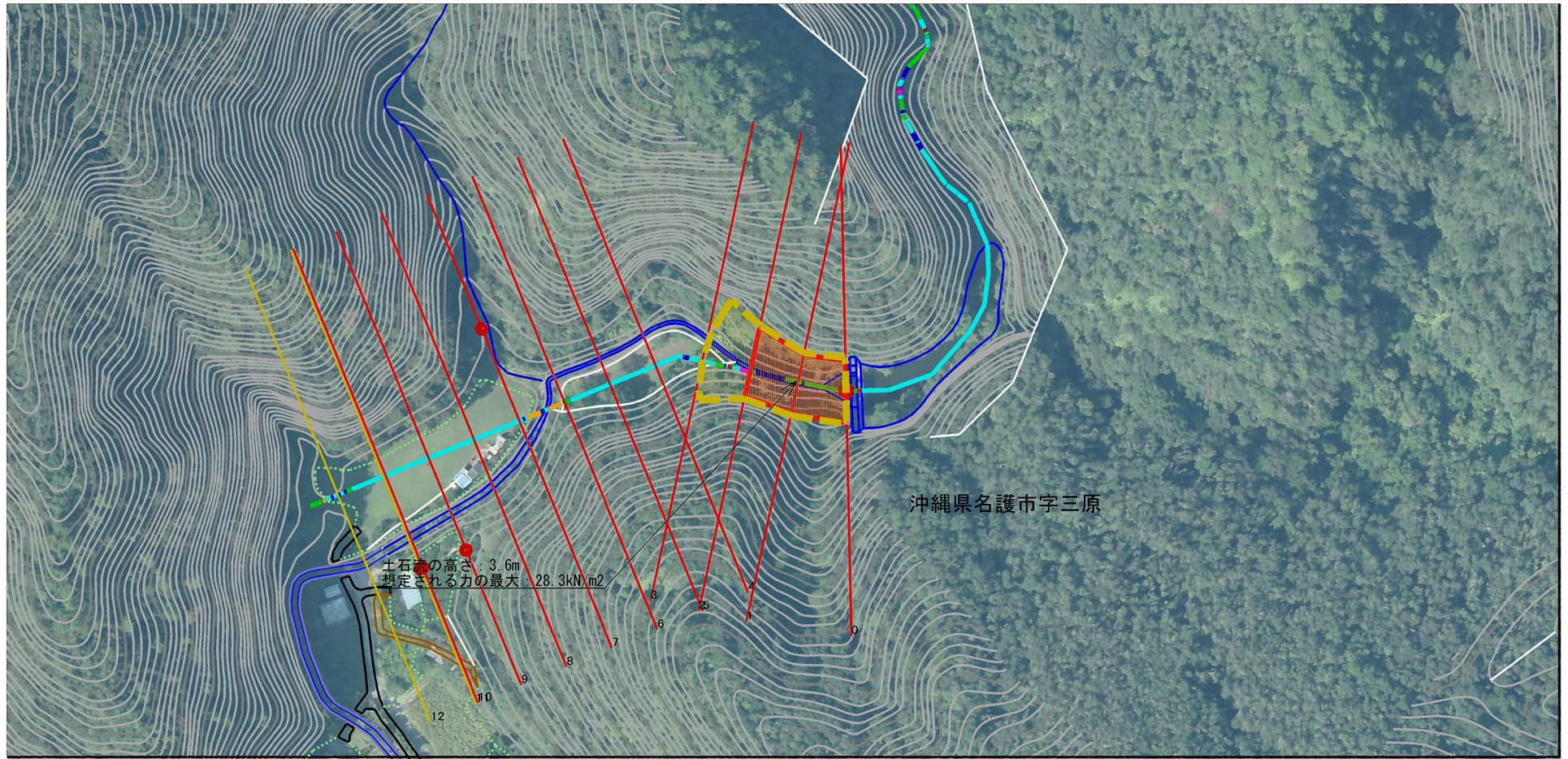
所在地

沖縄県名護市字三原

それ以外の区域







土砂災害警戒区域等の指定の公示に係る図書（その2-1）



様式-2(土)

土砂災害警戒区域 - 土砂災害特別警戒区域
区域図(その1)

土砂災害防止法施行令第二條の基準に該当する区域		N 縮尺 1:2,500	自然現象の種類	土石流	溪流番号	78
			告示番号		溪流名	ゲーヤ川
			告示年月日		所在地	沖縄県名護市字三原
土砂災害防止法施行令第三條の基準に該当する区域						
それ以外の区域	