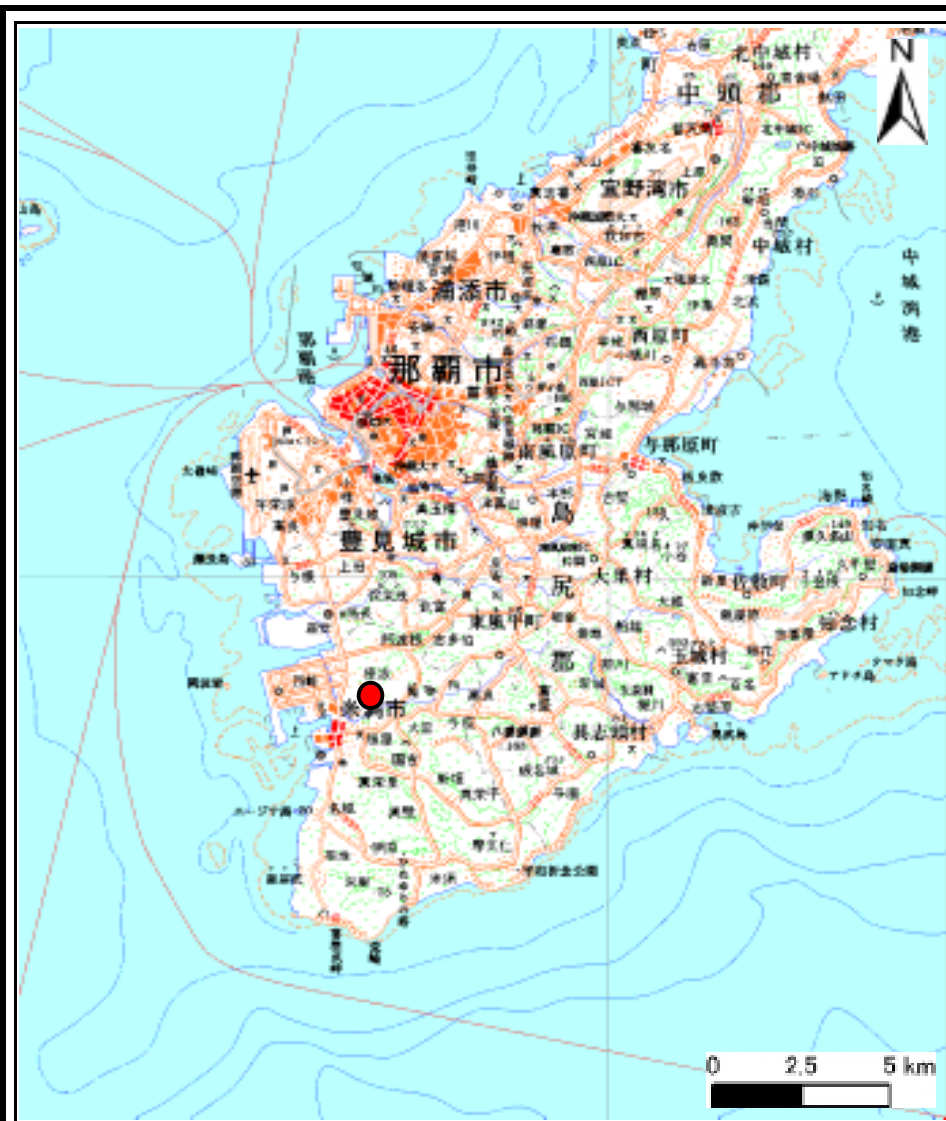


# 土砂災害警戒区域等の指定の公示に係る図書(その1)(案)



(1/200,000)



(1/25,000)

様式 - 1(急)

土砂災害警戒区域・土砂災害特別警戒区域  
位置図

自然現象の種類

箇所番号

箇所名

所在地

急傾斜の崩壊

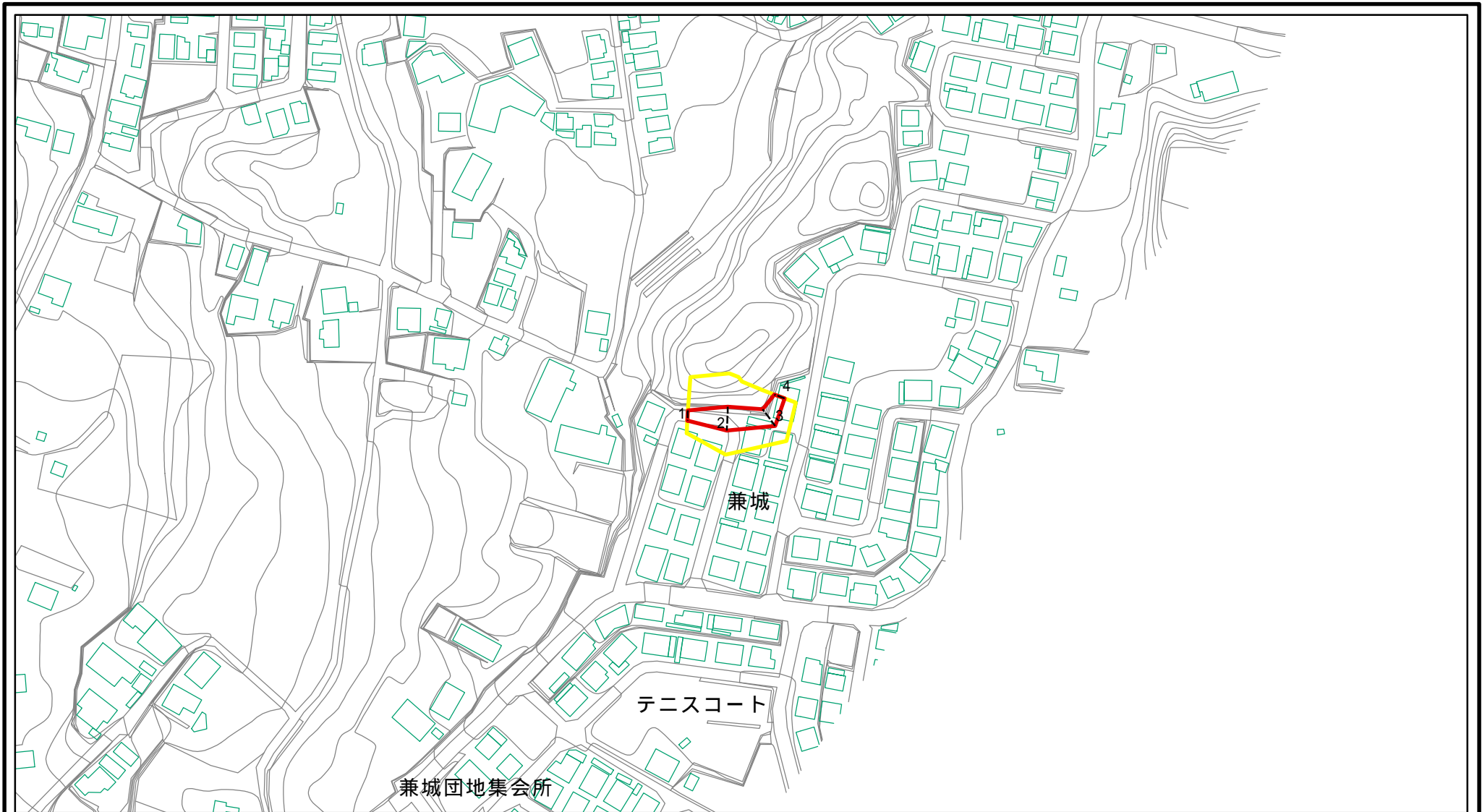
-831(1)

潮平(1)

糸満市大字兼城小字上原

この地図は、国土地理院の承認を得て、同院発行の20万分の1・2万5千分の1の地形図を複製したものである。(承認番号 平20業複、第224号)

# 土砂災害警戒区域等の指定の公示に係る図書(その2) (案)



0 25 50 100  
m

様式 - 2(急)

土砂災害警戒区域・土砂災害特別警戒区域  
区域図(その1)

土砂災害防止法施行令第二条の基準に該当する区域



土砂災害防止法  
施行令第三条の  
基準に該当する  
区域



土石等の(移動)高さが1m以下の場合  
土石等の移動による力が100kN/mを超える区域  
土石等の堆積の高さが3mを超える区域  
それ以外の区域

縮尺  
1:2,500



自然現象  
の種類

急傾斜地の崩壊

箇所番号

-831(1)

告示番号

箇所名

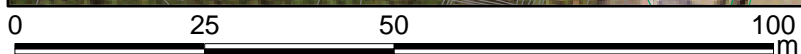
潮平(1)

告示年月日

所在地

糸満市大字兼城小字上原

# 土砂災害警戒区域等の指定の公示に係る図書(その2 - 1) (案)



様式 - 2 - 1 (急) 土砂災害警戒区域・土砂災害特別警戒区域 区域図(その2)	土砂災害防止法施行令第二条の基準に該当する区域		土 縮尺 1:1,000	自然現象の種類	急傾斜地の崩壊	箇所番号	-831(1)
	土砂災害防止法施行令第三条の基準に該当する区域			告示番号		箇所名	潮平(1)
	土砂等の(移動)高さが1m以下の場合、土砂等の移動による力が100kN/m <sup>2</sup> を超える区域			告示年月日		所在地	糸満市大字兼城小字上原
	土砂等の堆積の高さが3mを超える区域						
	それ以外の区域						