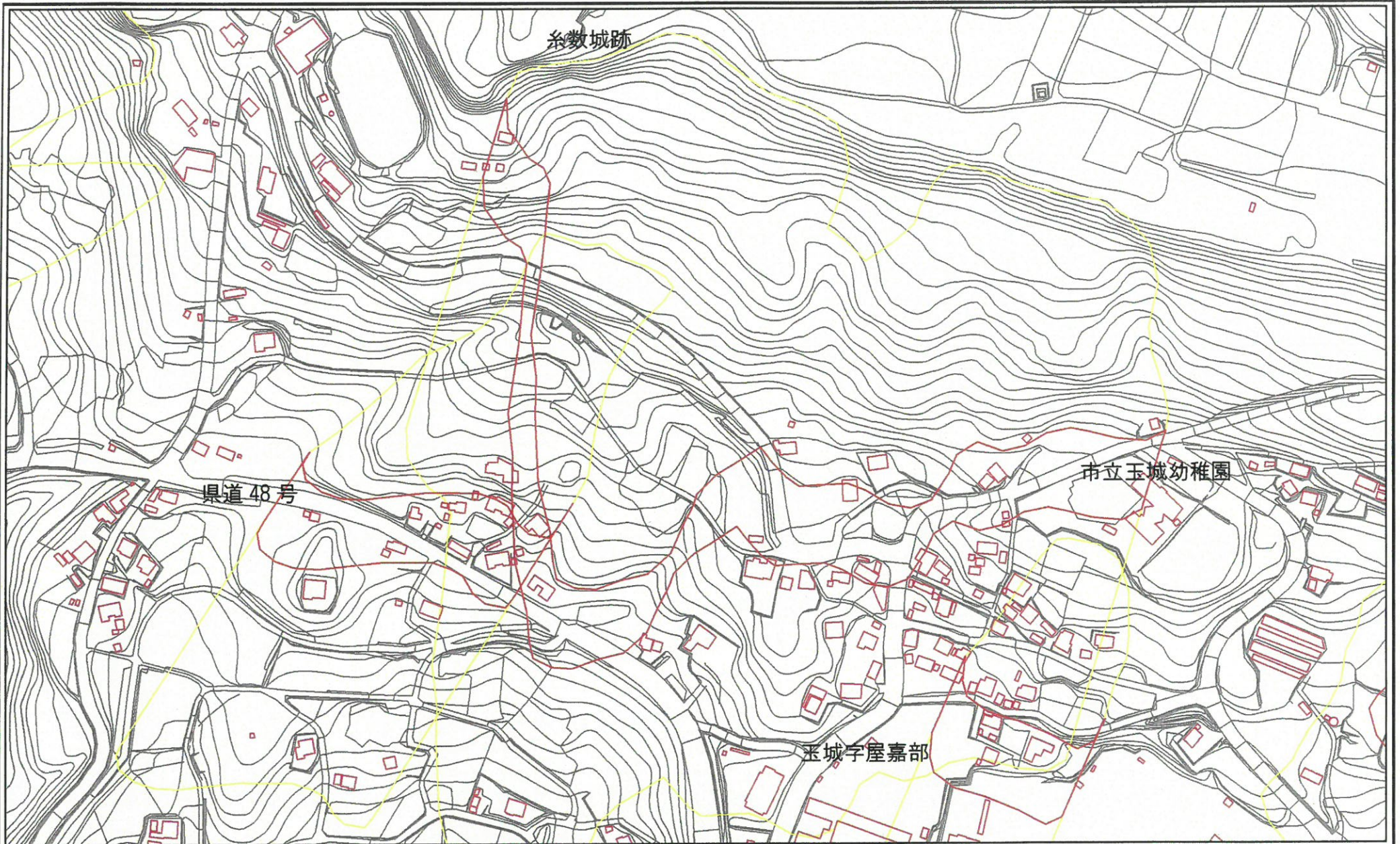



土砂災害警戒区域等の指定の公示に係る図書(その2)



様式-2 (地) 土砂災害警戒区域・土砂災害特別警戒区域図 (その1)	土砂災害防止法施行令 第二條の基礎に基き指定する 区域(土砂災害警戒区域)		N 縮尺 1:2,500	自然現象 の種類	地滑り	箇所番号	83	箇所名	富里
	土砂災害防止法施行令 第三條の基礎に基き指定する 区域(土砂災害特別警戒 区域)			告示番号	地滑り区域名	83B~83D	告示年月日	所在地	沖縄県 南城市 玉城字屋嘉部

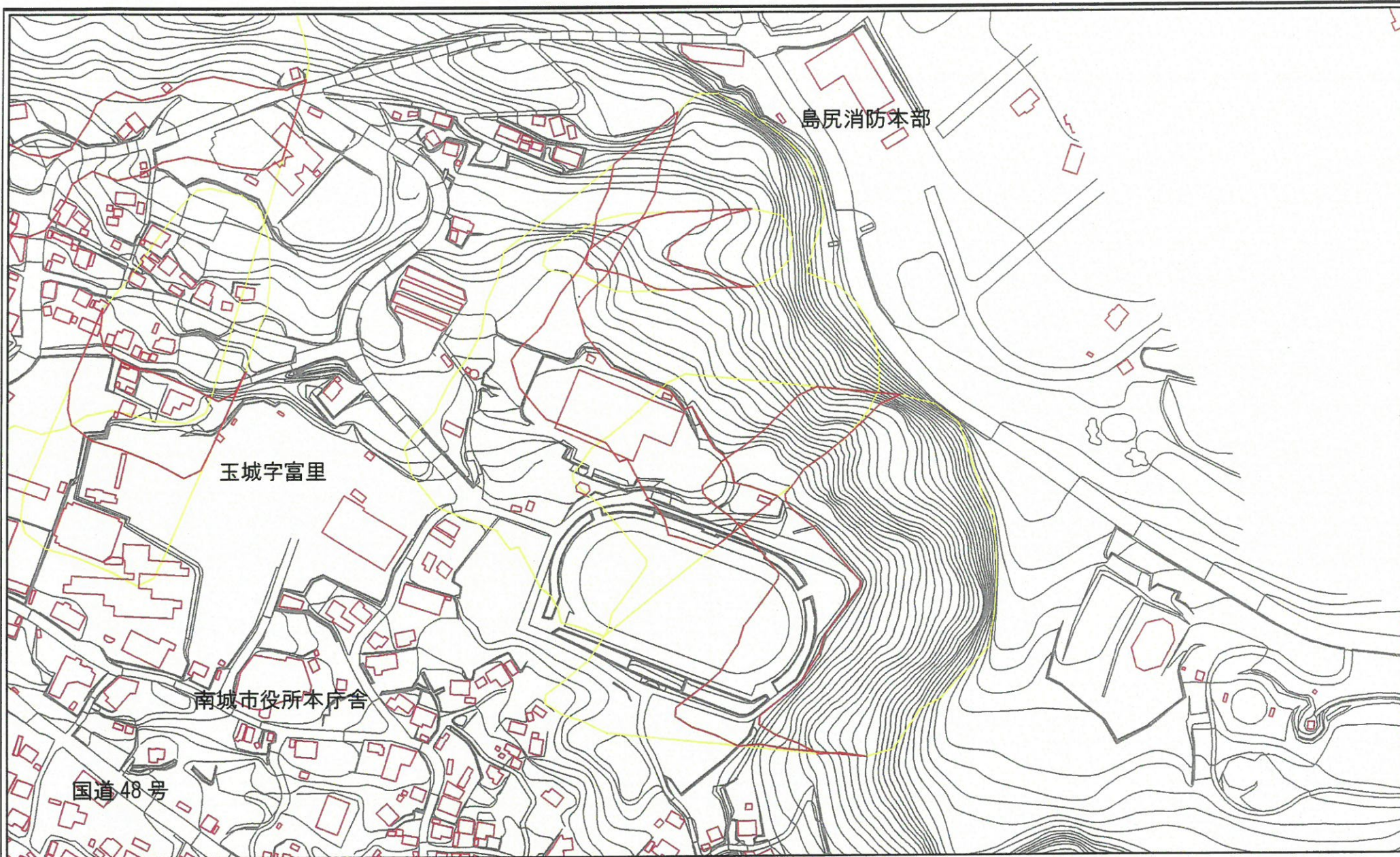
土砂災害警戒区域等の指定の公示に係る図書(その2-1)



様式-2-1 (地) 土砂災害警戒区域・土砂災害特別警戒区域図 (その2)


土砂災害防止法施行令第2条の基準に該当する区域(土砂災害警戒区域)		N 縮尺 12,500	自然現象の種類	地滑り	箇所番号	83	箇所名	富里
	土砂災害防止法施行令第3条の基準に該当する区域(土砂災害特別警戒区域)			告示番号	地滑り区域名		83B~83D	
			告示年月日	所在地		沖縄県 南城市 玉城字屋嘉部		

土砂災害警戒区域等の指定の公示に係る図書(その2)



様式-2(地)土砂災害警戒区域・土砂災害特別警戒区域 区域図(その1)	土砂災害防止法施行令 第二條の基準に該当する 区域(土砂災害警戒区域)		N 縮尺 12,500	自然現象 の種類	地滑り	箇所番号	83	箇所名	富里
	土砂災害防止法施行令 第三條の基準に該当する 区域(土砂災害特別警戒 区域)			告示番号	地滑り区域名	83E~83G			
	告示年月日	所在地		沖縄県 南城市 玉城字富里					

土砂災害警戒区域等の指定の公示に係る図書(その2-1)

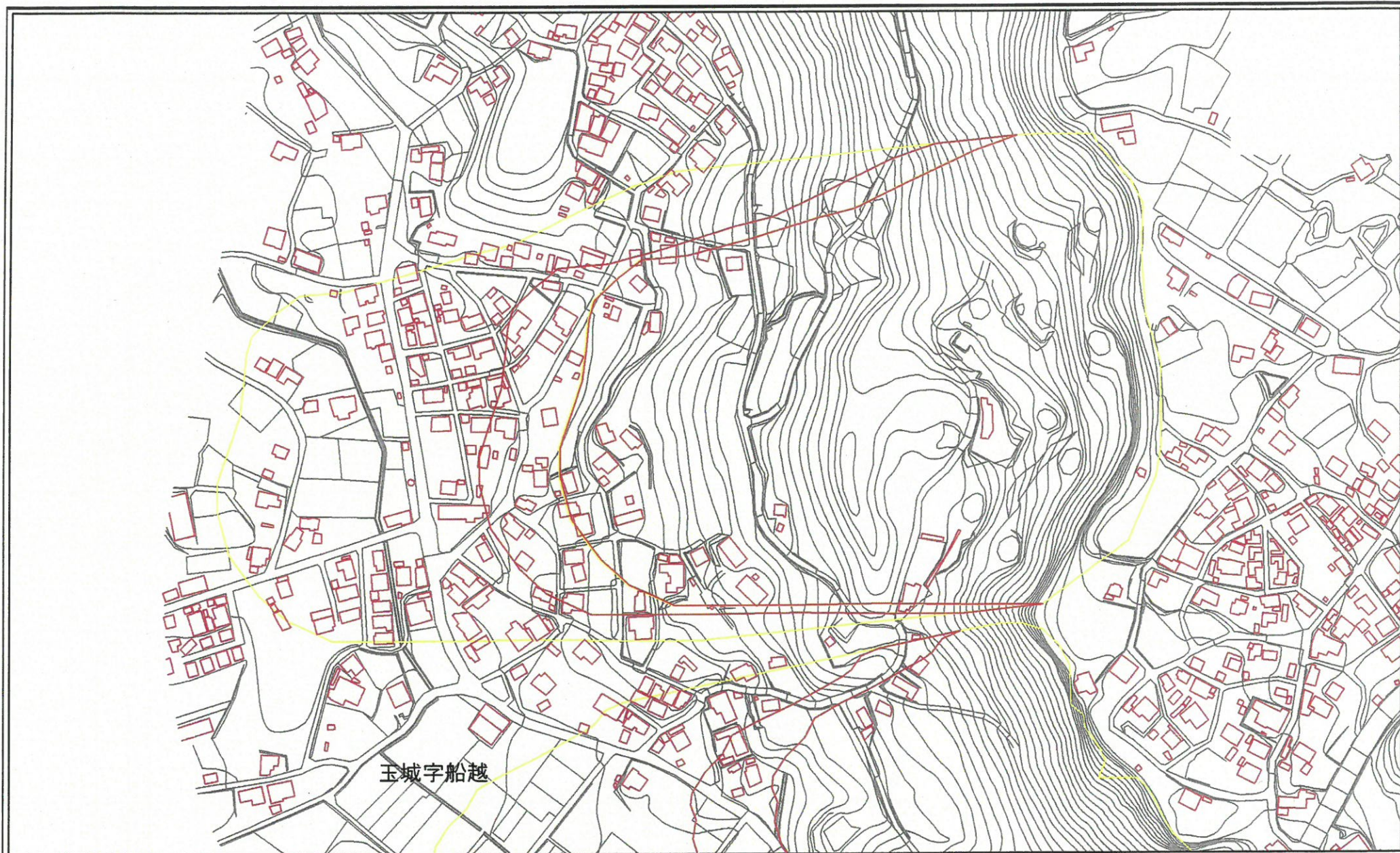


0 25 50 100
m

様式-2-1 (地) 土砂災害警戒区域・土砂災害特別警戒区域
区域図 (その2)

土砂災害防止法施行令 第二条の基準に該当する 区域(土砂災害警戒区域)		N 縮尺 12,500	自然現象 の種類	地滑り	箇所番号	83	箇所名	富里
	土砂災害防止法施行令 第三条の基準に該当する 区域(土砂災害特別警戒 区域)			告示番号		地滑り区域名	83E~83G	
			告示年月日		所在地	沖縄県 南城市 玉城字富里		

土砂災害警戒区域等の指定の公示に係る図書(その2)



玉城字船越

0 25 50 100
m

様式-2 (地) 土砂災害警戒区域・土砂災害特別警戒区域
区域図 (その1)

土砂災害防止法施行令
第二條の第三項に該当する
区域(土砂災害警戒区域)

土砂災害防止法施行令
第三條の第一項に該当する
区域(土砂災害特別警戒
区域)

縮尺
1:2,500

N

自然現象 の種類	地滑り	箇所番号	63	箇所名	富里
告示番号		地滑り区域名	63H		
告示年月日		所在地	沖縄県 南城市 玉城字船越		

土砂災害警戒区域等の指定の公示に係る図書(その2-1)



玉城字船越



様式-2-1 (地) 土砂災害警戒区域・土砂災害特別警戒区域図 (その2)

土砂災害防止法施行令
第二条の基準に該当する
区域(土砂災害警戒区域)



自然現象
の種類
地滑り
告示番号
告示年月日

告示番号
告示年月日

箇所番号
地滑り区域名
所在地

83
83H
沖縄県 南城市 玉城字船越

縮尺
1:2,500