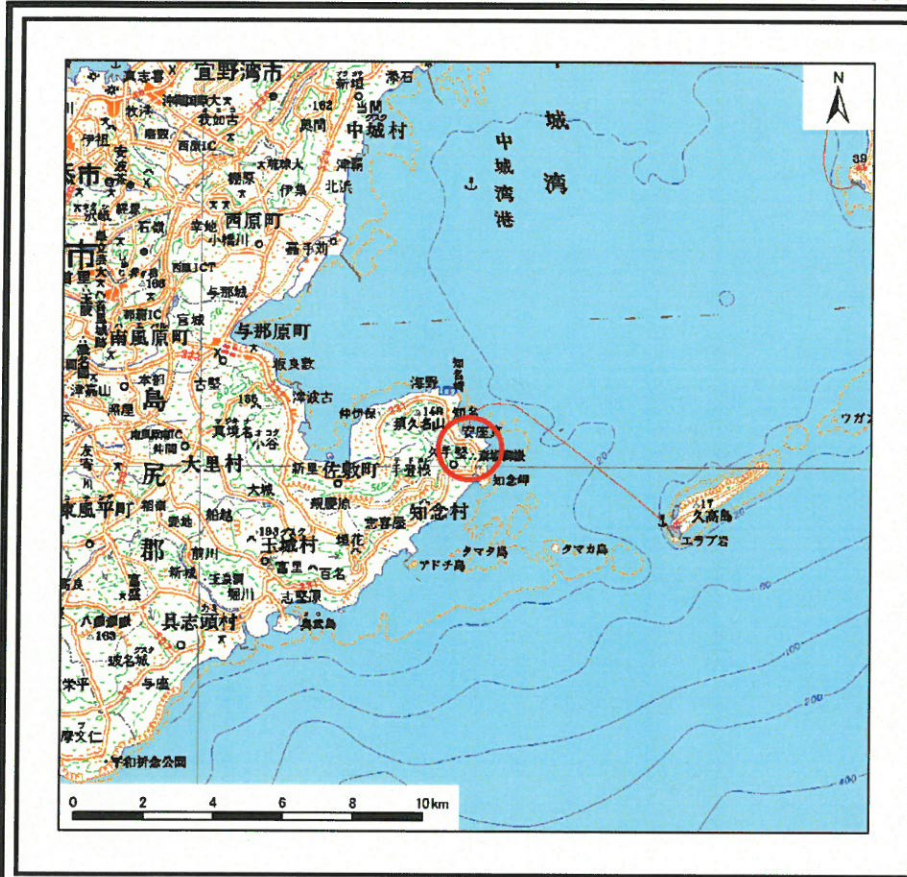
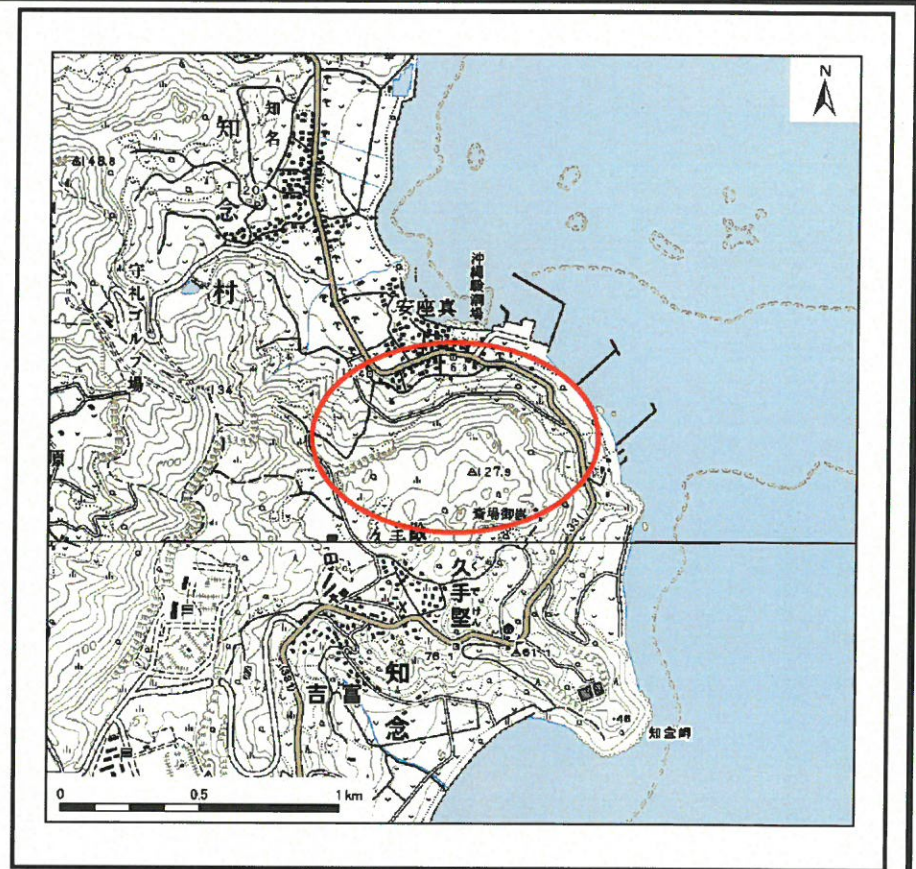


土砂災害警戒区域等の指定の公示に係る図書（その1）



(1/200,000)



(1/25,000)

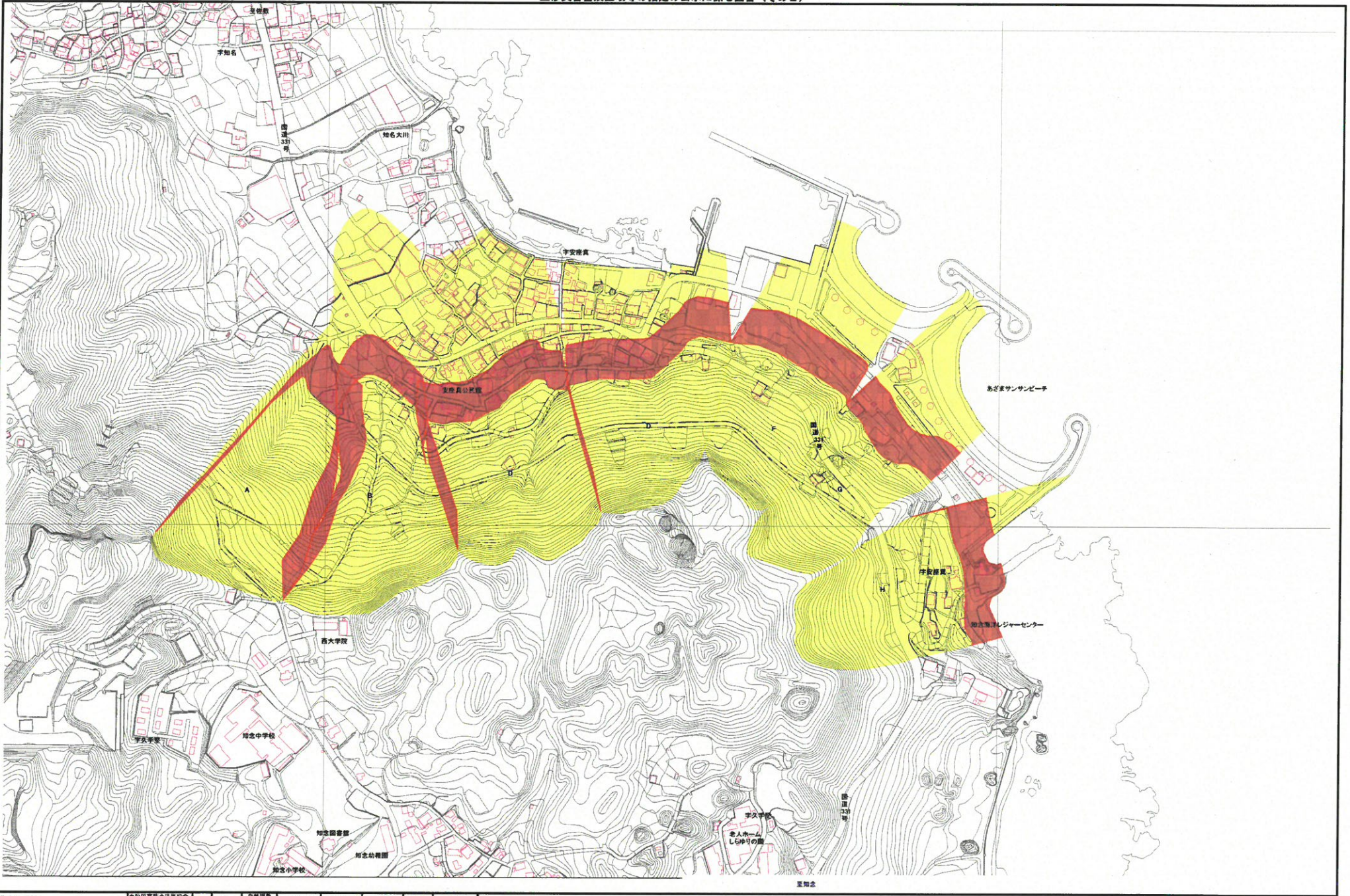
様式-1(地)

土砂災害警戒区域 位置図

自然現象の種類	地滑り
箇所番号	77
箇所名	安座真
地滑り区域名	A・B・C・D・E・F・G
所在地	沖縄県南城市知念字安座真

この地図は、国土地理院長の承認を得て、同院発行の数値地図200000(地図画像)及び数値地図25000(地図画像)を複製したものである。(承認番号 平20業複、第224号)

土砂災害警戒区域等の指定の公示に係る図書（その2）



様式-2 (第2)	土砂災害防止法施行令第2条の基準に該当する区域	自然現象の種類	地階シ	箇所番号	77	箇所名	宇安橋
土砂災害警戒区域・土砂災害特別警戒区域	土砂災害防止法施行令第31条の基準に該当する区域	図例	公表番号	地階シ区域名			
		1:2,500	公表年月日	所在地	沖縄県南城市知念宇安橋		