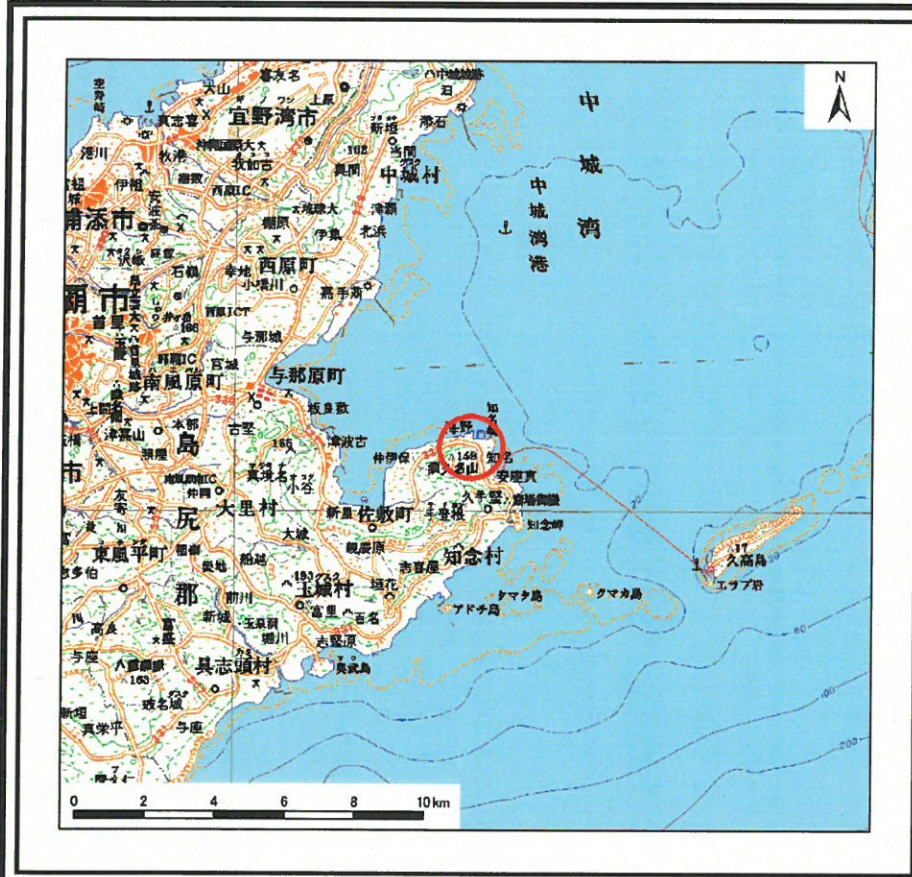
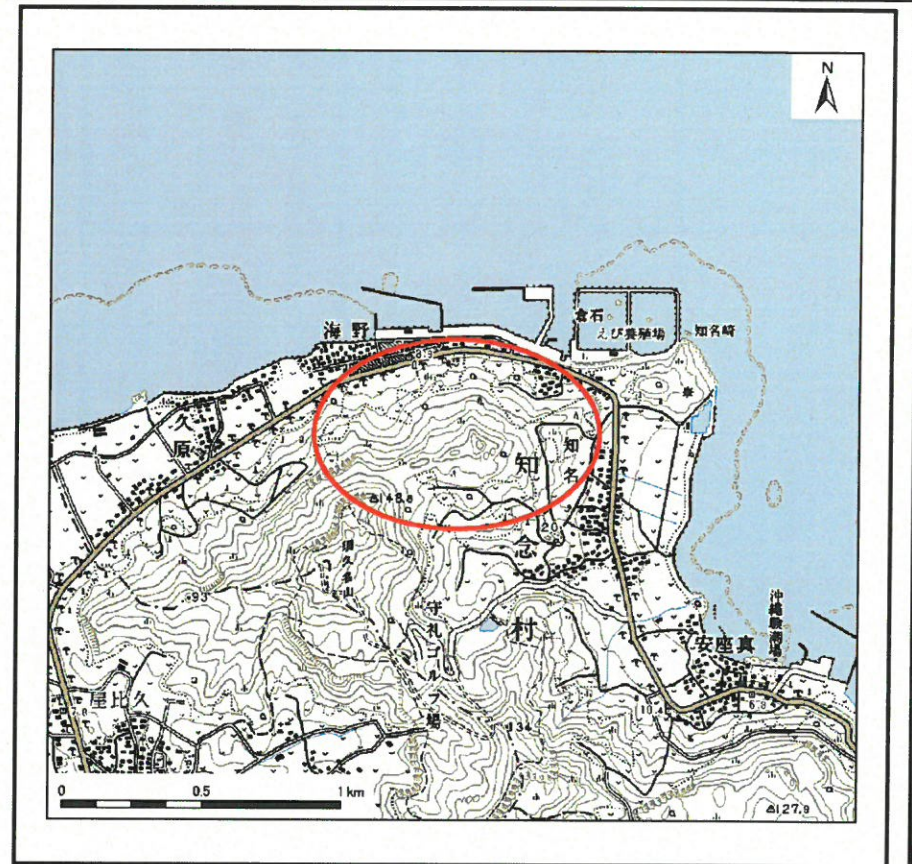


土砂災害警戒区域等の指定の公示に係る図書（その1）



(1/200,000)

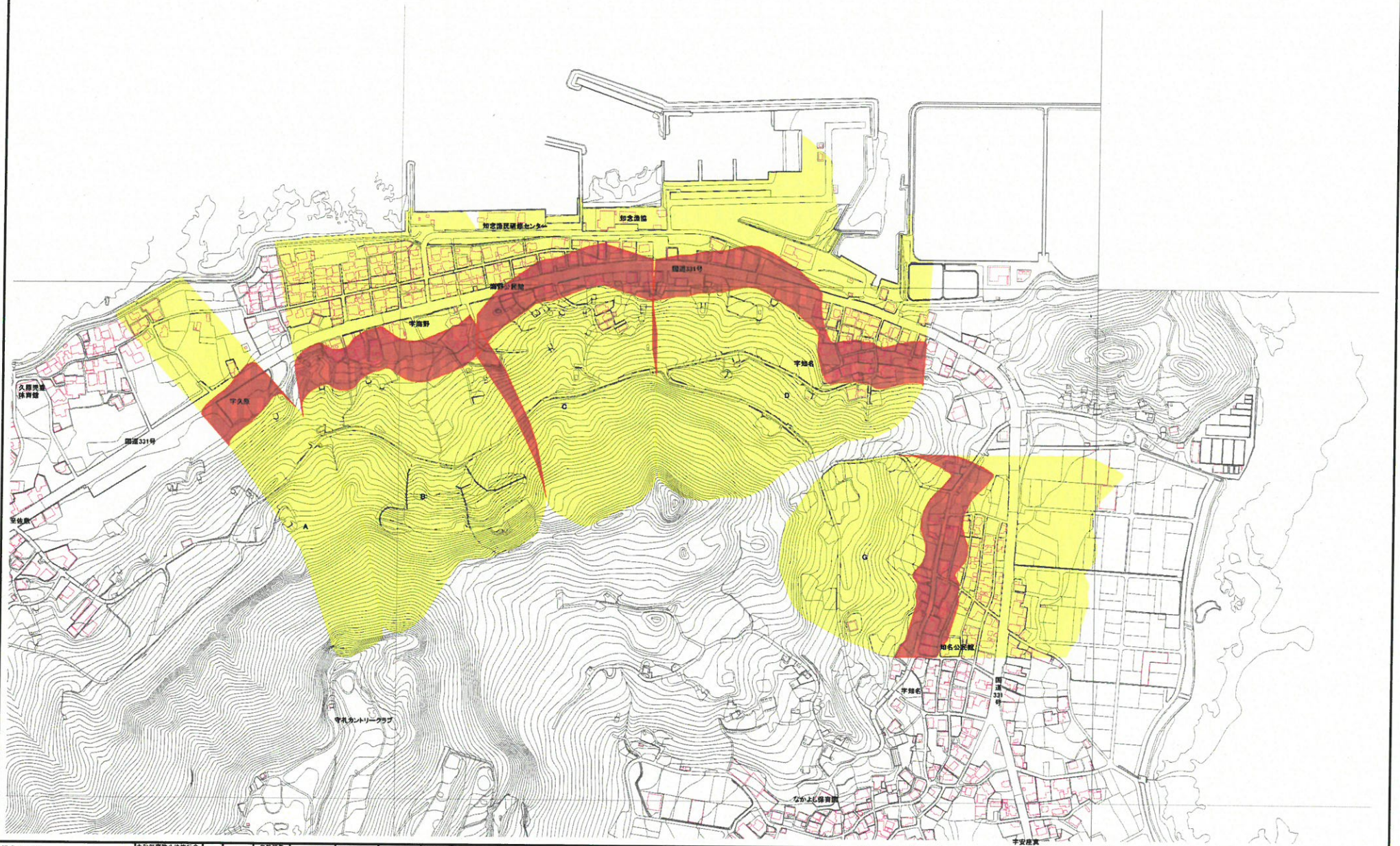


(1/25,000)

様式-1(地) 土砂災害警戒区域 位置図	自然現象の種類	地滑り
	箇所番号	76
	箇所名	知名(2)
	地滑り区域名	A・B・C・D・E
	所在地	沖縄県南城市知念字海野

この地図は、国土地理院長の承認を得て、同院発行の数値地図200000(地図画像)及び数値地図25000(地図画像)を複製したものである。(承認番号 平20業複、第224号)

土砂災害警戒区域等の指定の公示に係る図書（その2）



様式-2 (例) 土砂災害警戒区域・土砂災害特別警戒区域 区域図	土砂災害防止法施行令 第二条の基準に該当する 区域 土砂災害防止法施行令 第三条の基準に該当する 区域	自然災害 の種類 地滑り	地滑り 箇所番号 76	箇所名 知名(2)
縮尺 1:2,500	公表番号 公表年月日	地滑り区域名 所在地	沖縄県南城市知念宇治野	