








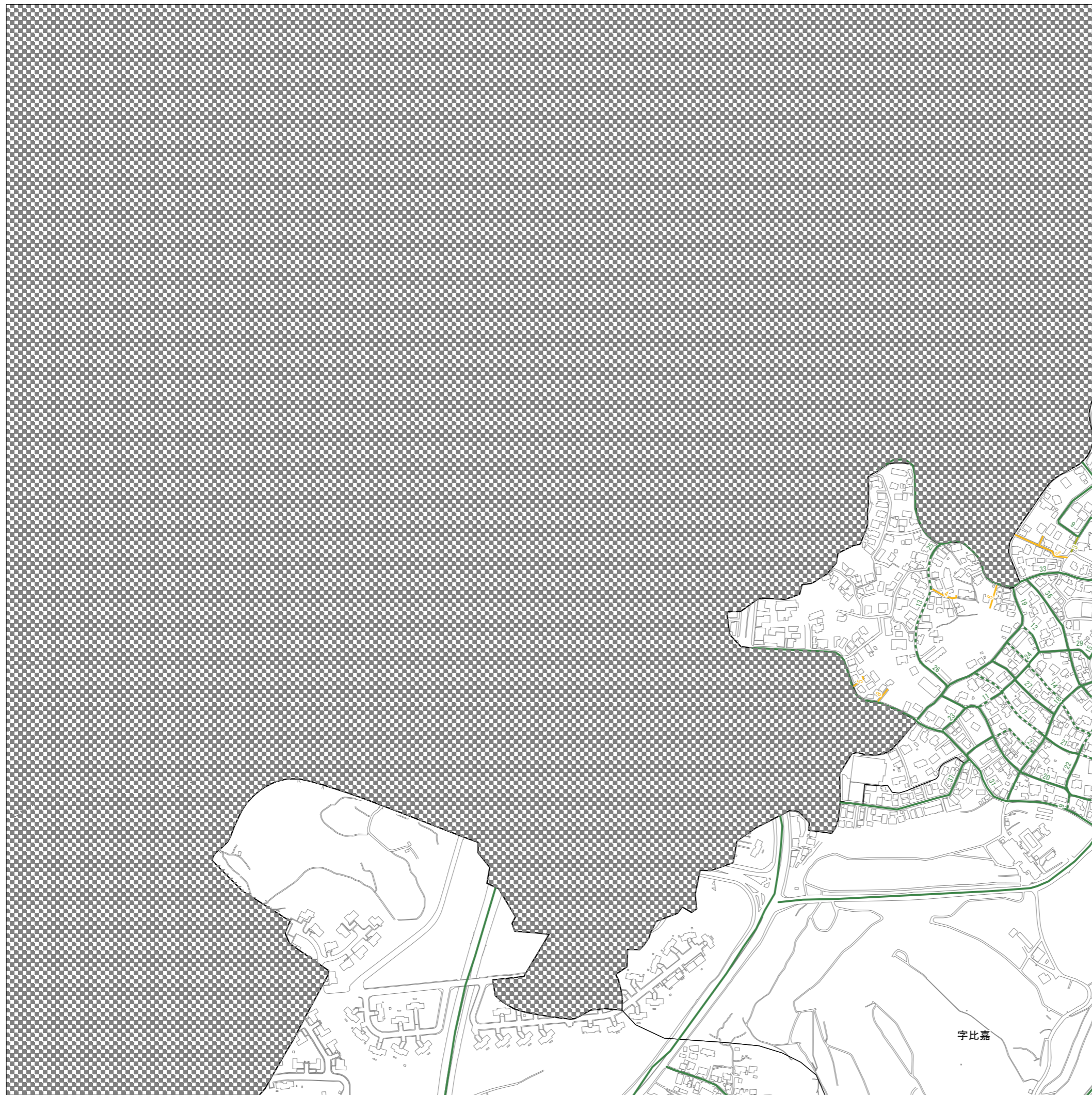
凡 例

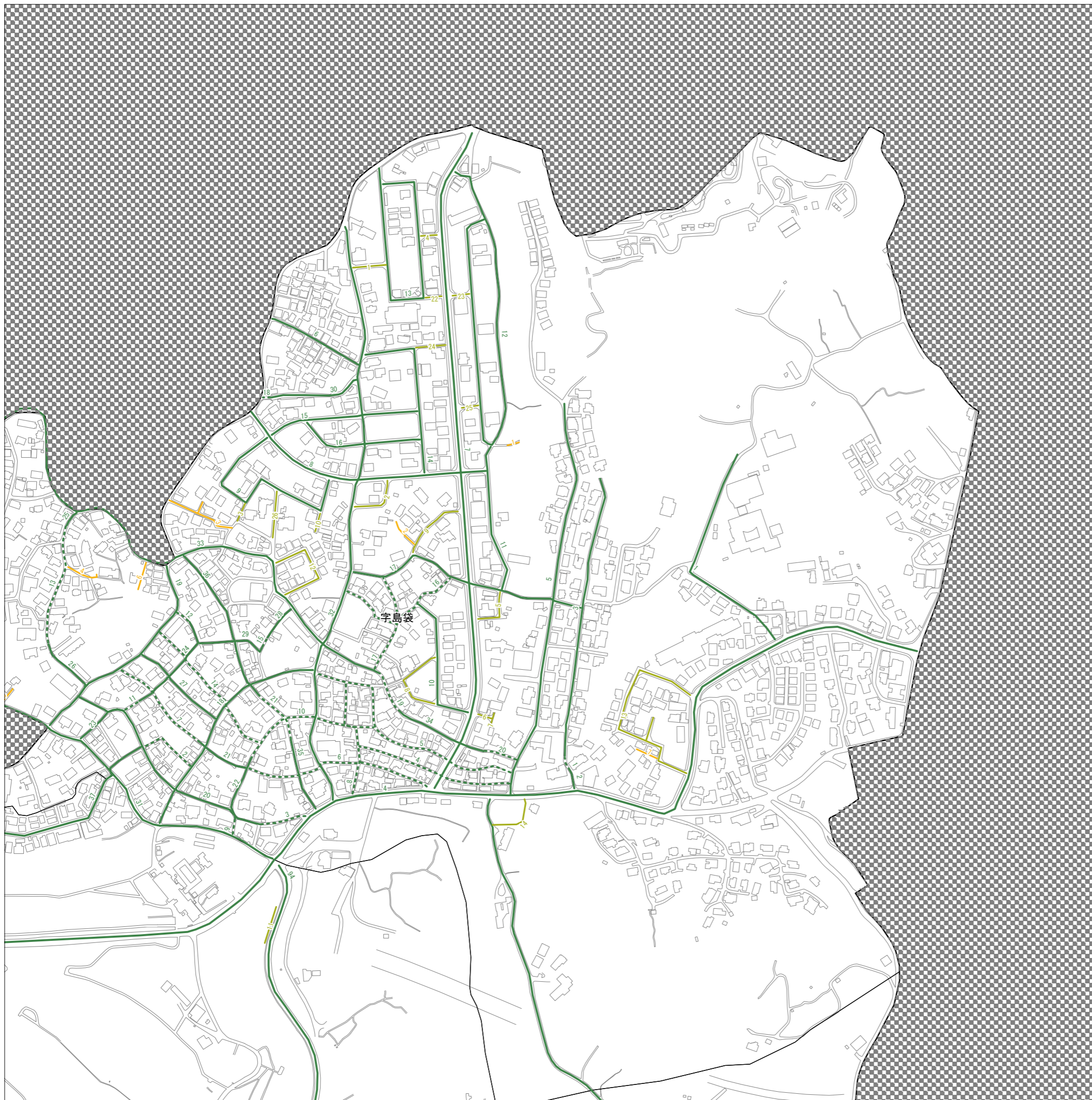
	国道・県道・村道
	2号道路
	3号道路
	4号道路
	5号道路
	2項道路
	4m未満の国道・県道・村道

注 意 事 項

1. 本指定道路マップ（以下、「本図」という。）の表示位置は管内の道路等の大まかな位置を示した参考図であり、その内容を証明するものではありません。
2. 本図は権利関係を確認する資料には使用できません。
3. 本図は参考として国・県・市町村道の位置を表示しています。各道路の詳細は、各々の道路管理者にご確認ください。
4. 現場と本図の内容に相違及び疑義がある場合は、所管土木事務所の担当職員までご確認ください。
5. 本図は誤植、誤記、現況との誤差を含む可能性や、現時点では未判定の道路もあります。追加、訂正及び廃止等に適宜見直しを行いますので、所管土木事務所の担当職員までご相談ください。
6. 本図は無断で複製、転用することを固く禁止します。
7. 本図の利用は自己の責任において行ってください。また、本図によって発生する直接又は間接の損失、損害等については、沖縄県は一切の責任を負いません。

■■お問い合わせ■■
中部土木事務所建築班
〒904-2155
沖縄県沖縄市美原1-6-34 中部合同庁舎3F
TEL : 098-894-6513
FAX : 098-937-2510





凡例








- 国道・県道・村道
- 2号道路
- 3号道路
- 4号道路
- 5号道路
- 2項道路
- - - 4m未満の国道・県道・村道

注意事項

1. 本指定道路マップ（以下、「本図」という。）の表示位置は管内の道路等の大まかな位置を示した参考図であり、その内容を証明するものではありません。
2. 本図は権利関係を確認する資料には使用できません。
3. 本図は参考として国・県・市町村道の位置を表示しています。各道路の詳細は、各々の道路管理者にご確認ください。
4. 現場と本図の内容に相違及び疑義がある場合は、所管土木事務所の担当職員までご確認ください。
5. 本図は誤植、誤記、現況との誤差を含む可能性や、現時点では未判定の道路もあります。追加、訂正及び廃止等に適宜見直しを行いますので、所管土木事務所の担当職員までご相談ください。
6. 本図は無断で複製、転用することを固く禁止します。
7. 本図の利用は自己の責任において行ってください。また、本図によって発生する直接又は間接の損失、損害等については、沖縄県は一切の責任を負いません。

■■お問い合わせ■■
 中部土木事務所建築班
 〒904-2155
 沖縄県沖縄市美原1-6-34 中部合同庁舎3F
 TEL : 098-894-6513
 FAX : 098-937-2510

凡 例

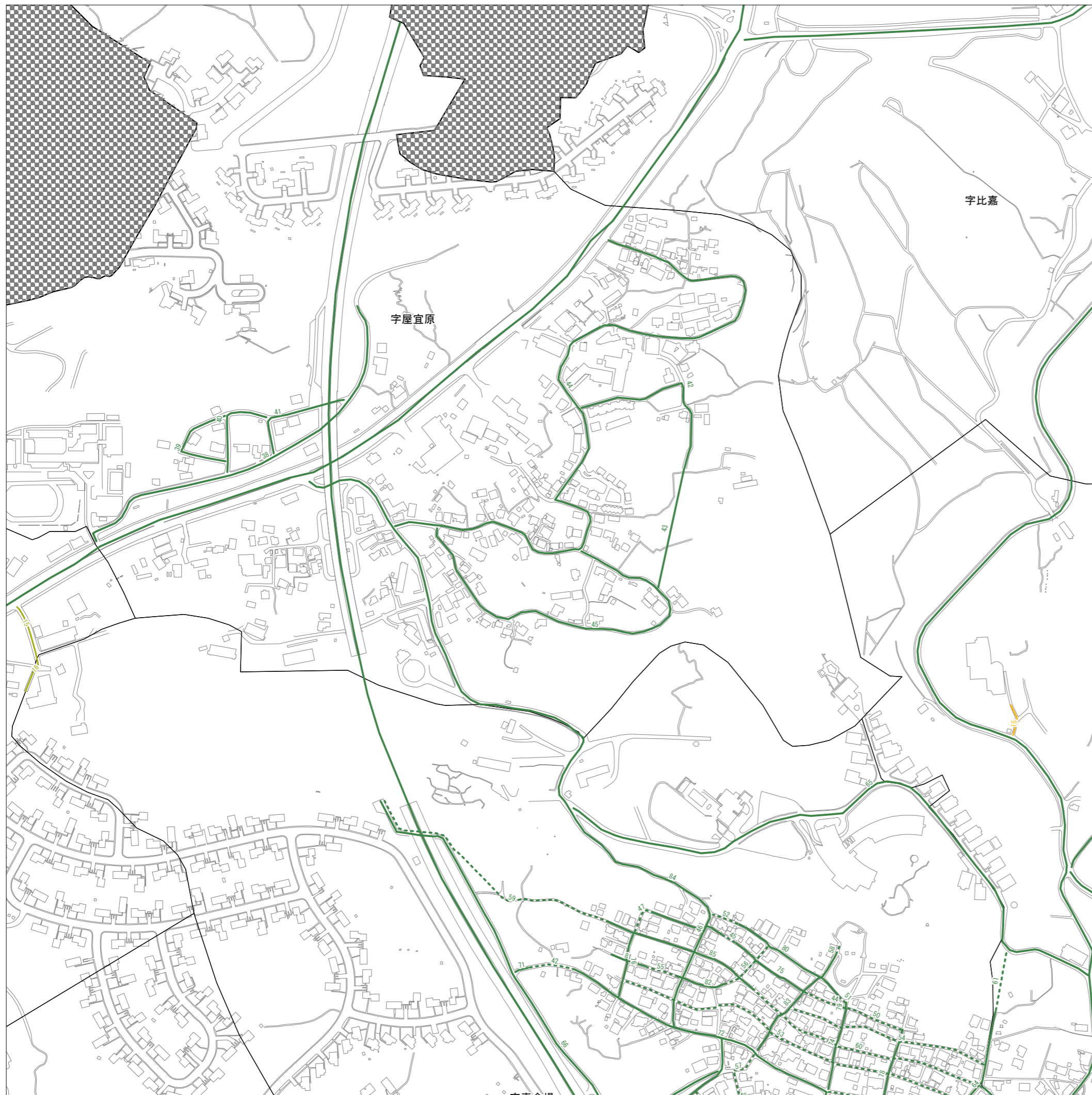
	国道・県道・村道
	2号道路
	3号道路
	4号道路
	5号道路
	2項道路
	4m未満の国道・県道・村道

注 意 事 項

1. 本指定道路マップ（以下、「本図」という。）の表示位置は管内の道路等の大まかな位置を示した参考図であり、その内容を証明するものではありません。
2. 本図は権利関係を確認する資料には使用できません。
3. 本図は参考として国・県・市町村道の位置を表示しています。各道路の詳細は、各々の道路管理者にご確認ください。
4. 現場と本図の内容に相違及び疑義がある場合は、所管土木事務所の担当職員までご確認ください。
5. 本図は誤植、誤記、現況との誤差を含む可能性や、現時点では未判定の道路もあります。追加、訂正及び廃止等に適宜見直しを行いますので、所管土木事務所の担当職員までご相談ください。
6. 本図は無断で複製、転用することを固く禁止します。
7. 本図の利用は自己の責任において行ってください。また、本図によって発生する直接又は間接の損失、損害等については、沖縄県は一切の責任を負いません。

■■お問い合わせ■■
 中部土木事務所建築班
 〒904-2155
 沖縄県沖縄市美原1-6-34 中部合同庁舎3F
 TEL : 098-894-6513
 FAX : 098-937-2510





凡例

- 国道・県道・村道
- 2号道路
- 3号道路
- 4号道路
- 5号道路
- 2項道路
- - - 4m未満の国道・県道・村道







注意事項

1. 本指定道路マップ（以下、「本図」という。）の表示位置は管内の道路等の大まかな位置を示した参考図であり、その内容を証明するものではありません。
2. 本図は権利関係を確認する資料には使用できません。
3. 本図は参考として国・県・市町村道の位置を表示しています。各道路の詳細は、各々の道路管理者にご確認ください。
4. 現場と本図の内容に相違及び疑義がある場合は、所管土木事務所の担当職員までご確認ください。
5. 本図は誤植、誤記、現況との誤差を含む可能性や、現時点では未判定の道路もあります。追加、訂正及び廃止等に適宜見直しを行いますので、所管土木事務所の担当職員までご相談ください。
6. 本図は無断で複製、転用することを固く禁止します。
7. 本図の利用は自己の責任において行ってください。また、本図によって発生する直接又は間接の損失、損害等については、沖縄県は一切の責任を負いません。

■■ お問い合わせ ■■
 中部土木事務所建築班
 〒904-2155
 沖縄県沖縄市美原1-6-34 中部合同庁舎3F
 TEL : 098-894-6513
 FAX : 098-937-2510



凡例

	国道・県道・村道
	2号道路
	3号道路
	4号道路
	5号道路
	2項道路
	4m未満の国道・県道・村道

注意事項

1. 本指定道路マップ（以下、「本図」という。）の表示位置は管内の道路等の大まかな位置を示した参考図であり、その内容を証明するものではありません。
2. 本図は権利関係を確認する資料には使用できません。
3. 本図は参考として国・県・市町村道の位置を表示しています。各道路の詳細は、各々の道路管理者にご確認ください。
4. 現場と本図の内容に相違及び疑義がある場合は、所管土木事務所の担当職員までご確認ください。
5. 本図は誤植、誤記、現況との誤差を含む可能性や、現時点では未判定の道路もあります。追加、訂正及び廃止等に適宜見直しを行いますので、所管土木事務所の担当職員までご相談ください。
6. 本図は無断で複製、転用することを固く禁止します。
7. 本図の利用は自己の責任において行ってください。また、本図によって発生する直接又は間接の損失、損害等については、沖縄県は一切の責任を負いません。

■お問い合わせ■
 中部土木事務所建築班
 〒904-2155
 沖縄県沖縄市美原1-6-34 中部合同庁舎3F
 TEL : 098-894-6513
 FAX : 098-937-2510