

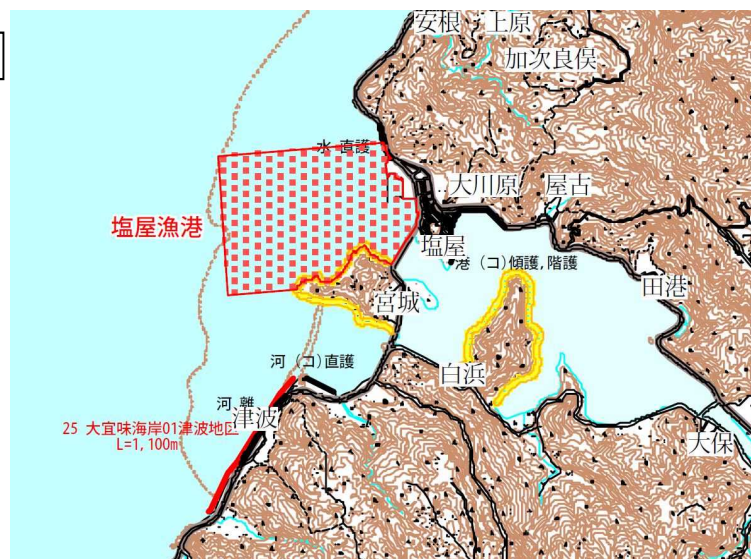
「琉球諸島沿岸海岸保全基本計画」海岸保全施設整備計画表 変更箇所
変更(追加)

整理 番号	図面 番号	海岸名	受益の地域		海岸保全施設の規模及び種類		国所管	管理者	保全区 域の指 定状況	整備状況	再整備	事業内容	整備イメージ	
			地域	状況	規模(m)	主な施設の種類								
169	港 48	塩屋港海岸01白浜地区	大宜味村	白浜	住宅地、その他	363	石積護岸	港湾局	県海岸防災課	×	新規	○	老朽化	環境と景観に配慮した波浪・高潮対策施設の整備を図る。

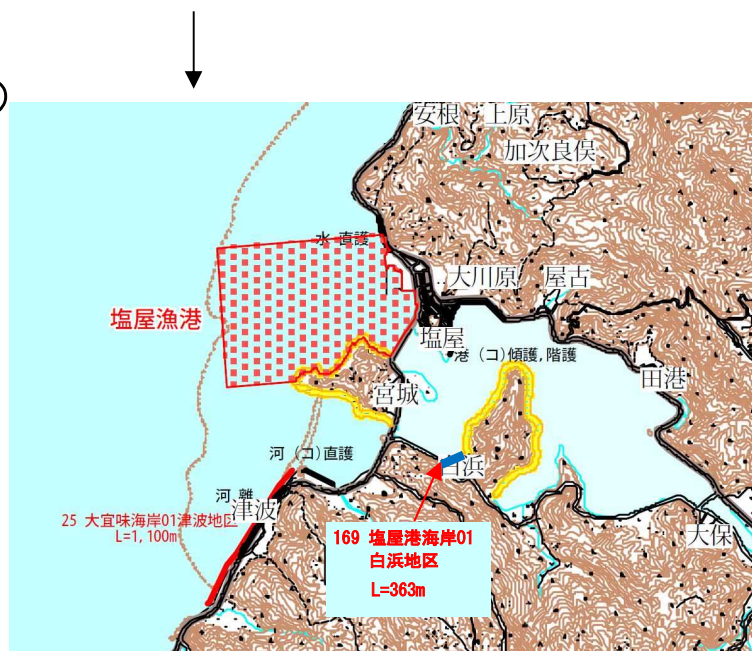
对照表
「琉球諸島沿岸海岸保全基本計画」海岸保全施設整備計画図

資料2

变更前



变更后(追加)

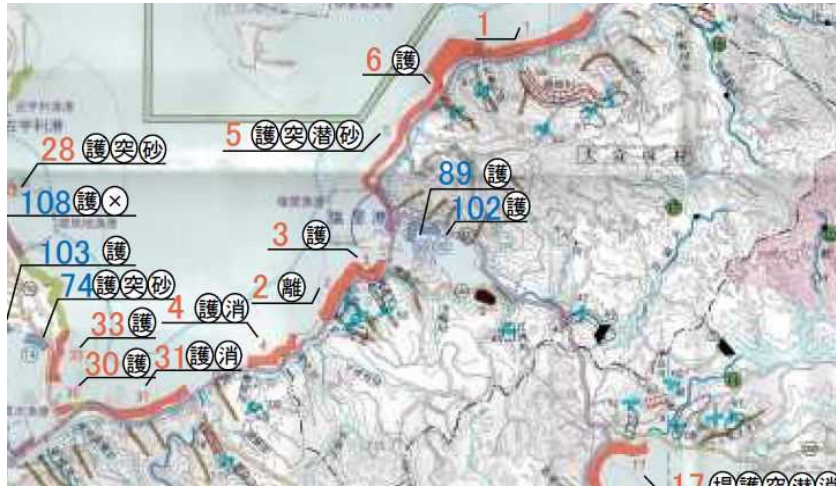


別表

港湾局

区域 番号	市町村名	海岸管理者 (所管)	区域	種類	新設 「◎」 改良 「○」	規模(現況)		規模(計画)		受益の地域 及びその状況		維持又は修繕の方法
			海岸名、地区海岸名 (地先)			延長等	天端高 (E L)	延長等	天端高 (E L)	地域	状況	
150	大宜味村	沖縄県 (港湾局)	塩屋港海岸(白浜地区)	護岸	○	363m	1.6m~2.6m	363m	2.5m	大宜味村	住宅地 その他	台風通過後に巡視を行う。 5年に1回程度の定期点検を 行う。

変更前



変更後(追加)

