

## 「琉球沿岸 海岸保全基本計画」変更表

## 変更(追加)

整理番号	図面番号	海岸名	受益の地域			海岸保全施設の規模及び種類		国所管	管理者	保全区域の指定状況	整備状況	再整備	事業内容	整備イメージ
			地域	状況	規模(m)	主な施設の種類の								
162	港 46	中城湾港海岸07佐敷地区 - 仲伊保西	南城市	仲伊保	住宅地	107	自然石護岸	港湾局	県海岸防災課	×	新規		老朽化	環境と景観に配慮した波浪・高潮対策施設の整備を図る。
163	港 47	中城湾港海岸04熱田地区	北中城村	熱田	住宅地	583	自然石護岸	港湾局	県海岸防災課	×	新規		老朽化	環境と景観に配慮した波浪・高潮対策施設の整備を図る。
164	河 46	東海岸01平良地区-平良	東村	平良	住宅地	625	自然石傾斜護岸、突堤、人工リーフ、養浜	水管理・国土保全局	県海岸防災課		整備中		高潮	環境と景観に配慮した波浪・高潮対策施設の整備を図る。
165	河 47	東海岸02平良地区-伊是名	東村	伊是名	住宅地	200	人工リーフ	水管理・国土保全局	県海岸防災課		整備中		高潮	環境と景観に配慮した波浪・高潮対策施設の整備を図る。

## 変更(変更)

## 現行

整理番号	図面番号	海岸名	受益の地域			海岸保全施設の規模及び種類		国所管	管理者	保全区域の指定状況	整備状況	再整備	事業内容	整備イメージ
			地域	状況	規模(m)	主な施設の種類の								
11	河 7	北谷海岸03宮城地区	北谷町	宮城	住宅地	1,450	堤防	河川局	県海岸防災課		整備中		高潮	防護を主として波浪・高潮対策施設の整備を図る。

## 変更後

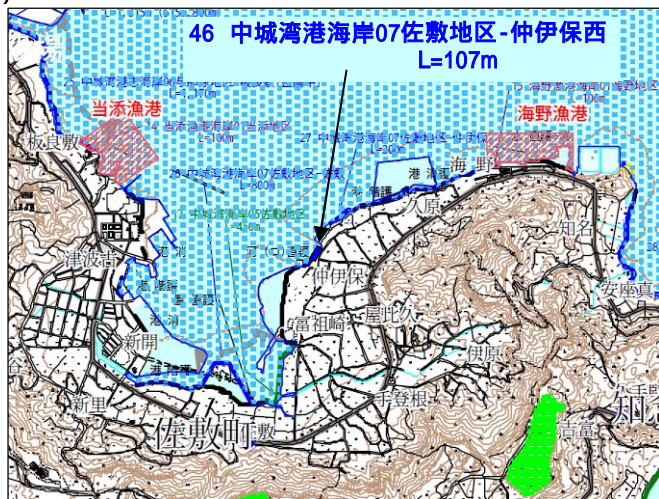
整理番号	図面番号	海岸名	受益の地域			海岸保全施設の規模及び種類		国所管	管理者	保全区域の指定状況	整備状況	再整備	事業内容	整備イメージ
			地域	状況	規模(m)	主な施設の種類の								
11	河 7	北谷海岸03宮城地区	北谷町	宮城	住宅地	1,540	堤防	水管理・国土保全局	県海岸防災課		整備中		高潮	利用と環境に配慮した波浪・高潮対策施設の整備を図る。

对照表  
「琉球諸島沿岸海岸保全基本計画」海岸保全施設整備計画図

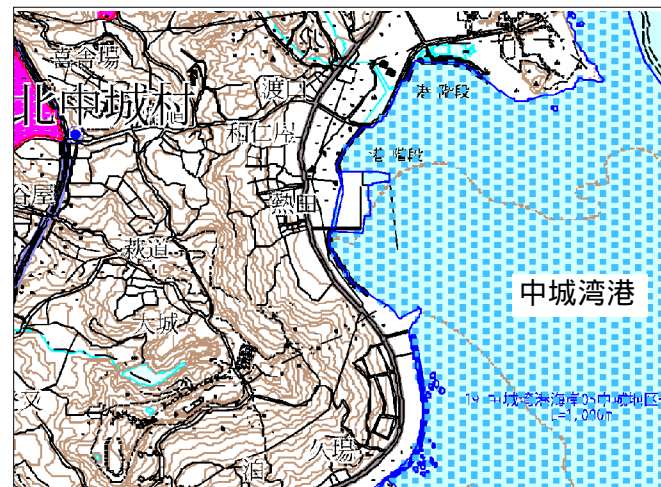
变更前



变更后(追加)



变更前



变更后(追加)



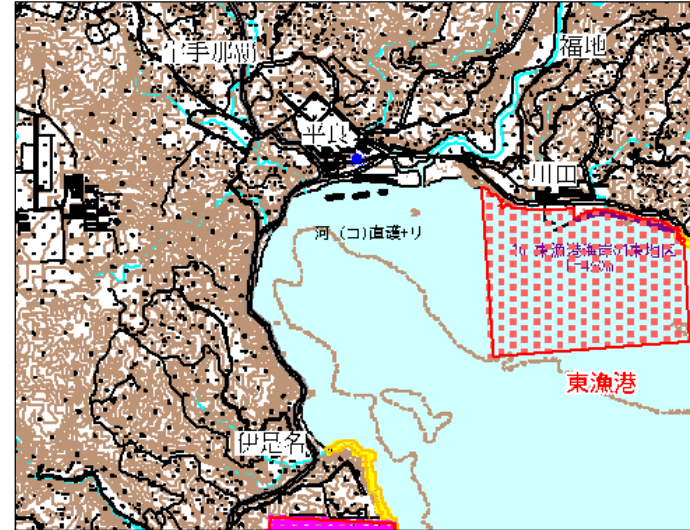
対照表  
「琉球諸島沿岸海岸保全基本計画」海岸保全施設整備計画図

資料2

現行



変更前



変更後



変更後(追加)

