




景観検討実施概要

事務所等	北部土木事務所 河川海岸班
事業名	塩屋港海岸(白浜地区)港湾老朽化対策緊急事業
業務名・工事名	塩屋港海岸(白浜地区)実施設計業務委託 (R3)
事業位置	大宜味村
事業分野	海岸事業
事業段階	設計段階
事業概要	<p>当該海岸は、大宜味村白浜地先に位置する海岸であり、築造後40年以上経過した直立型石積式護岸が整備してあるが、老朽化による石材の抜け、波返し工のズレ及び、コンクリートのひび割れ等が発生し老朽化が進行していることから、早急に老朽化対策を行う必要がある。</p> <p>【事業規模】 延長 L=189m</p>
景観検討実施状況	<p>H30. 11. 29 第 1 回景観検討会議 H31. 1. 31 地域住民アンケート H31. 4. 10 地域住民ワークショップ(1回目) H31. 5. 28 地域住民ワークショップ(2回目) R1. 9. 4 地域住民ワークショップ(3回目) R1. 10. 1 第 2 回景観検討会議 R5. 3. 14 第 3 回景観検討会議</p>
位置図・状況写真等	<div style="display: flex; justify-content: space-between;"> <div style="width: 45%;">  <p style="text-align: center;">位置図</p> <p>※別紙参照も可</p> </div> <div style="width: 50%;">   </div> </div>






景観検討実施概要

事務所等	北部土木事務所 都市港湾班
事業名	水納港 港湾改修事業
業務名・工事名	水納港港A護岸・防波堤（東）整備工事（R5-3）
事業位置	本部町瀬底地先
事業分野	港湾事業
事業段階	施工段階
事業概要	<p>水納港は、本部港渡久地地区との間に定期船を運航しており、水納島住民の生活航路、観光客の水納島へのアクセス航路として利用されている。物揚場施設が狭小で施設外に係留している状況があり、港内の静穏度も確保する必要がある。また、船舶への乗降において物揚場と大きな段差が生じており、危険な乗降となっている。これらの課題を解消するため、港湾事業を実施する。</p> <p>事業内容 航路・泊地（-2.5m）A=19,400m²、防波堤（東）L=175m 防波堤（西）L=110m、物揚場（-2.5m）L=30m 船揚場（-2.5m）L=25m、浮棧橋N=1基</p> <p>工事内容 A護岸 L=95m 整備、防波堤（東） L=20m 整備</p>
景観検討実施状況	平成30年1月23日 第1回景観アドバイス会議 平成30年2月28日 第1回地元住民意見交換会 平成30年3月9日 第2回景観アドバイス会議 平成30年3月15日 景観評価委員会 平成30年10月16日 第3回景観アドバイス会議 平成30年11月8日 第2回地元住民意見交換会 平成30年12月26日 第4回景観アドバイス会議 平成31年2月4日 景観評価委員会 令和3年11月24日 第5回景観アドバイス会議 令和4年1月26日 第6回景観アドバイス会議 令和4年2月15日 景観評価委員会 令和6年3月1日 第1回景観アドバイス会議 令和6年3月26日 景観評価委員会
位置図・状況写真等	  

景観検討実施概要

事務所等	南部土木事務所 街路公園班
事業名	那覇広域都市計画道路事業 3・4・85号龍潭線
業務名・工事名	龍潭線設計業務委託 (R4-1)
事業位置	那覇市
事業分野	道路事業
事業段階	設計段階
事業概要	<p>【事業概要】 3・4・85号 龍潭線は、那覇市首里の山川交差点を起点に鳥堀交差点に至る延長約1,210mの県道で、円滑な交通流の確保と快適な歩行者空間の形成を目的とした事業である。</p> <p>【事業規模】 延長：L=約1,210m、幅員：16m、車線の数 2車線</p> <p>【業務概要】 延長：L=約110m</p> <ul style="list-style-type: none"> ・ 龍潭線の井戸遺構の修景設計 ・ 龍潭線の電線共同溝設計
景観検討実施状況	<p>過年度より那覇市景観審議会、中城御殿跡地整備検討委員会、首里杜地区まちづくり推進協議会で検討を行っている。</p> <ul style="list-style-type: none"> ・ R5.6.12 第1回中城御殿跡地整備検討委員会で沖縄県方針を説明 ・ R6年度 文化財課調査及び修景工事実施【予定】
位置図・状況写真等	<div style="display: flex; justify-content: space-between;"> <div style="width: 45%;">  <p style="text-align: center;">位置図</p> </div> <div style="width: 50%;">   </div> </div>

景観検討実施概要

事務所等	八重山土木事務所 河川都市港湾班
事業名	川平海岸 海岸堤防等老朽化対策緊急事業
業務名・工事名	【仮称】川平海岸改修工事 (R5)
事業位置	石垣市川平
事業分野	海岸
事業段階	施工段階
事業概要	<p>川平海岸は石垣島本島の川平湾に位置し、既設堤防背後には真珠養殖場や民家等が密集している。現状の海岸保全施設は、復帰前（琉球政府時代）に築造された石積み式護岸が整備されているが、築造後50余年を経過しており、老朽化による水叩き沈下、空洞化などの劣化が顕著にみられる。</p> <p>堤防の防護機能の低下が進行し、高潮時には背後地の浸水被害が想定されることから、堤防改修により海岸保全施設の回復及び天端高さ嵩上げによる防護機能の強化を図り、背後地の人命・財産を防護する。</p>
景観検討実施状況	<p>○H29川平海岸予備設計業務委託 H29. 11. 24 平成29年度第1回景観アドバイス会議 H30. 01. 24 平成29年度第2回景観アドバイス会議 H30. 03. 15 平成29年度第3回沖縄県景観評価委員会 H30. 10. 16 平成30年度第1回景観アドバイス会議 H30. 12. 26 平成30年度第2回景観アドバイス会議 H31. 02. 04 平成30年度第2回沖縄県景観評価委員会</p> <p>○R2川平海岸実施設計業務委託 R2. 11. 25 令和2年度第1回景観アドバイス会議 R3. 01. 28 令和2年度第2回景観アドバイス会議 R3. 02. 17 令和2年度第3回沖縄県景観評価委員会</p> <p>○川平海岸設計業務委託 (R5) R5. 12. 18 令和5年度第1回景観アドバイス会議 R6. 3. 1 令和5年度第2回景観アドバイス会議 R6. 3. 26 令和5年度第2回沖縄県景観評価委員会</p>
位置図・状況写真等	<div style="display: flex; justify-content: space-between;"> <div style="width: 45%;"> <p>位置図</p>  <p>川平海岸</p> </div> <div style="width: 45%;"> <p>状況写真</p>  </div> </div> <div style="display: flex; justify-content: space-between; margin-top: 10px;"> <div style="width: 45%;"> <p>事業箇所</p>  <p>川平風致公園</p> <p>川平湾</p> <p>川平海岸 L=100m</p> </div> <div style="width: 45%;">   </div> </div>

景観検討実施概要

事務所等	都市計画・モノレール課 都市モノレール室
事業名	沖縄都市モノレール輸送力増強事業（インフラ部）
業務名・工事名	那覇空港線設計業務委託（R5）
事業位置	那覇市 安次嶺
事業分野	道路
事業段階	設計段階
事業概要	<p>モノレールの車両3両化事業に伴い、沖縄都市モノレール本線と沖縄都市モノレール株式会社が整備する新車両基地を繋ぐため、本線上の分岐器追加設置及び新車両基地へ至る引き込み線（軌道桁、支柱）を整備する事業である。</p> <p>【事業規模】 延長 L=230m（軌道延長）</p>
景観検討実施状況	<p>R4.11.22 第1回 都市計画・モノレール課景観検討会議 R4.11.24 第1回 景観アドバイス会議 R5.1.25 第2回 都市計画・モノレール課景観検討会議 R5.2.3 第2回 景観アドバイス会議 R5.3 景観評価委員会</p>
位置図・状況写真等	<div style="display: flex; justify-content: space-around; align-items: center;"> <div style="text-align: center;">  <p>事業箇所</p> <p>位置図</p> </div> <div style="text-align: center;">  <p>現況写真（R6.2）</p> </div> <div style="text-align: center;">  <p>イメージ図</p> </div> </div>

景観検討実施概要

事務所等	首里城復興課
事業名	中城御殿跡地整備事業
業務名・工事名	令和5年度中城御殿御内原・表御殿西側エリア設計業務委託
事業位置	那覇市首里（首里城公園区域内）
事業分野	公共建築、公園
事業段階	設計段階
事業概要	<p>令和3年度に改定し展示計画や防災計画を見直した「中城御殿跡地整備基本計」に基づき、首里城公園内の中城御殿及び松崎馬場の公園施設の調査設計を行うものである。また、調査設計を進めるにあたり、有識者や関係機関で組織する「中城御殿跡地整備検討委員会」を実施し、意見を反映させて設計を取りまとめるものとする。</p> <p>【事業規模】 敷地面積 11,330㎡、建物延べ床面積 3,870㎡ 龍潭外周延長 約650m、松崎馬場園路延長 約200m</p>
景観検討実施状況	<p>【令和5年度中城御殿跡地整備検討委員会 実施状況】</p> <p>R5.6.2 第1回 検討委員会 R5.10.20 第1回 検討部会 R5.11.28 第2回 検討部会 R5.12.20 第2回 検討委員会 R6.1.31 第3回 検討部会 R6.5月 第3回 検討委員会 ※予定</p>
位置図・状況写真等	<div style="display: flex; flex-direction: column;"> <div style="margin-bottom: 10px;"> <p>位置図</p>  </div> <div> <p>整備イメージ</p>  <div style="display: flex; flex-wrap: wrap; margin-top: 10px;"> <div style="width: 50%; border: 1px solid blue; padding: 5px; margin-right: 5px;"> <p>御内原エリア (展示・収蔵、管理) 〔往時は大御殿、御内原〕</p> <ul style="list-style-type: none"> ● RC造、外観再現（不燃仕様） ● 展示・収蔵機能、管理・バックヤード ● 温湿度管理・虫害対策 </div> <div style="width: 50%; border: 1px solid green; padding: 5px; margin-right: 5px;"> <p>上之御殿エリア (往時は別宅（上之御殿）)</p> <ul style="list-style-type: none"> ● 琉球庭園と緑地の整備 ● 遺構の保全、公開 </div> <div style="width: 50%; border: 1px solid blue; padding: 5px; margin-right: 5px;"> <p>表御殿西側エリア (導入/体験・交流) 〔往時は王家関連の役人詰所や台所等〕</p> <ul style="list-style-type: none"> ● RC造・外観再現（不燃仕様） ● 施設案内、体験・交流、便益 </div> <div style="width: 50%; border: 1px solid red; padding: 5px;"> <p>表御殿東側エリア (展示・鑑賞) 〔往時は御番所、御広間・御書院、庭園等〕</p> <ul style="list-style-type: none"> ● 木造建物・琉球庭園の復元（施設そのものが展示物） ● 鑑賞・休憩、体験 </div> </div> </div> </div>

景観検討実施概要

事務所等	首里城復興課
事業名	首里城公園管理棟増築・改修工事
業務名・工事名	首里城公園管理センター増築等工事実施設計業務
事業位置	那覇市首里（首里城公園区域内）
事業分野	公共建築
事業段階	設計段階
事業概要	<p>首里城公園管理センターは首里城公園の県営区域内に位置し、首里城公園全体の管理棟として平成9年に完成した。 首里城火災を踏まえ、公園全体の統括機能の強化のため、既存の管理棟の敷地内に増築する。</p> <p>【事業規模】 敷地面積 2,345㎡ 延べ床面積 1,022㎡ （内、増築面積：477㎡）</p>
景観検討実施状況	<p>R5. 11. 13 第1回景観アドバイス会議 R5. 12. 12 首里城公園管理体制構築検討委員会（意見交換会） R6. 1. 12 第2回景観アドバイス会議 R6. 1. 18 首里城公園管理体制構築検討委員会（第2回） R6. 2. 14 沖縄県景観評価委員会 R6. 2. 29 首里城公園管理体制構築検討委員会（第3回）</p>
位置図・状況写真等	<div style="display: flex; flex-wrap: wrap;"> <div style="width: 50%;"> <p>位置図</p> <p>位置図</p> </div> <div style="width: 50%;"> <p>現況写真(既存)</p> </div> <div style="width: 50%;"> <p>現況写真(増築予定地)</p> </div> <div style="width: 50%;"> <p>完成時の見え方イメージ</p> </div> </div> <p>位置図・状況写真等</p>

景観検討実施概要

事務所等	施設建築課
事業名	県営高原団地建替事業
業務名・工事名	県営高原団地建替工事（第2期）実施設計業務
事業位置	沖縄市字高原
事業分野	公共建築
事業段階	施行段階
事業概要	<p>県営高原団地は沖縄市南部の高原地区に位置し、昭和53年度に建設された総戸数248戸のRC造中層集合住宅14棟及び集会所で構成されている。同団地は築後約40年以上が経過し、構造・避難の安全性及び居住性などの住機能が低下していることから、居住水準及び住環境の向上を図るため、建替事業を行う。</p> <p>（建替前） 鉄筋コンクリート造4階建て 14棟248戸 （建替後） 鉄筋コンクリート造9・11・12階建て 3棟290戸（3期に分けて実施）</p>
景観検討実施状況	<p>R1. 10. 21 入居者向け事業計画説明会（書面開催）を実施 R1. 12. 15 実施設計業務着手（第1期） R4. 3. 16 建替工事着手（第1期） R5. 3. 30 実施設計業務着手（第2期） R5. 11. 13 R5第1回景観アドバイス会議</p>
位置図・状況写真等	<p>位置図</p> <p>完成イメージパース</p> <p>2期実施設計</p> <p>現場写真</p>

景観検討実施概要

事務所等	施設建築課
事業名	県営砂辺団地建替事業
業務名・工事名	県営砂辺団地建替工事（第1期）実施設計業務
事業位置	北谷町字宮城
事業分野	公共建築
事業段階	設計段階
事業概要	<p>県営砂辺団地は北谷町北西部の宮城地区に位置し、昭和52年度から昭和56年度に建設された総戸数264戸のRC造中層集合住宅15棟及び集会所で構成されている。同団地は築後約40年以上が経過し、構造・避難の安全性及び居住性などの住機能が低下していることから、居住水準及び住環境の向上を図るため、建替事業を行う。</p> <p>（建替前） 鉄筋コンクリート造4階建て 15棟264戸 （建替後） 鉄筋コンクリート造10階建て 3棟290戸（4期に分けて実施）</p>
景観検討実施状況	<p>R3. 2. 17 R2第2回景観アドバイス会議 R4. 3. 08 入居者向け事業計画説明会（書面開催）を実施 R4. 9. 10 実施設計業務着手 R5. 1. 19 R4第3回景観アドバイス会議 R5. 11. 2 R5第1回景観アドバイス会議</p>
位置図・状況写真等	<div style="display: flex; justify-content: space-between;"> <div style="width: 45%;">  <p style="text-align: center;">位置図</p> </div> <div style="width: 45%;">  <p style="text-align: center;">完成イメージパース</p> </div> </div> <div style="margin-top: 10px;">  <p style="text-align: center;">現場写真</p> </div>