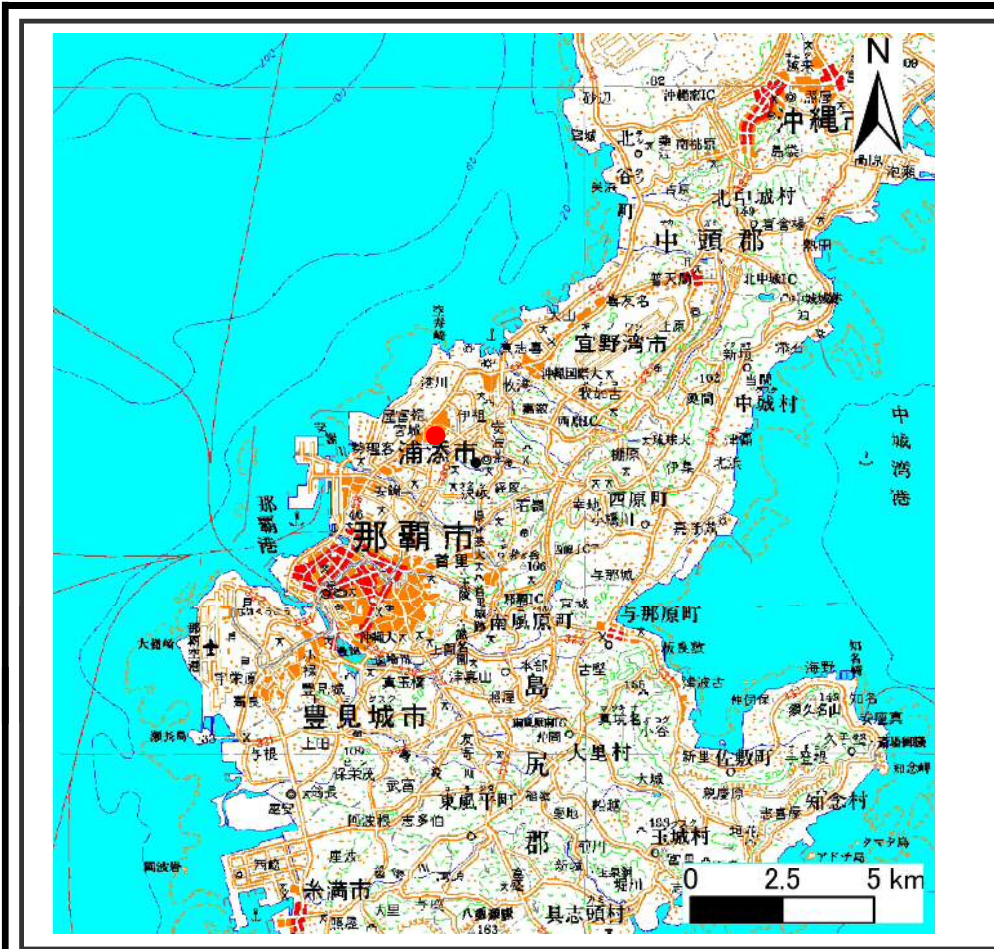
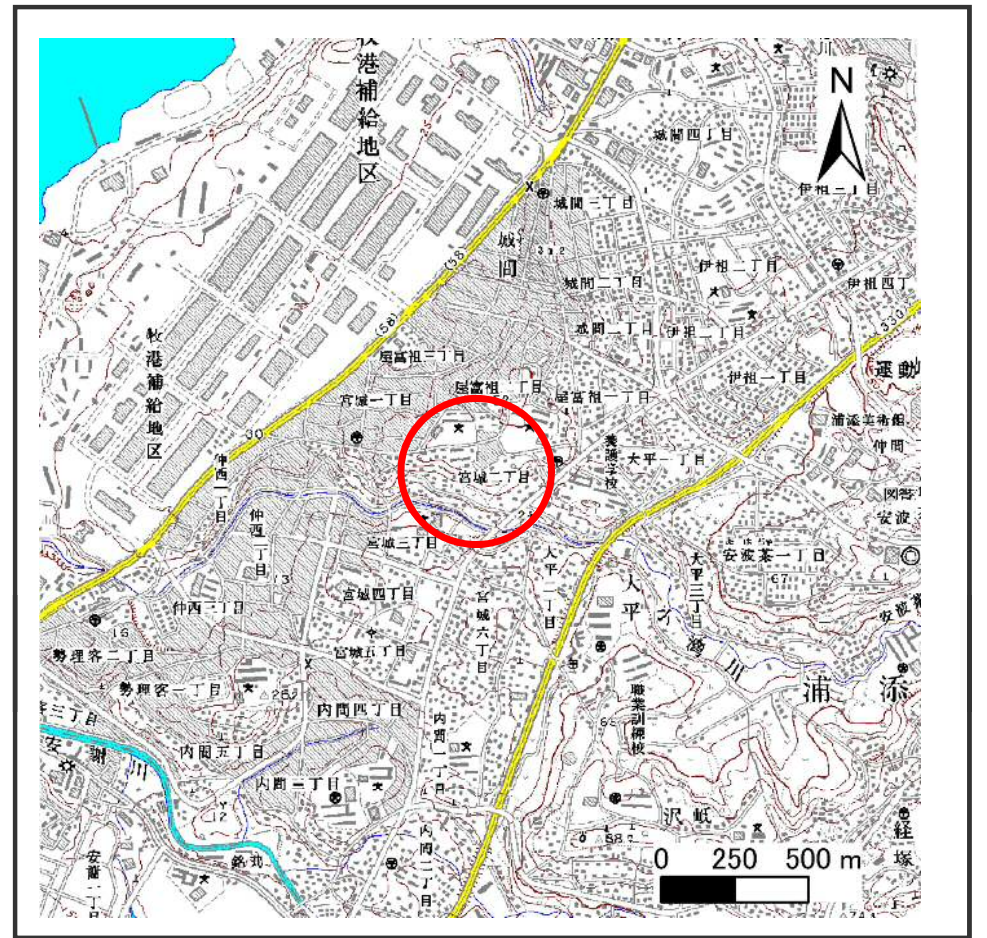


# 土砂災害警戒区域等の指定の公示に係る図書（その1）



(1/200,000)



(1/25,000)

様式－1(地)

土砂災害警戒区域・土砂災害特別警戒区域 位置図

自然現象の種類

地滑り

箇所番号

37

区域名

宮城

地滑り区域名

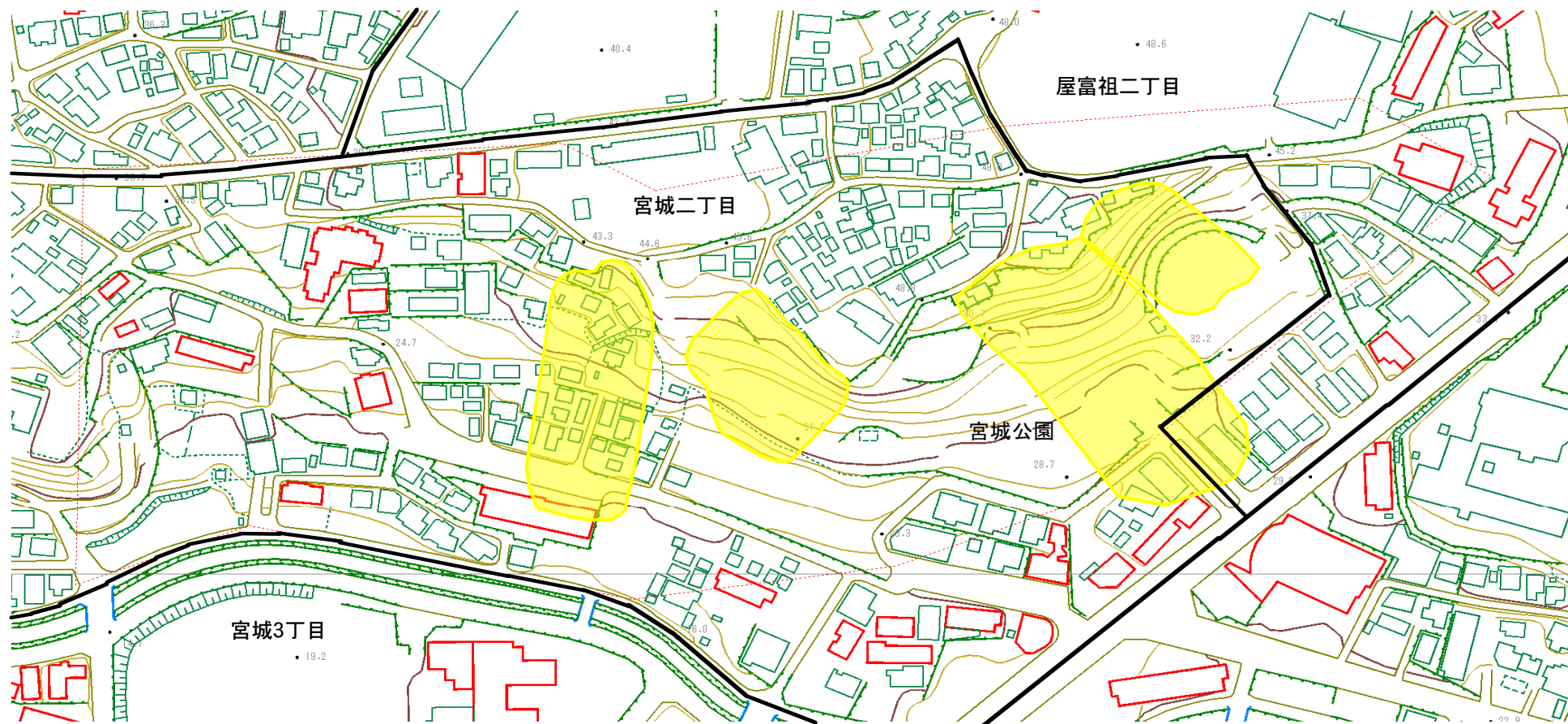
A～F



所在地

沖縄県浦添市宮城二丁目、屋富祖二丁目



# 土砂災害警戒区域等の指定の公示に係る図書（その2）



様式－2（地） 土砂災害警戒区域・土砂災害特別警戒区域 区域図	土砂災害防止法施行令 第二条の基準に該当す る区域		N 縮尺 1:2,500	自然現象 の種類	地滑り	箇所番号	37	区域名	宮城
	土砂災害防止法施行令 第三条の基準に該当す る区域			公示番号	沖縄県告示第492号	地滑り区域名	A～F		
				公示年月日	平成28年9月20日	所在地	沖縄県浦添市宮城二丁目、屋富祖二丁目		