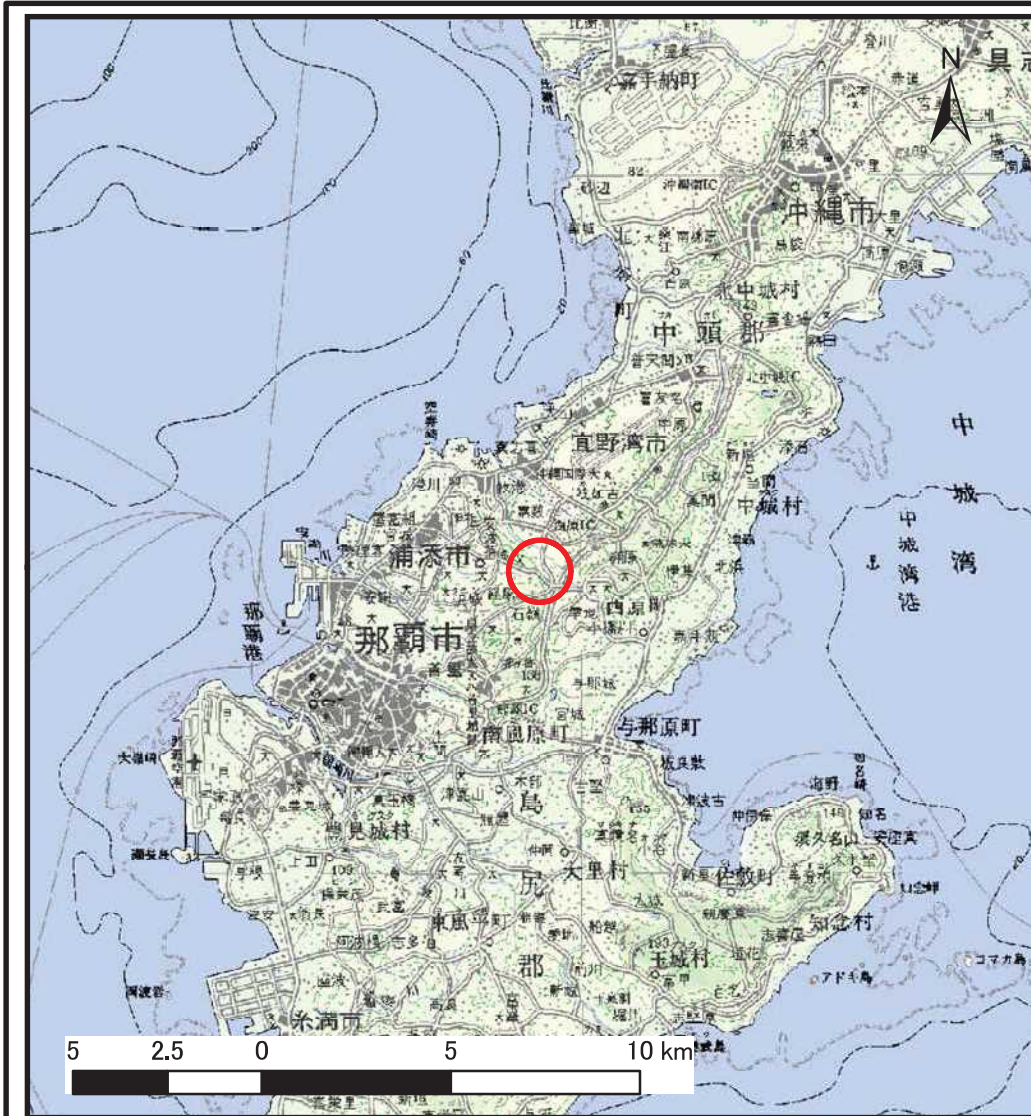
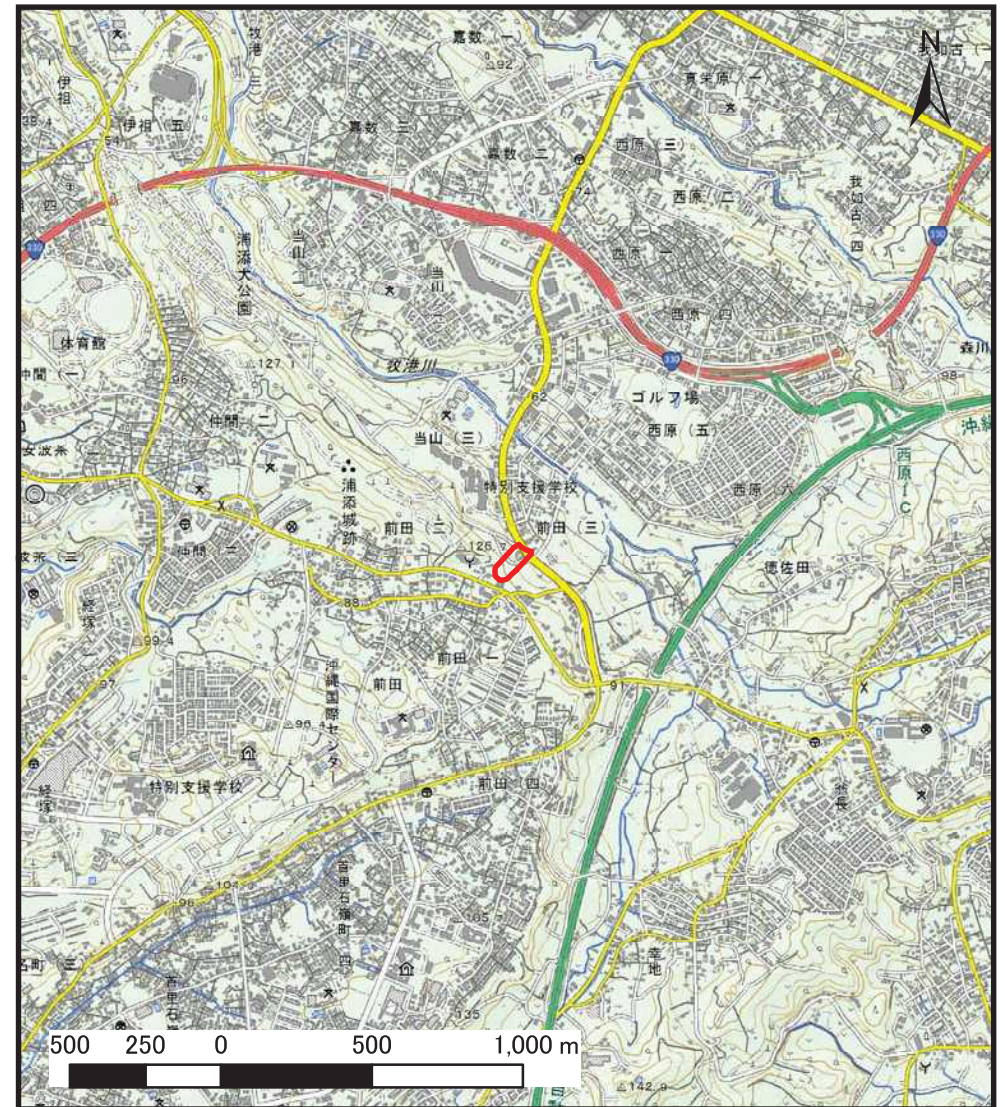


土砂災害警戒区域等の指定の公示に係る図書（その1）



(1/200,000)



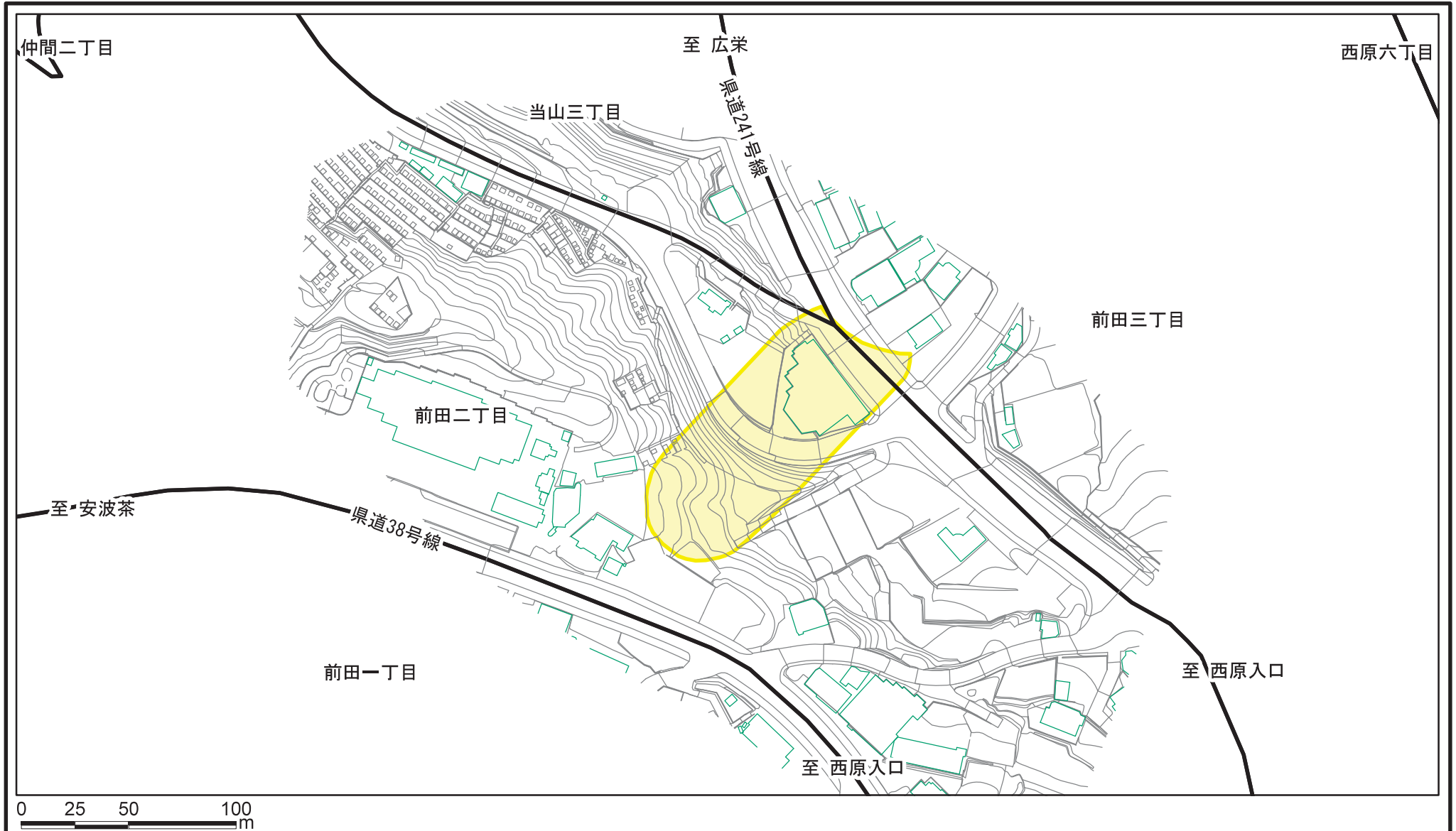
(1/25,000)



様式-1 (地)
土砂災害警戒区域・土砂災害特別警戒区域
位置図

自然現象の種類	地滑り
箇所番号	36
区域名	前田
所在地	沖縄県浦添市前田二丁目, 前田三丁目, 当山三丁目

この地図は、国土地理院長の承認を得て、同院発行の20万分の1地勢図、2万5千分の1地形図、数値地図200000（地図画像）及び数値地図25000（地図画像）を複製したものである。（承認番号 平 総複、第 号）

土砂災害警戒区域等の指定の公示に係る図書(その2)



様式-2(地) 土砂災害警戒区域 区域図(その1)	土砂災害防止法施行令第二条の基準に該当する区域		N 縮尺 1:2,500	自然現象の種類	地滑り	箇所番号	36	箇所名	前田
	土砂災害防止法施行令第三条の基準に該当する区域			告示番号	沖縄県告示第347号	地滑り区域名	A		
				告示年月日	平成29年6月27日	所在地	沖縄県浦添市前田二丁目 前田三丁目, 当山三丁目		

土砂災害警戒区域等の指定の公示に係る図書(その2-1)



様式-2-1(地) 土砂災害警戒区域 区域図(その2)	土砂災害防止法施行令第二条の基準に該当する区域		N 縮尺 1:2,500	自然現象の種類	地滑り	箇所番号	36	箇所名	前田
	土砂災害防止法施行令第三条の基準に該当する区域			告示番号	沖縄県告示第347号	地滑り区域名	A		
				告示年月日	平成29年6月27日	所在地	沖縄県浦添市前田二丁目 前田三丁目, 当山三丁目		