土砂災害警戒区域等の指定の公示に係る図書　（その１）

（1/200,000）

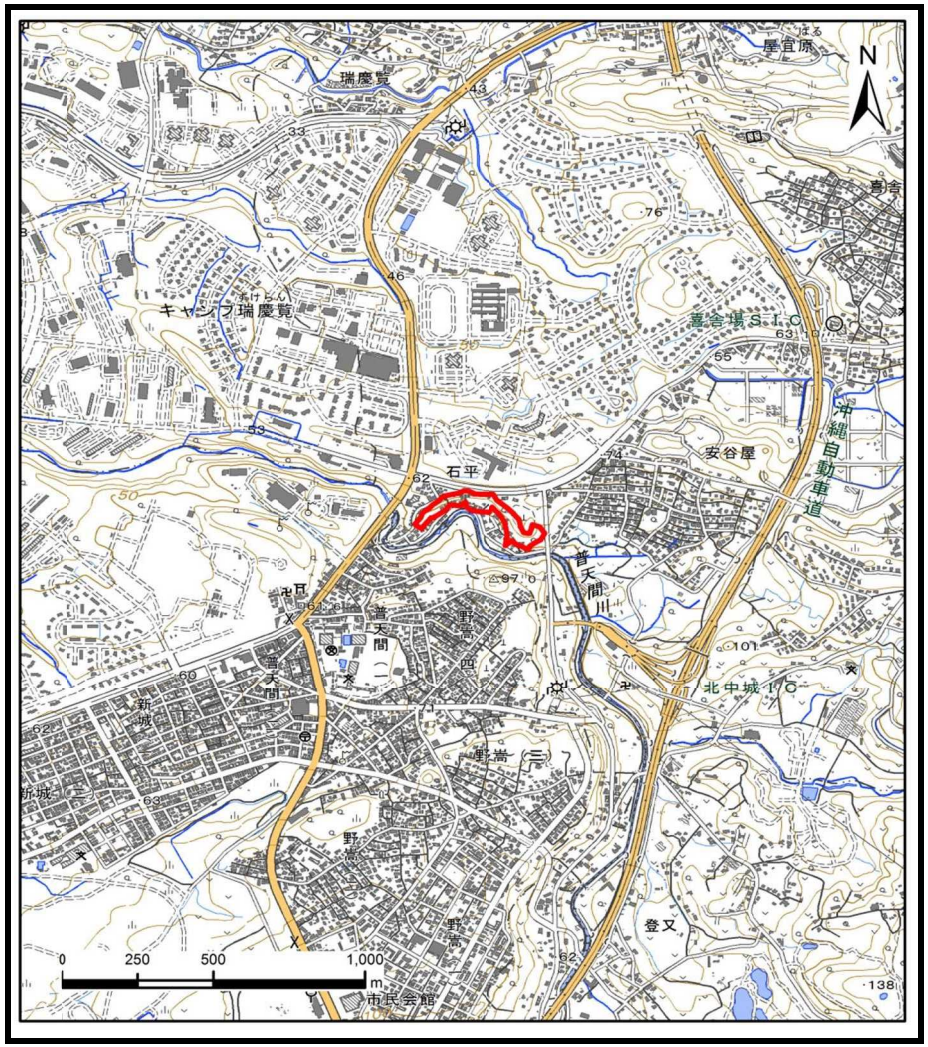

（1/25,000）

様式-1（急） 土砂災害警戒区域・土砂災害特別警戒区域 位置図	自然現象の種類	急傾斜地の崩壊
	箇所番号	I-165
	区域名	安谷屋(1)
	所在地	沖縄県北中城村字安谷屋

「この地図は、国土地理院長の承認を得て、同院発行の電子地形図25000及び電子地形図20万を複製したものである。（承認番号　令元情複、第○○○号）」

土砂災害警戒区域等の指定の公示に係る図書（その２）

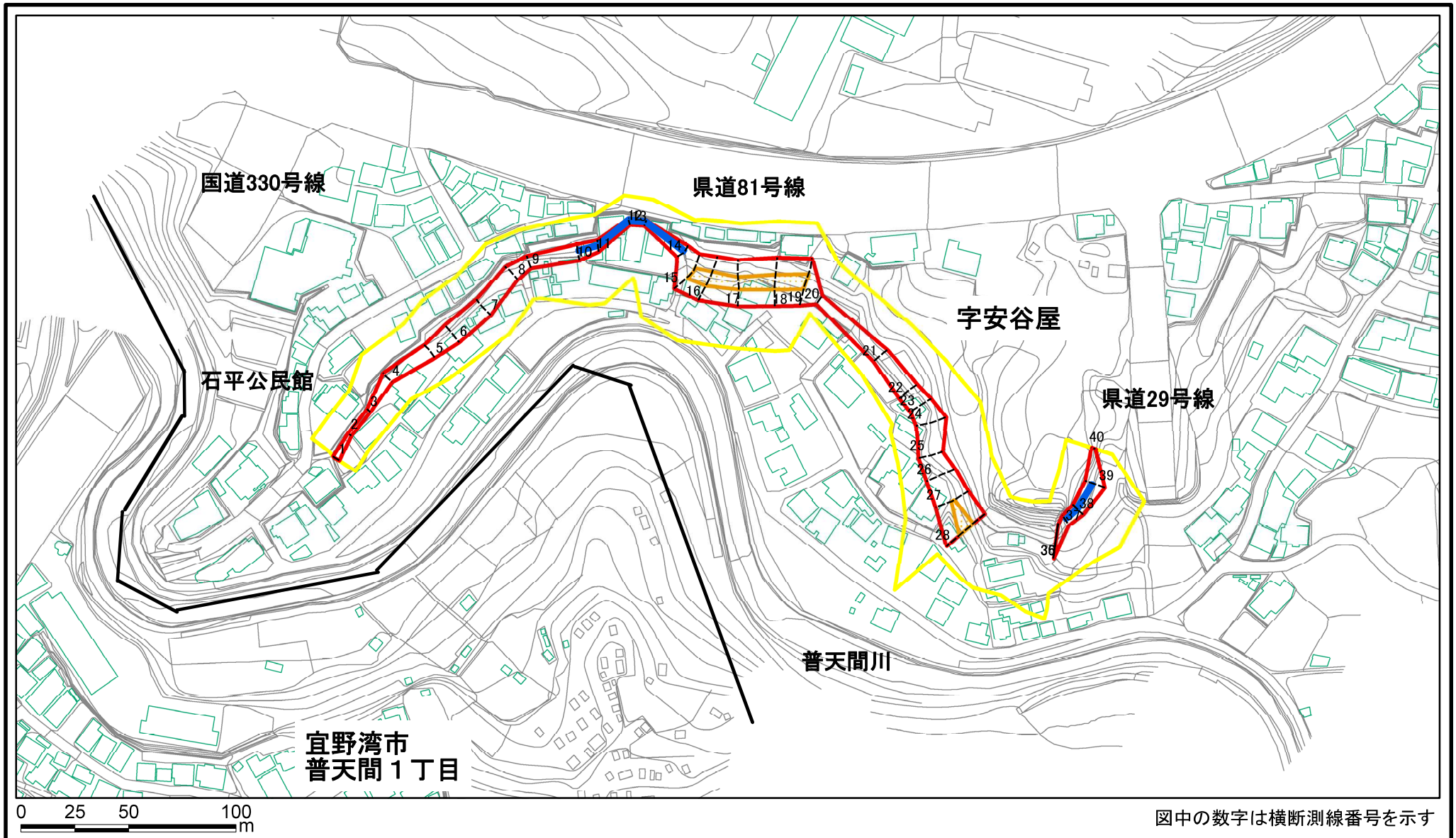

図中の数字は横断測線番号を示す

様式－２（急）

土砂災害警戒区域・土砂災害特別警戒区域

区域図（その１）

土砂災害防止法施行令第二条の基準に該当する区域		
土砂災害防止法施行令第三条の基準に該当する区域	土石等の（移動）高さが1m以下の場合、土石等の移動による力が100kN/m²を超える区域	
	土石等の堆積の高さが3mを超える区域	
	それ以外の区域	

N

縮尺 1:2,500

自然現象の種類	急傾斜地の崩壊	箇所番号	Ⅰ-165
告示番号	沖縄県告示第157号	区域名	安谷屋(1)
告示年月日	令和2年3月27日	所在地	沖縄県北中城村字安谷屋

土砂災害警戒区域等の指定の公示に係る図書（その２－１）

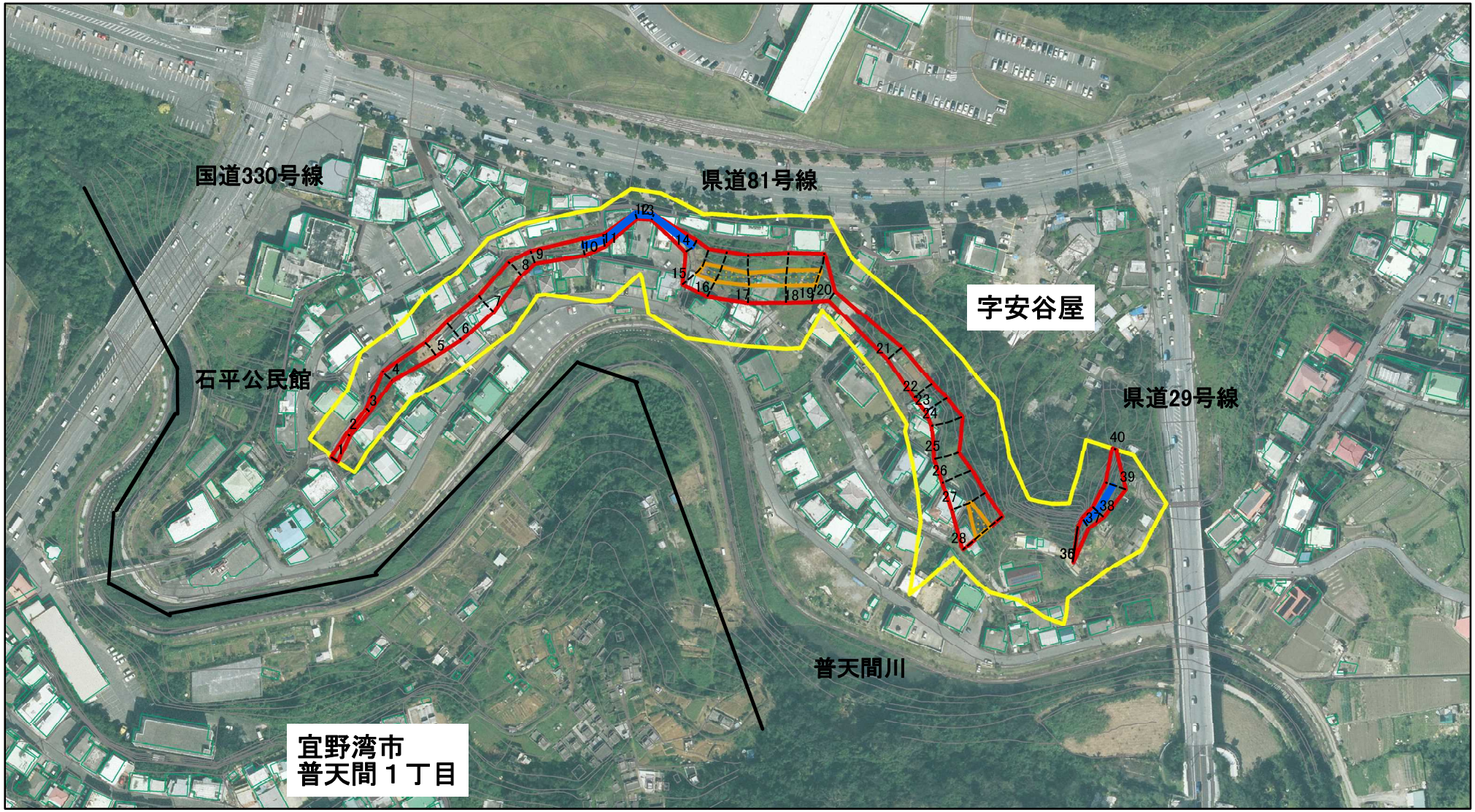

図中の数字は横断測線番号を示す

様式－２－１（急）
土砂災害警戒区域・土砂災害特別警戒区域
区域図（その２）

土砂災害防止法施行令第二条の基準に該当する区域		
土砂災害防止法施行令第三条の基準に該当する区域	土石等の（移動）高さが1m以下の場合、土石等の移動による力が100kN/㎡を超える区域	
	土石等の堆積の高さが3mを超える区域	
	それ以外の区域	

N

縮尺 1:2,500

自然現象の種類	急傾斜地の崩壊	箇所番号	Ⅰ-165
告示番号	沖縄県告示第157号	区域名	安谷屋(1)
告示年月日	令和2年3月27日	所在地	沖縄県北中城村字安谷屋