土砂災害警戒区域等の指定の公示に係わる図書（その1）

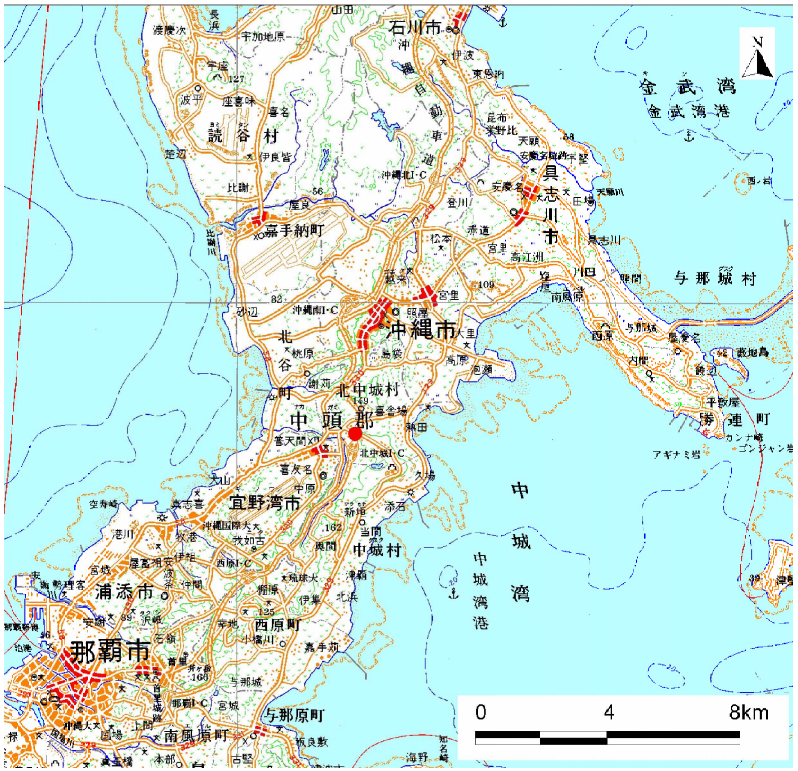

（ 1/200,000 ）

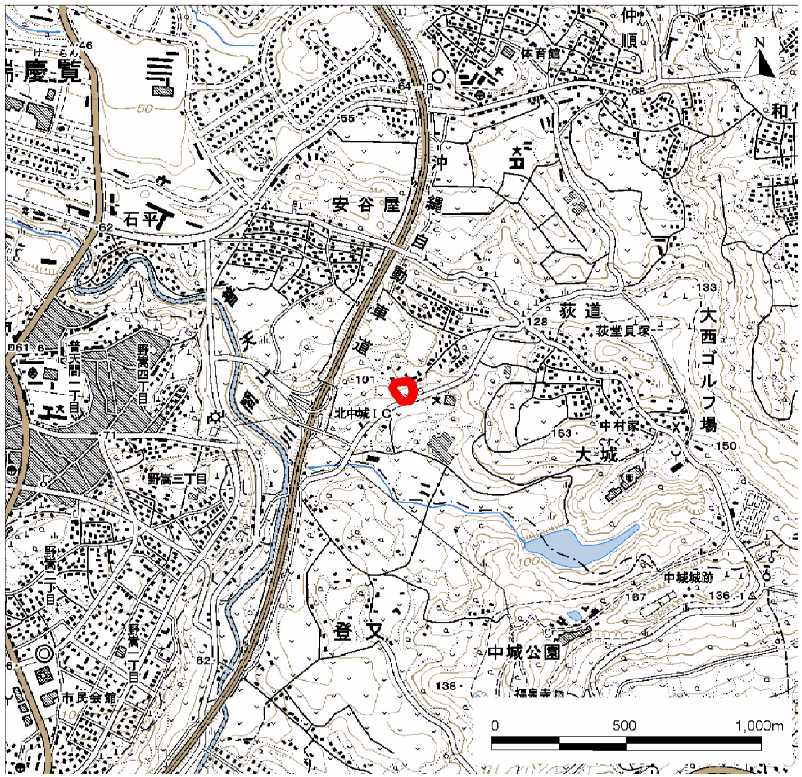

（ 1/25,000 ）

土砂災害警戒区域・土砂災害特別警戒区域位置図	自然現象の種類	急傾斜地の崩壊
	箇所番号	Ⅰ-381
	区域名	安谷屋(2)
	所在地	沖縄県北中城村字萩道、字安谷屋

土砂災害警戒区域等の指定の公示に係る図書（その２）

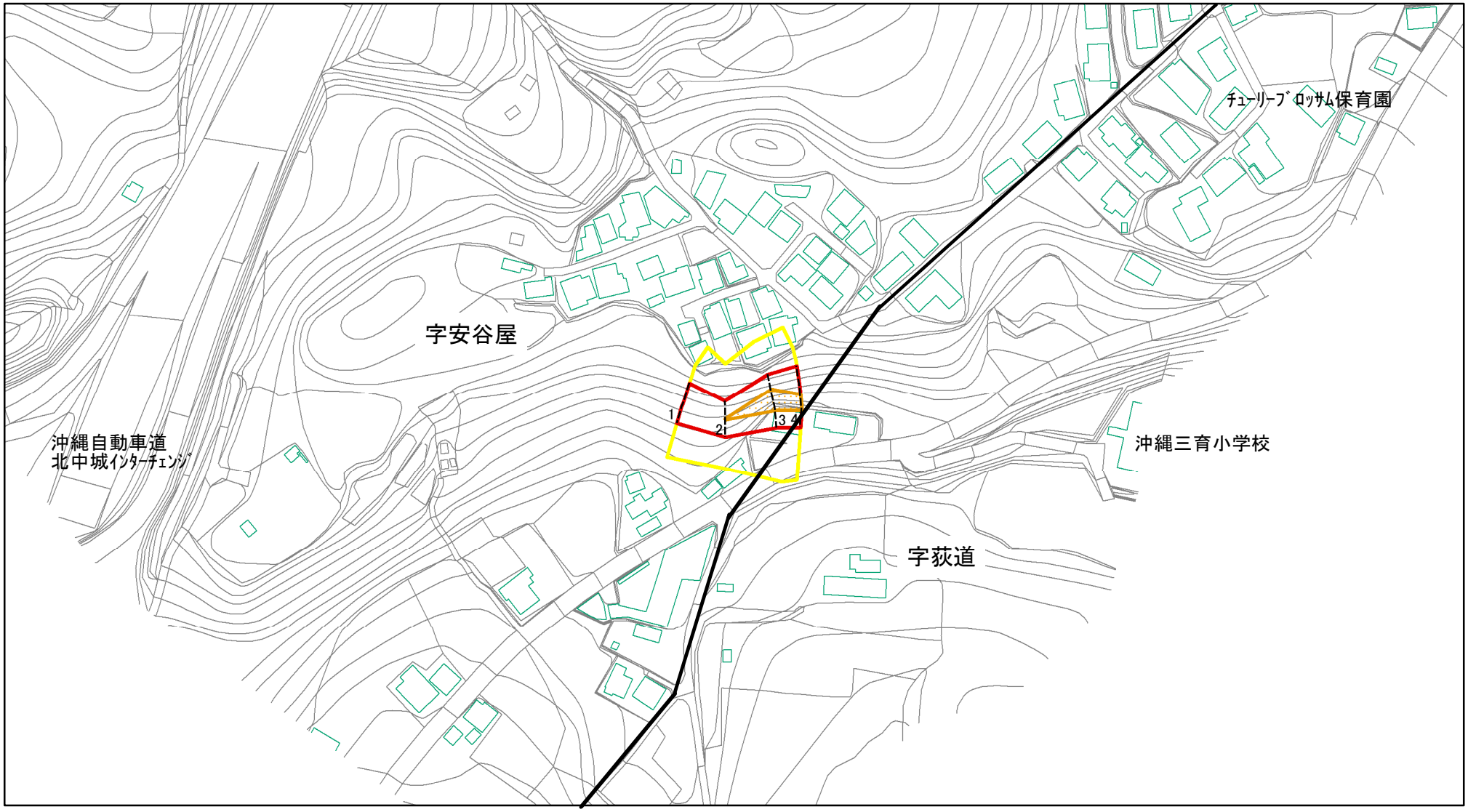

0 25 50 100 m

図中の数字は横断測線番号を示す

様式－２（急）

土砂災害警戒区域・土砂災害特別警戒区域

区域図（その１）

土砂災害防止法施行令第二条の基準に該当する区域		
土砂災害防止法施行令第三条の基準に該当する区域	土石等の(移動)高さが1m以下の場合、土石等の移動による力が100kN/m²を超える区域	
	土石等の堆積の高さが3mを超える区域	
	それ以外の区域	

N

縮尺 1:2,500

自然現象の種類	急傾斜地の崩壊	箇所番号	Ⅰ-381
告示番号	沖縄県告示第157号	区域名	安谷屋(2)
告示年月日	令和2年3月27日	所在地	沖縄県北中城村字荻道、字安谷屋

土砂災害警戒区域等の指定の公示に係る図書（その２－１）

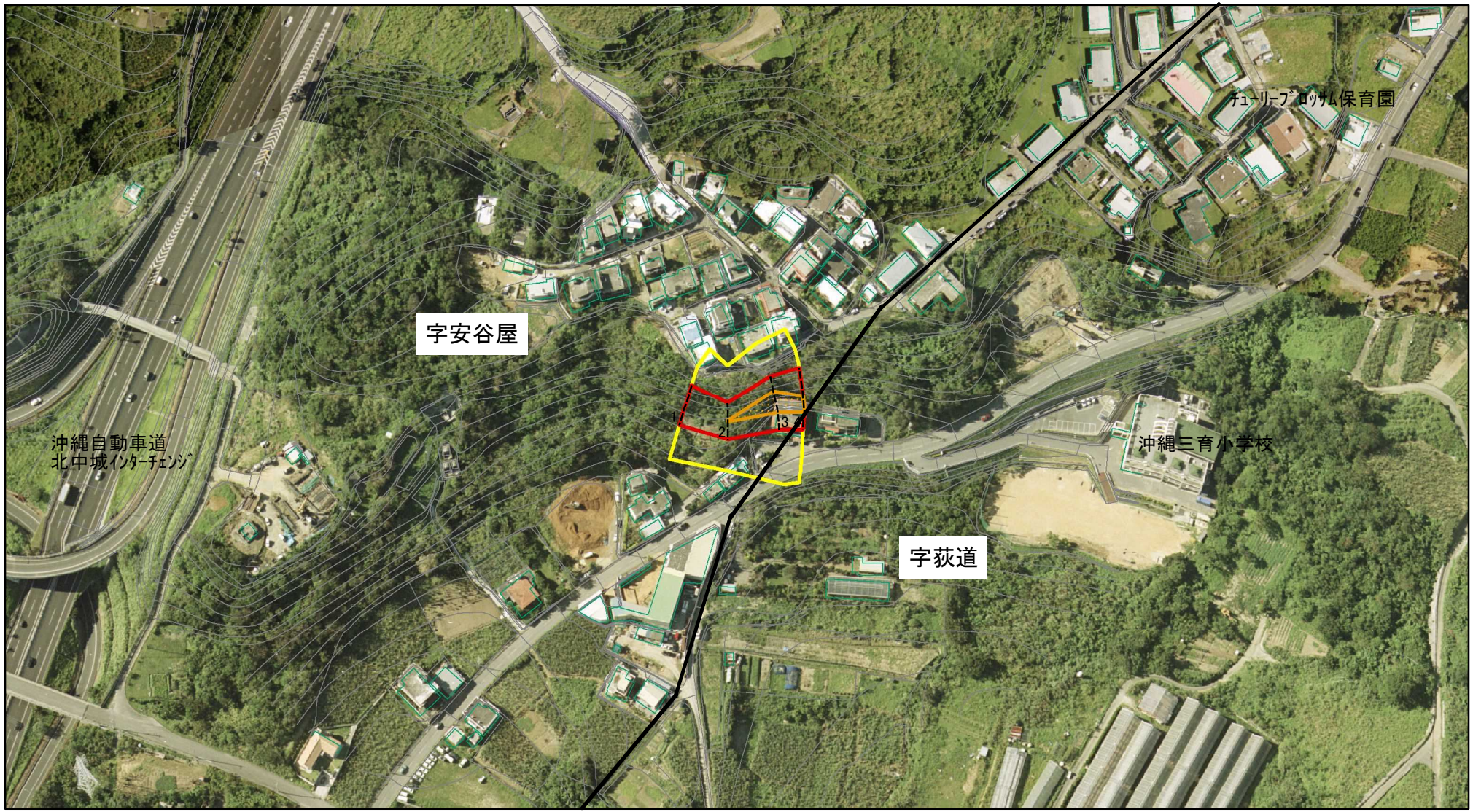

0　25　50　100 m

図中の数字は横断測線番号を示す

参考資料

土砂災害防止法施行令第二条の基準に該当する区域			
土砂災害防止法施行令第三条の基準に該当する区域	土石等の(移動)高さが1m以下の場合、土石等の移動による力が100kN/m²を超える区域		
	土石等の堆積の高さが3mを超える区域		
	それ以外の区域		

N

縮尺 1:2,500

自然現象の種類	急傾斜地の崩壊	箇所番号	Ⅰ-381
告示番号	沖縄県告示第157号	区域名	安谷屋(2)
告示年月日	令和2年3月27日	所在地	沖縄県北中城村字荻道、字安谷屋