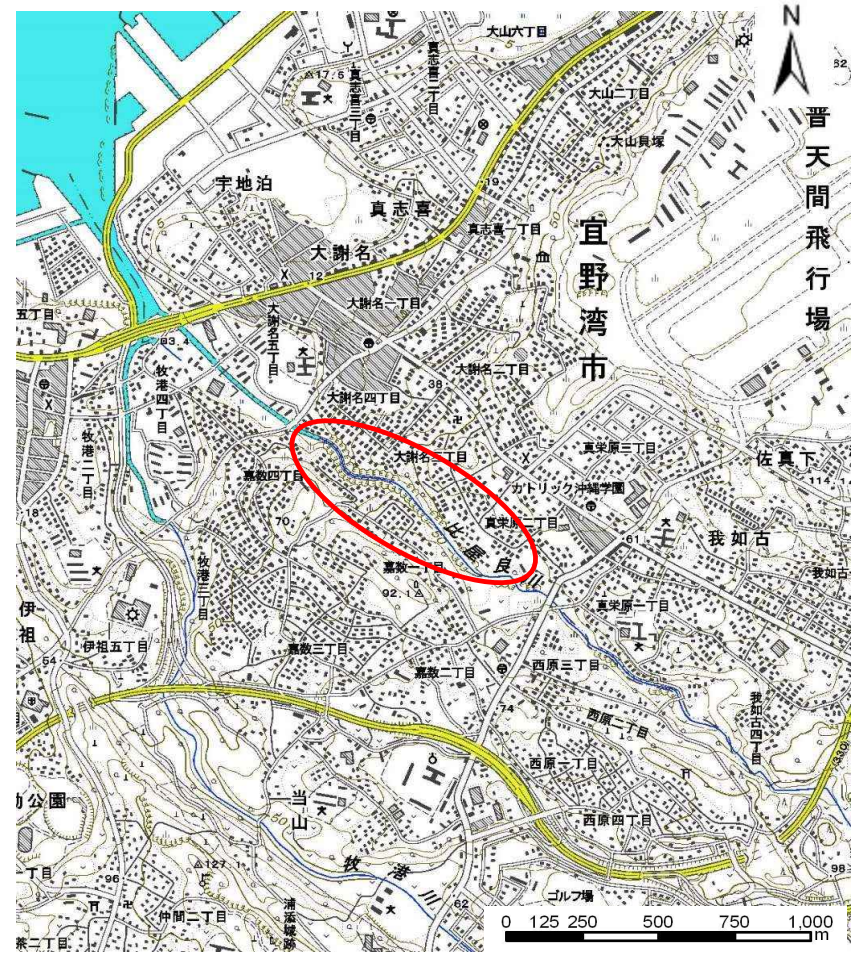


土砂災害警戒区域の指定の公示に係る図書（その1）



(1/200,000)



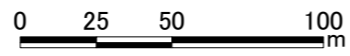
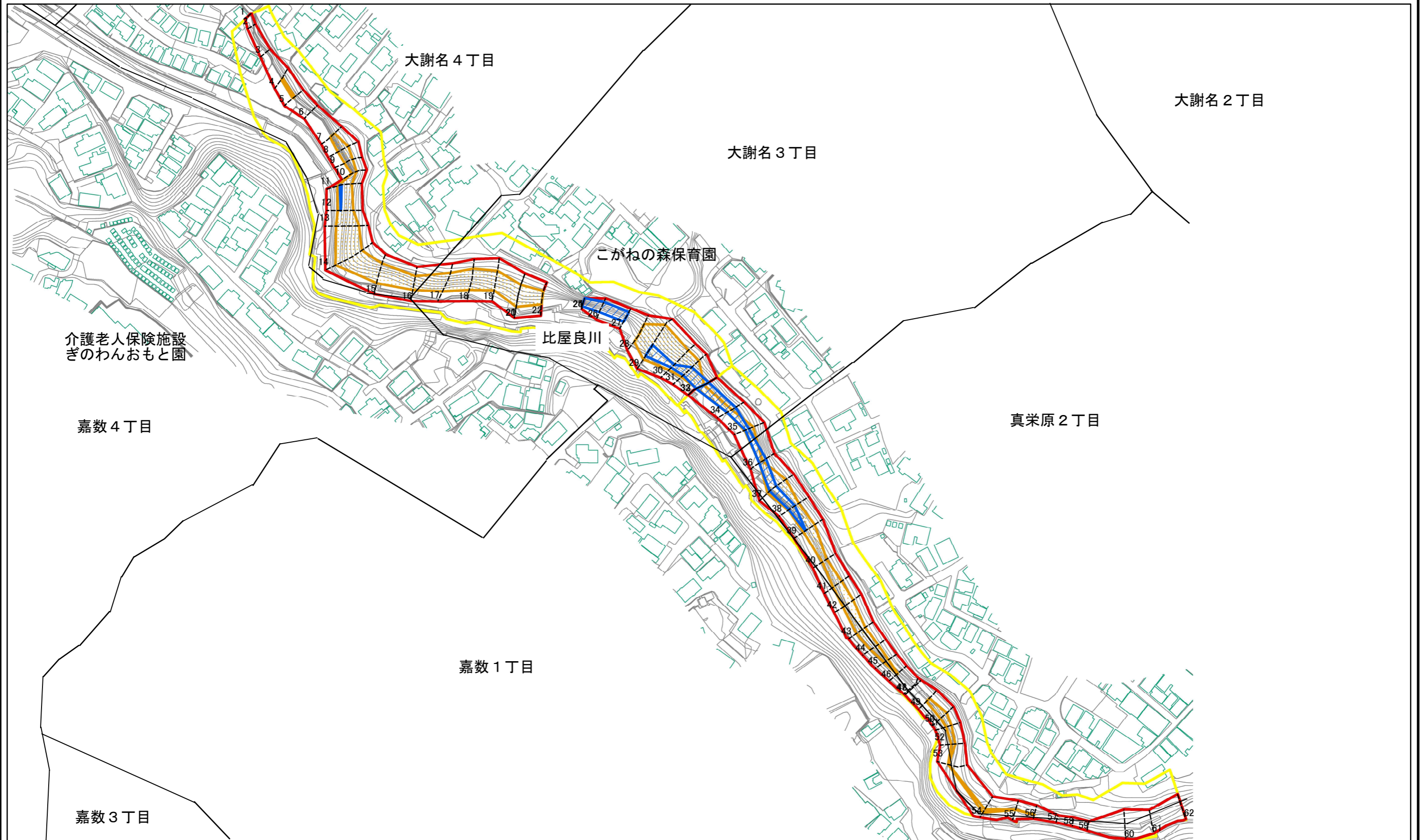
(1/25,000)

様式-1 (急)
土砂災害特別警戒区域 位置図

自然現象の種類	急傾斜の崩壊
箇所番号	I-171-2
区域名	嘉数(2)-2
所在地	沖縄県宜野湾市大謝名3丁目、4丁目、嘉数1丁目、4丁目、真栄原2丁目

土砂災害警戒区域等の指定の公示に係る図書(その2)

大謝名5丁目



図中の数字は横断測線番号を示す

様式-2(急) 土砂災害警戒区域・土砂災害特別警戒区域 区域図(その1)	土砂災害防止法施行令第二条の基準に該当する区域		N 縮尺 1:2,500	自然現象の種類	急傾斜地の崩壊	箇所番号	I-171-2
	土砂災害防止法施行令第三条の基準に該当する区域			告示番号		区域名	嘉数(2)-2
	土砂等の(移動)高さが1m以下の場合、土砂等の移動による力が100kN/mを超える区域			告示年月日		所在地	沖縄県宜野湾市大謝名3丁目、4丁目、嘉数1丁目、4丁目、真栄原2丁目
	土砂等の堆積の高さが3mを超える区域						
それ以外の区域							