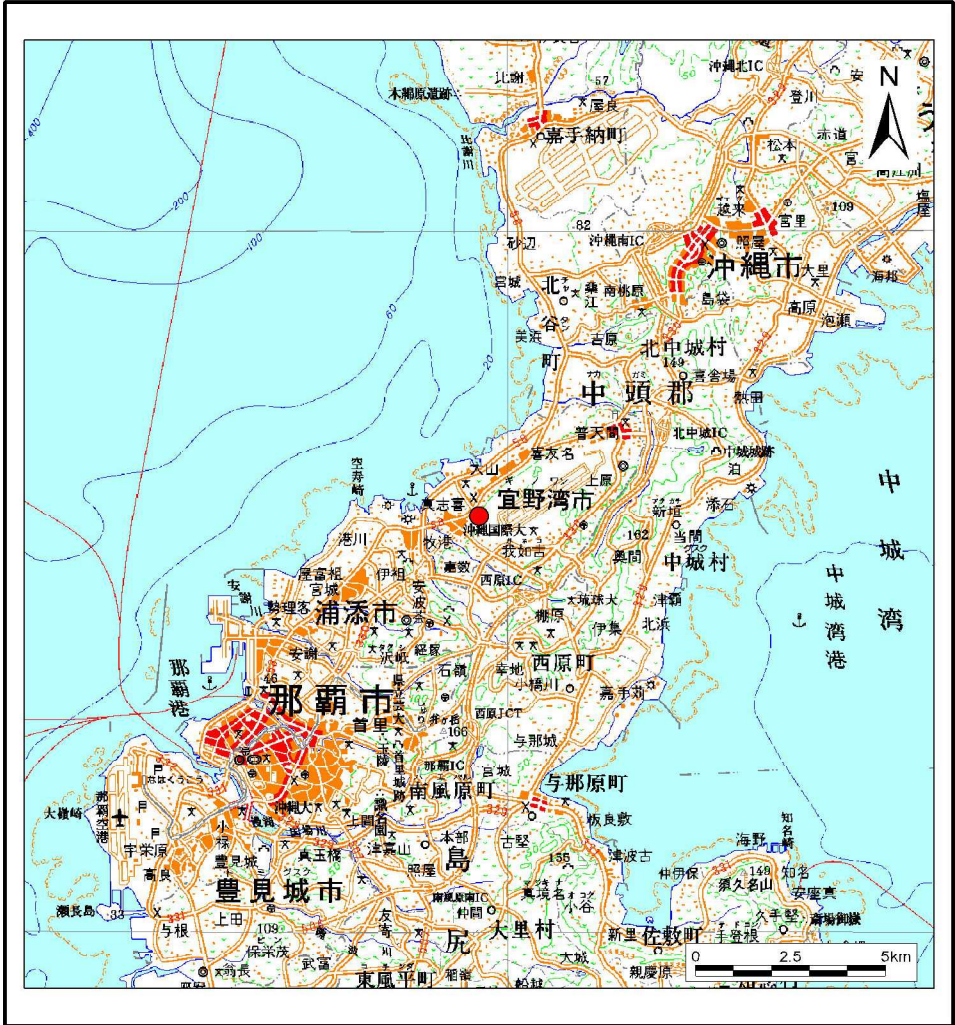
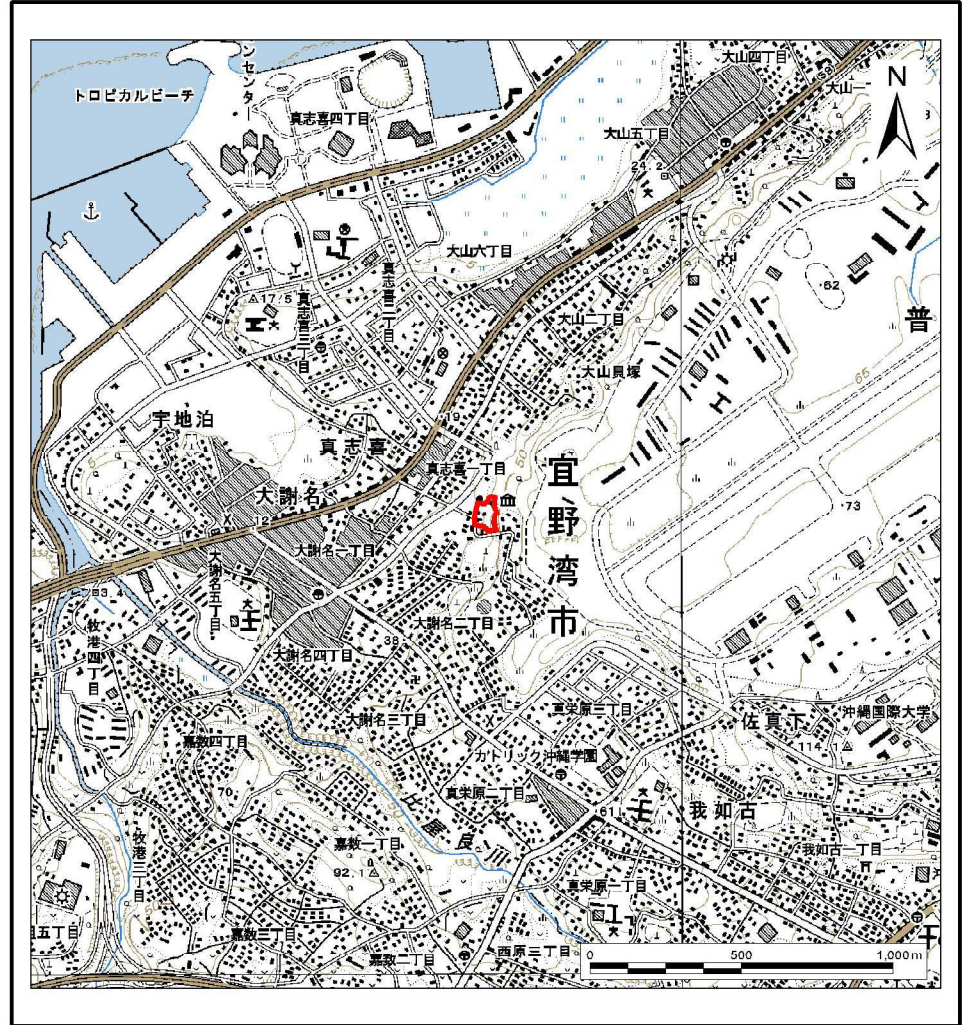


土砂災害警戒区域等の指定の公示に係る図書(その1)



(1/200,000)



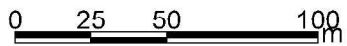
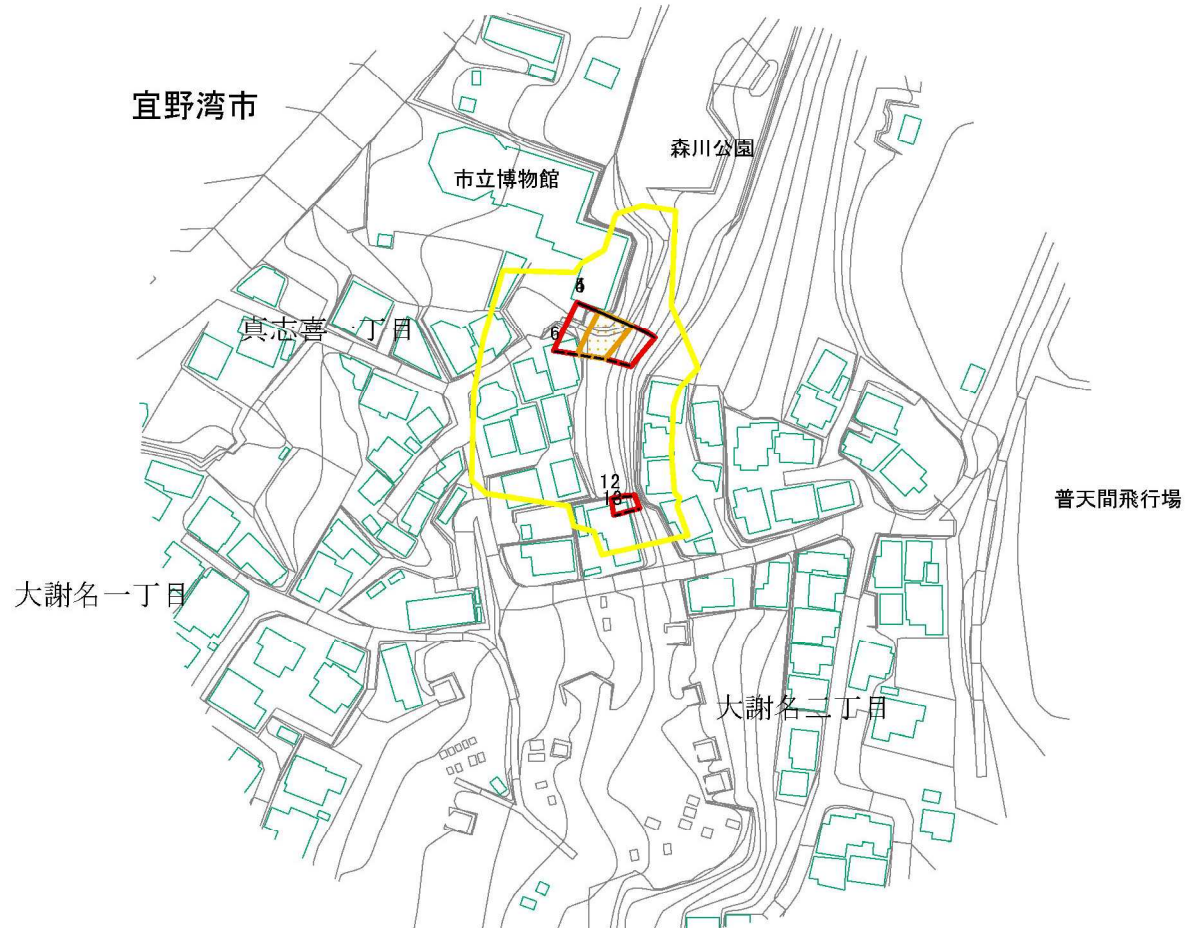
(1/25,000)

様式-1(急)
土砂災害警戒区域・土砂災害特別警戒区域
位置図

自然現象の種類	急傾斜地の崩壊
箇所番号	I-170
箇所名	真志喜
所在地	沖縄県宜野湾市真志喜一丁目

この地図は、国土地理院長の承認を得て、同院発行の数値地図200000(地図画像)及び数値地図25000(地図画像)を複製したものである。(承認番号 平20業複、第823号)

土砂災害警戒区域等の指定の公示に係る図書(その2)



図中の数字は横断測線番号を示す

様式-2(急) 土砂災害警戒区域・土砂災害特別警戒区域 区域図(その1)	土砂災害防止法施行令第二条の基準に該当する区域		N 縮尺 1:2,500	自然現象の種類	急傾斜地の崩壊	箇所番号	I-170
	土砂災害防止法施行令第三条の基準に該当する区域			告示番号		箇所名	真志喜
	それ以外の区域			告示年月日		所在地	沖縄県宜野湾市真志喜一丁目

土砂災害警戒区域等の指定の公示に係る図書(その2-1)



0 25 50 100
m

図中の数字は横断測線番号を示す

様式-2-1(急)

土砂災害警戒区域・土砂災害特別警戒区域
区域図(その2)

土砂災害防止法施行令第二条の基準に該当する区域



N

自然現象
の種類

急傾斜地の崩壊

箇所番号

I-170

土砂災害防止法
施行令第三条の
基準に該当する
区域



縮尺

告示番号

箇所名

真志喜

土石等の堆積の高さが3mを超える区域
それ以外の区域



1:2,500

告示年月日

所在地

沖縄県宜野湾市真志喜一丁目