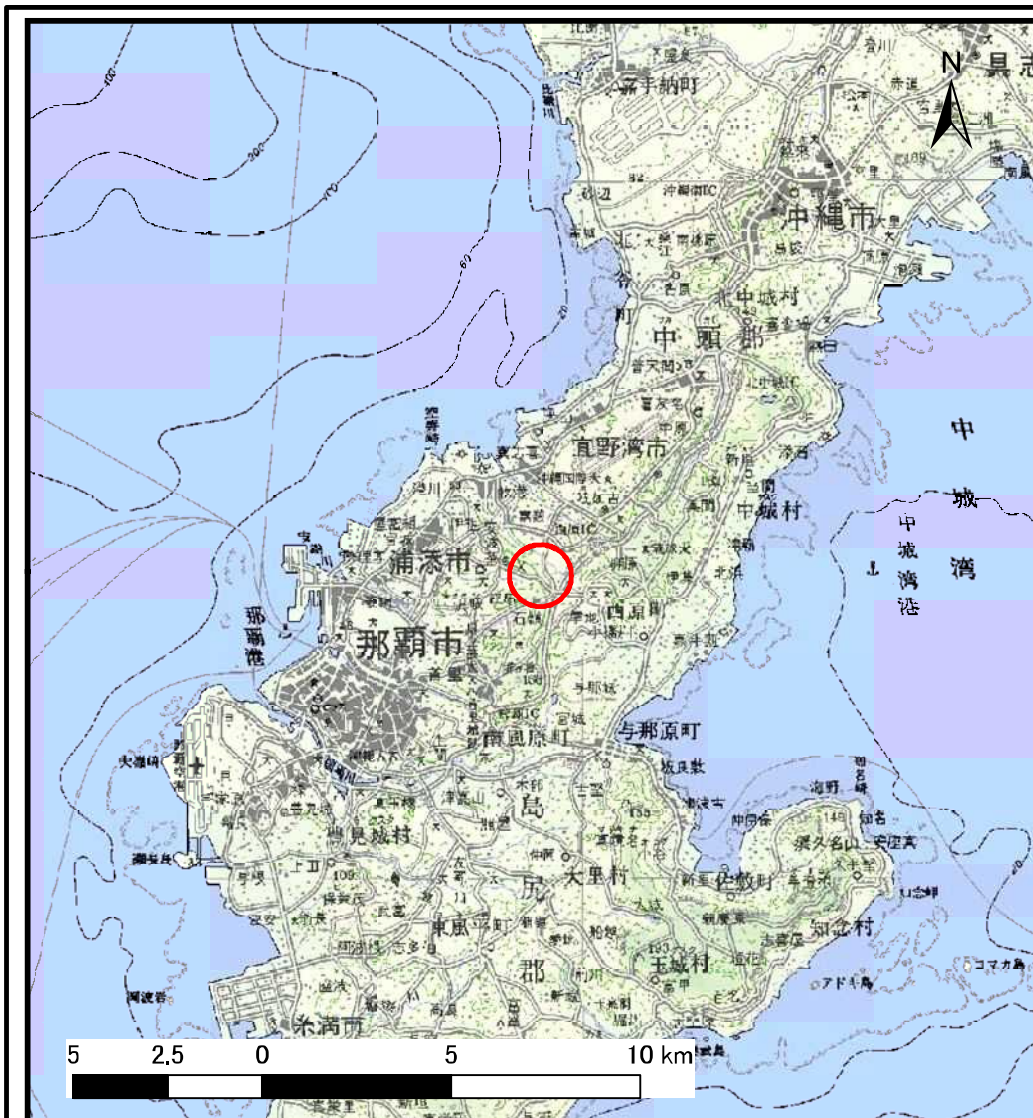
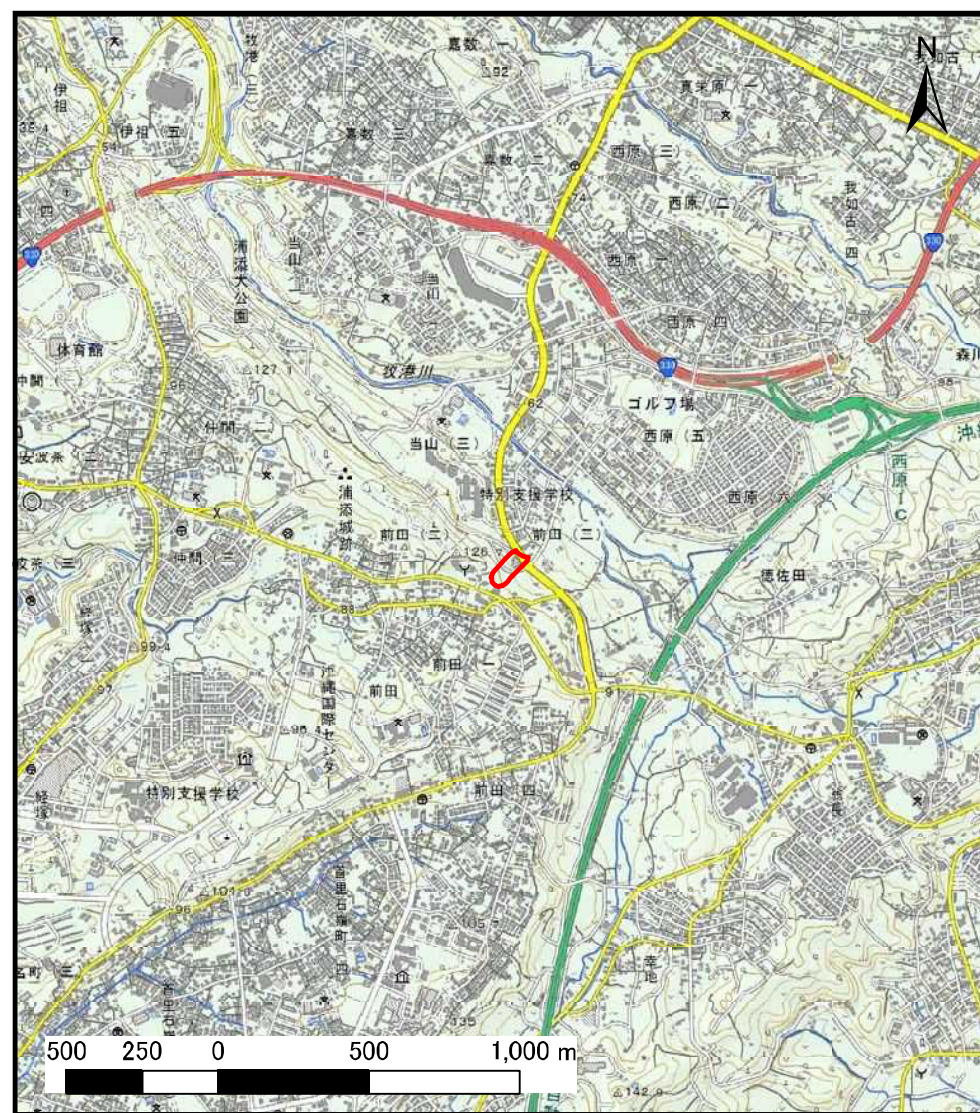


# 土砂災害警戒区域等の指定の公示に係る図書（その1）



(1/200,000)



(1/25,000)

様式-1 (地)  
土砂災害警戒区域  
位置図

自然現象の種類

地滑り

箇所番号

36

区域名

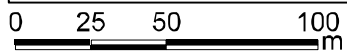
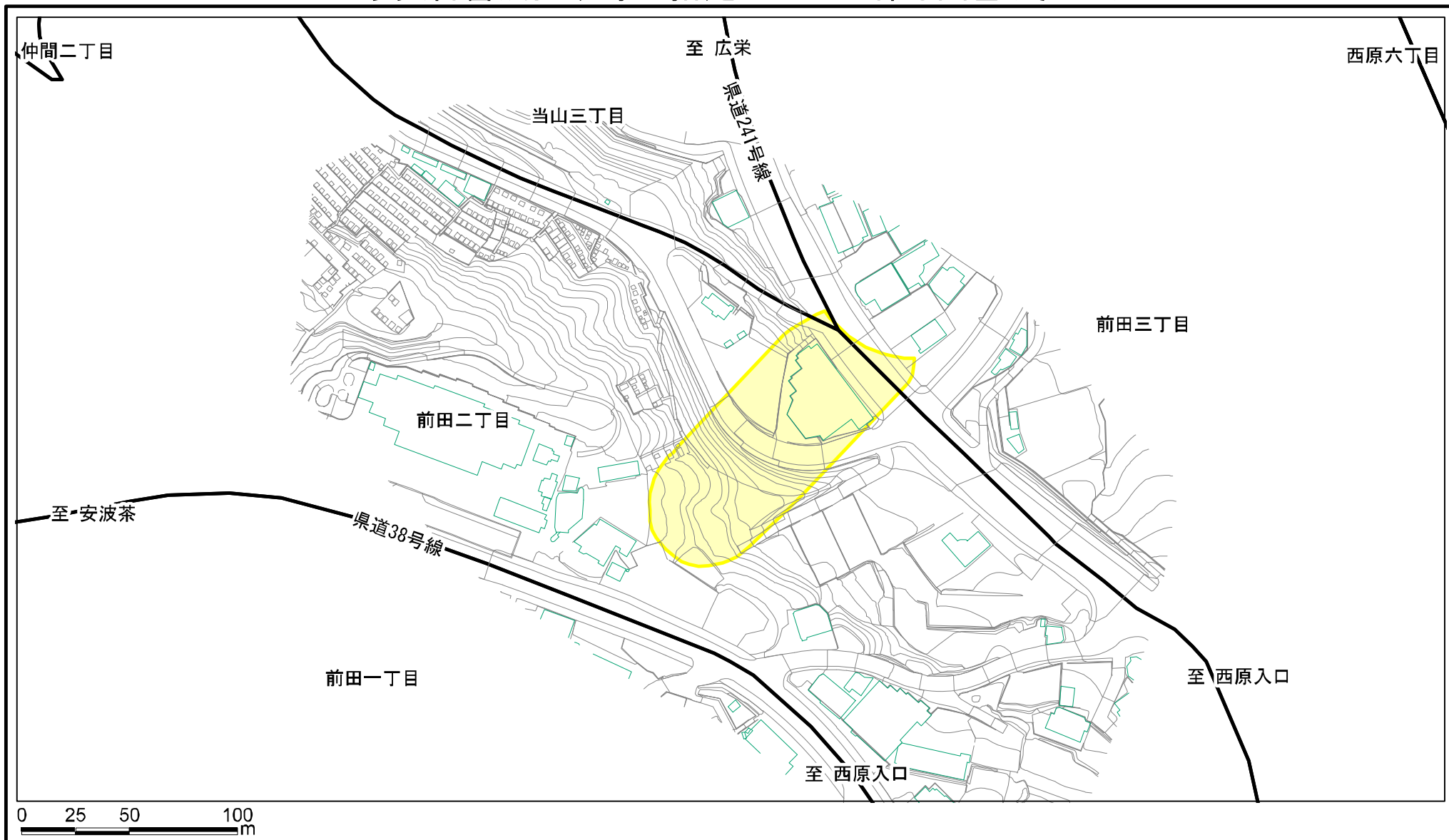
前田

所在地

沖縄県浦添市前田二丁目, 前田三丁目, 当山三丁目



# 土砂災害警戒区域等の指定の公示に係る図書(その2)



様式-2(地)  
土砂災害警戒区域  
区域図(その1)

土砂災害防止法施行令第二条の基準に該当する区域



自然現象  
の種類

地滑り

箇所番号

36

区域名

前田

告示番号

地滑り  
区域名

A

告示年月日

所在地

沖縄県浦添市前田二丁目  
前田三丁目, 当山三丁目

土砂災害防止法施行令第三条の基準に該当する区域



縮尺  
1:2,500



# 土砂災害警戒区域等の指定の公示に係る図書(その2-1)



様式-2-1(地) 土砂災害警戒区域 区域図(その2)	土砂災害防止法施行令第二条の基準に該当する区域		N 縮尺 1:2,500	自然現象の種類	地滑り	箇所番号	36	区域名	前田
	土砂災害防止法施行令第三条の基準に該当する区域			告示番号		地滑り区域名	A		
				告示年月日		所在地	沖縄県浦添市前田二丁目 前田三丁目, 当山三丁目		